

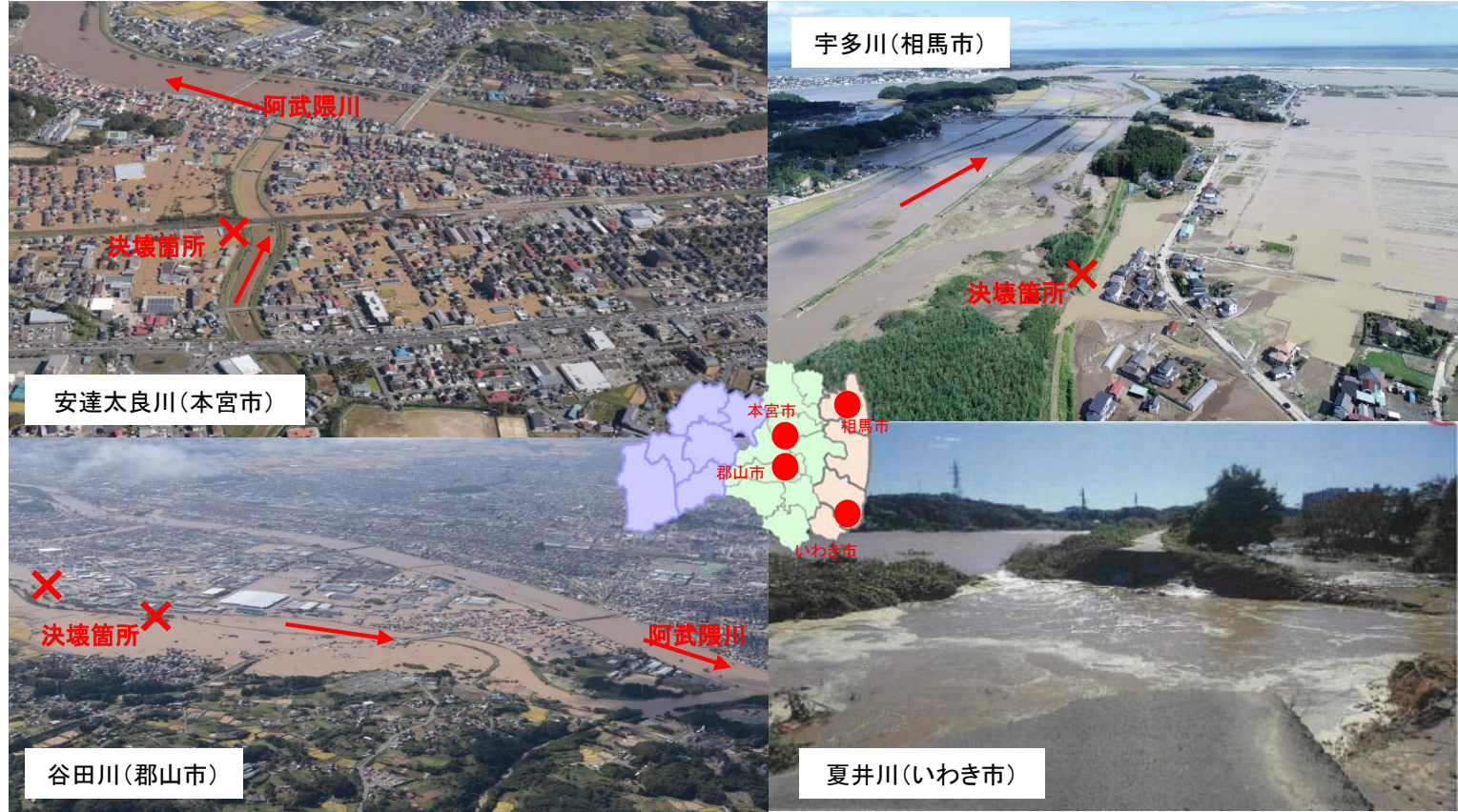
復旧・復興 -福島県土木部-

インフォメーション (台風19号関連)

Vol.54
2019.11.11
Fukushima

※東日本大震災に関連する情報とは別に、今号から随時台風19号関連の情報をお知らせします。

代表被災箇所 (河川)



代表被災箇所 (道路・下水道)



復旧・復興に向けた取り組みを紹介します

福島県 公共土木施設復旧・復興情報
～ふるさとの再生と帰還にむけて～ **福島県土木部**

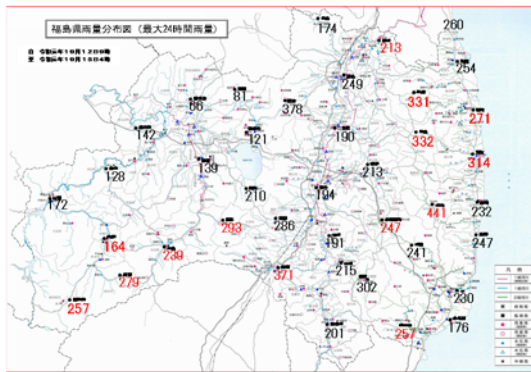
Web版はコチラ → <https://www.pref.fukushima.lg.jp/site/portal/dobokufukkou-top.html>

気象データ

台風19号の降雨により、県内40のうち14の観測所（気象庁）で観測史上最大の降雨（24h雨量）を記録。

最大24時間降水量

地点名	市町村	最大24時間降水量(mm)	起日	統計開始年
白河	白河市	371.0	10月13日	1964年
梁川	伊達市	213.5	10月13日	1976年
飯館	飯館村	331.5	10月13日	1976年
原町	南相馬市	271.0	10月13日	1976年
津島	浪江町	332.0	10月13日	1977年
浪江	浪江町	314.5	10月13日	1976年
川内	川内村	441.0	10月13日	1976年
南郷	南会津町	164.5	10月13日	1976年
湯本	天栄村	293.0	10月13日	1988年
小野新町	小野町	247.0	10月13日	1976年
田島	南会津町	239.5	10月13日	1976年
楡枝岐	楡枝岐村	257.5	10月13日	1978年
館岩	南会津町	279.0	10月13日	1978年
山田	いわき市	257.0	10月13日	2009年



大雨特別警報発令市町村



中通り地方：矢祭町を除く28市町村
 浜通り地方：13市町村全て
 会津地方：喜多方市、猪苗代町、西会津町、会津坂下町、磐梯町、北塩原村、湯川村、昭和村を除く9市町村
 計：県内59市町村中50市町村で発令

※出典：福島地方気象台HP

※特に白河、川内観測所では平均1ヶ月の約2.8倍の雨量を期間内に観測。

福島県内の被害状況

最新の被害状況即報（災害対策本部11月5日現在、調査中）

- 人的被害
 - 死者：32人
 - 行方不明者：0人
 - 重傷者：1人
 - 軽傷者：58人
- 住宅被害
 - 床上浸水：12,023棟
 - 床下浸水：1,660棟
 - 全壊：293棟
 - 半壊：1,264棟
 - 一部損壊：840棟

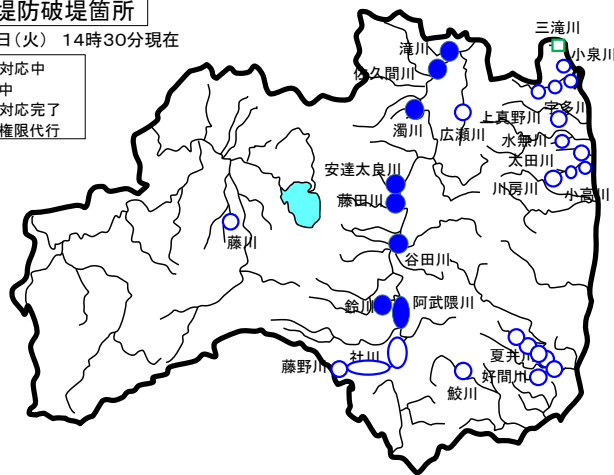
主な土木施設の被害状況（11月5日現在）

- 道路
 - 全面通行止め箇所：378箇所
 - うち解除：339箇所、うち継続：39箇所
- 河川
 - 県管理河川破堤箇所：49箇所（23河川、17市町村）

河川堤防破堤箇所

11月5日（火）14時30分現在

- △：応急対応中
- ：修繕中
- ：応急対応完了
- ：国の権限代行



国による権限代行（河川、道路）

県管理区間の阿武隈川水系阿武隈川（矢吹町、鏡石町、玉川村）、滝川（伊達市）、佐久間川（桑折町）、濁川（福島市）、安達太良川（本宮市）、藤田川（郡山市）、谷田川（郡山市）、鈴川（鏡石町）の堤防決壊箇所について、国が権限代行により応急復旧を実施します。

また、大規模に土砂崩落や道路欠損の被害を受けた国道289号（いわき市、約800m）において「大規模災害からの復興に関する法律」に基づき、国が道路の直轄権限代行による災害復旧事業を実施します。

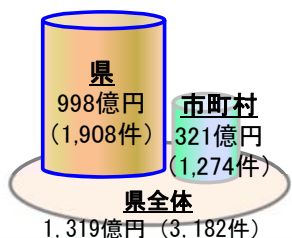
大規模災害復旧法に基づく直轄権限代行位置図(国道289号)



Report

■ 台風19号関連被害額（11月3日現在）

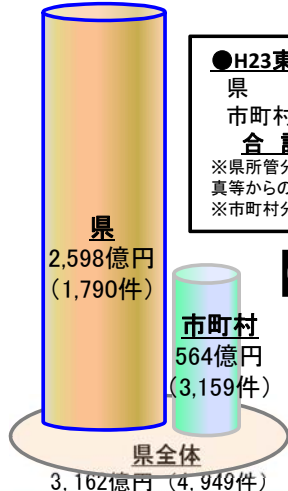
県分	99,794(百万円)	1,908件
市町村分	32,137(百万円)	1,274件
合計	131,931(百万円)	3,182件



● H23東日本大震災 公共土木施設被害報告額

県分	259,826(百万円)	1,790件
市町村分	56,374(百万円)	3,159件
合計	316,202(百万円)	4,949件

※県所管分のうち、福島第1原子力発電所から30km圏内は、航空写真等からの推計額を計上
 ※市町村分のうち、警戒区域内の概算被害額は含まれていない。



【参考】

■ もう一言

福島県公式Twitterで、緊急時には河川水位の情報など防災に関する情報を提供しています。
https://twitter.com/Fukushima_Pref
 防災情報リンクで交通情報、河川・土砂災害・波情報、気象情報、道路・河川等ライブカメラが確認できます。
<http://www.pref.fukushima.lg.jp/sec/41025a/bousaijouhou.html>
 問い合わせ先：土木企画課防災担当 024-521-7890

福島県土木部 土木企画課 システム担当
 TEL:024-521-7886 FAX:024-521-7950
 Mail:doboku_system@pref.fukushima.lg.jp