

復旧・復興 -福島県土木部-

インフォメーション

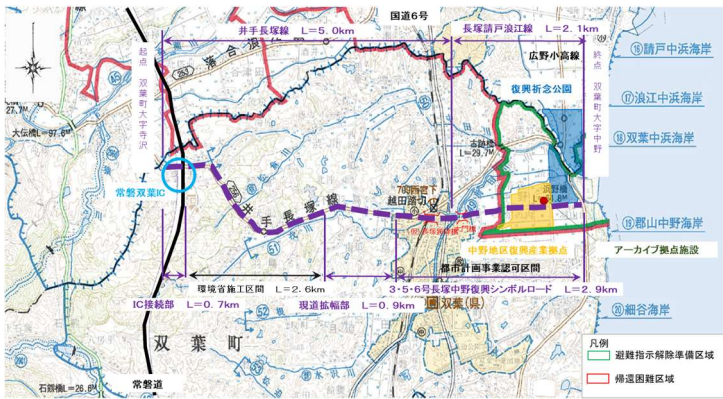
Vol.60
2020.8.27
Fukushima

相双建設事務所news

復興シンボル軸（長塚請戸浪江線）が供用を開始しました。

「復興シンボル軸」は、双葉町特定復興再生拠点区域復興再生計画において、常磐自動車道常磐双葉ICから双葉駅周辺市街地を通り海岸部の県道広野小高線までを結ぶ、延長7.1kmの道路です。この道路は、福島県復興祈念公園や東日本大震災・原子力災害伝承館を始め、双葉町が整備中の中野地区復興産業拠点など、復興拠点への東西アクセス道路に位置づけられており、復興支援を目的として整備を進めているところです。

このうち、国道6号から中野地区復興産業拠点などを通り東側海岸部の県道広野小高線までの2.1kmのバイパス区間（長塚請戸浪江線）において、令和2年7月17日に供用を開始しました。



この記事の問い合わせ先：相双建設事務所 道路・橋梁課 0244-26-1192

原釜尾浜防災緑地が供用を開始し、県内全ての防災緑地完成しました。

東日本大震災の津波による甚大な被害が発生した相馬市原釜尾地区及び尾浜地区においては、海岸堤防や防災緑地などの複数の手法を組み合わせた「多重防御」による防災力の高いまちづくりを進めてきました。

そのうち原釜尾浜防災緑地は、津波を減衰させ、漂流物を捕捉することで避難する時間の確保や被害の軽減を図るとともに、普段は憩いの場である公園として活用することを目的に、県が整備を進めてきました。

このたび、原釜尾浜防災緑地の整備が完了したことから、隣接する原釜尾浜海水浴場の海開きの1日前の令和2年7月17日に供用を開始しました。


この防災緑地の完成によって、県が整備した10箇所の防災緑地と新地町が整備した1箇所の防災緑地と合わせ、県内全ての防災緑地が完成しました。



【防災緑地の概要】

市町村名	地区名	延長 (km)	面積 (ha)
新地町	埴浜	1.6	25.3
相馬市	原釜尾浜	1.6	13.7
広野町	ひろの(浅見川)	2.0	9.4
いわき市	久之浜	1.3	11.2
	四倉	1.5	4.9
	沼ノ内	0.6	1.6
	薄磯	1.0	4.6
	豊間	2.4	12.8
	永崎	1.1	2.4
	岩間	1.0	3.9
	小計	8.9	41.4
県施行 合計			
		14.1	89.8
新地町施行	釣師	0.8	18.0
計		14.9	107.8

この記事の問い合わせ先：相双建設事務所 道路・橋梁課 0244-26-1192



復旧・復興に向けた取り組みを紹介します

福島県 公共土木施設復旧・復興情報
～ふるさとの再生と帰還にむけて～ 福島県土木部

Web版はコチラ→ <https://www.pref.fukushima.lg.jp/site/portal/dobokufukkou-top.html>

福島県復興祈念公園が施設配置計画を公表しました。

福島県と国土交通省東北地方整備局が進めている「福島県復興祈念公園」（双葉町・浪江町）について、具体的な施設の配置計画を公表しました。

また、東日本大震災・原子力災害伝承館等に隣接する公園の一部区域については、9月20日より利用可能となります。



詳しくは、下記URLをご覧ください。

<http://www.pref.fukushima.lg.jp/sec/41055b/memorial-park-sisetsuhaichikeikaku.html>

QRコード ⇒



この記事の問い合わせ先：まちづくり推進課 024-521-7510

福島市コラッセふくしまで土木企画課・いわき建設事務所・小名浜港湾建設事務所合同でパネル展を開催しました。

令和2年7月1日から7月30日まで、福島市コラッセふくしまにおいて、東日本大震災からの復旧・復興状況について、土木企画課、いわき建設事務所、小名浜港湾建設事務所が合同でパネル等を展示し、住民の皆様の安全・安心につながる情報を発信しました。

合わせて、昨年度発生した令和元年東日本台風災害の復旧事業についてもパネル展示を行いました。



この記事の問い合わせ先：土木企画課 024-521-7886

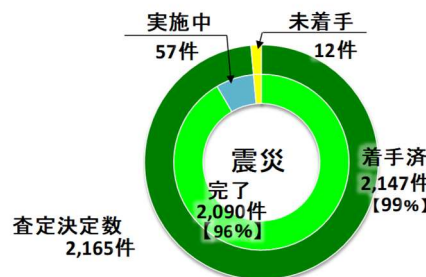
Report

東日本大震災・災害復旧事業の進捗状況 (令和2年7月31日現在)

着手 **99%** 完了 **96%**

※率の算出は事業実施箇所数に対し、事業着手した箇所数の割合を着手率、事業完了した箇所数の割合を完了率、として算出しています。(小数点以下切り捨て)

※帰還困難区域の査定が未実施の箇所は含まれていません。今後の査定実施により箇所数が増加する場合があります。



東日本大震災の災害復旧進捗状況について、ホームページで公開しています。今後の見通しについても掲載していますので、下記アドレスからご覧下さい。

<http://www.pref.fukushima.lg.jp/site/portal/saigai-fukkyu-1.html>

■もう一言

東北中央道「相馬福島道路」の伊達桑折IC～桑折ジャンクション間の延長2.0kmが令和2年8月2日に開通しました。既に開通済みの相馬・霊山IC間の33.5kmと合わせ総延長の約77%が通行可能となります。

相馬福島道路は、国が復興支援道路として整備を進めており、未開通区間となっており霊山-伊達桑折IC間の10.2kmは、今年度末までの開通を予定しています。

福島県土木部 土木企画課 システム担当

TEL:024-521-7886 FAX:024-521-7950

Mail:doboku_system@pref.fukushima.lg.jp