【仮設焼却施設・周辺土壌の放射性物質濃度（県中浄化センター）：福島県】

| 採取月日 | ①土壌ＮＥ地点　放射能濃度(Bq/m3) | | | ②土壌SE地点　放射能濃度(Bq/m3) | | | ③土壌SW地点　放射能濃度(Bq/m3) | | | ④土壌NW地点　放射能濃度(Bq/m3) | | | 備考 |
|---|---|---|---|---|---|---|---|---|---|---|---|---|---|
| | Cs | | | Cs | | | Cs | | | Cs | | | |
| | 134Cs | 137Cs | Cs計 | 134Cs | 137Cs | Cs計 | 134Cs | 137Cs | Cs計 | 134Cs | 137Cs | Cs計 | |
| H28. 6. 20 | ND | ND | ND | ND | ND | ND | ND | ND | ND | ND | ND | ND | |
| H28. 8. 29 | ND | ND | ND | ND | ND | ND | ND | 14 | 14 | ND | ND | ND | |
| H29. 3. 9 | ND | ND | ND | ND | ND | ND | ND | ND | ND | ND | ND | ND | |

※検出下限値を下回り、検出できない場合は、「ND」と表示。

※検出下限値は、2ベクレル／立方メートル（環境省放射能濃度等測定方法ガイドラインによる）

※測定していない項目は「-」と表示。

※解体前の測定基準として、初回のみ周辺４地点の混合資料で表示

① 土壌NE地点

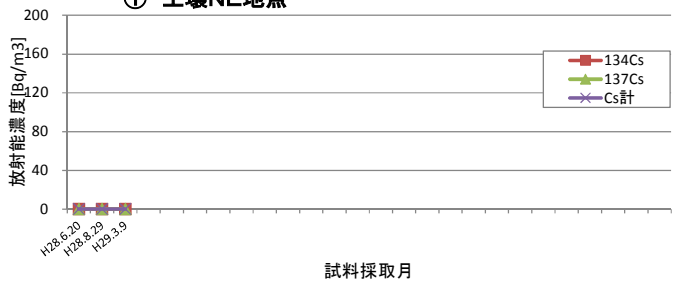


② 土壌SE地点

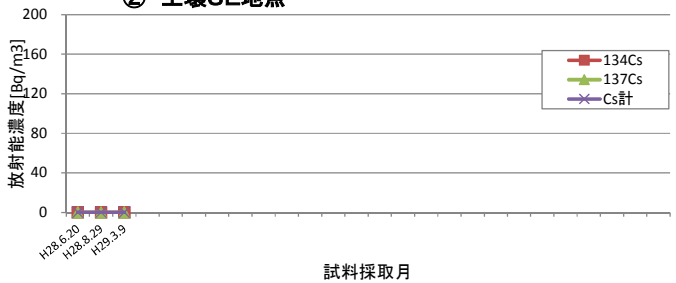


③ 土壌SW地点

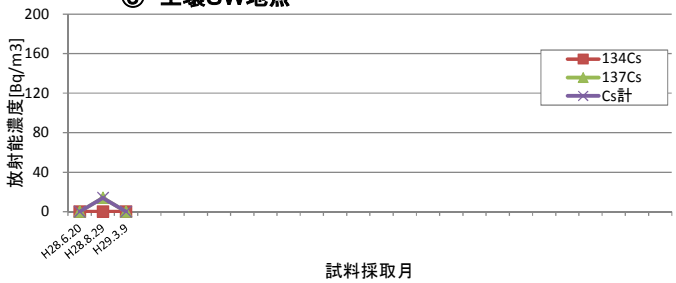

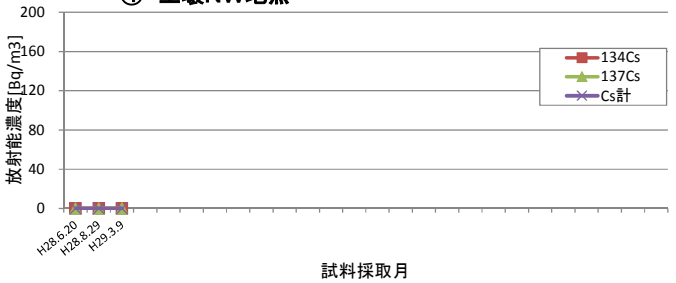
④ 土壌NW地点