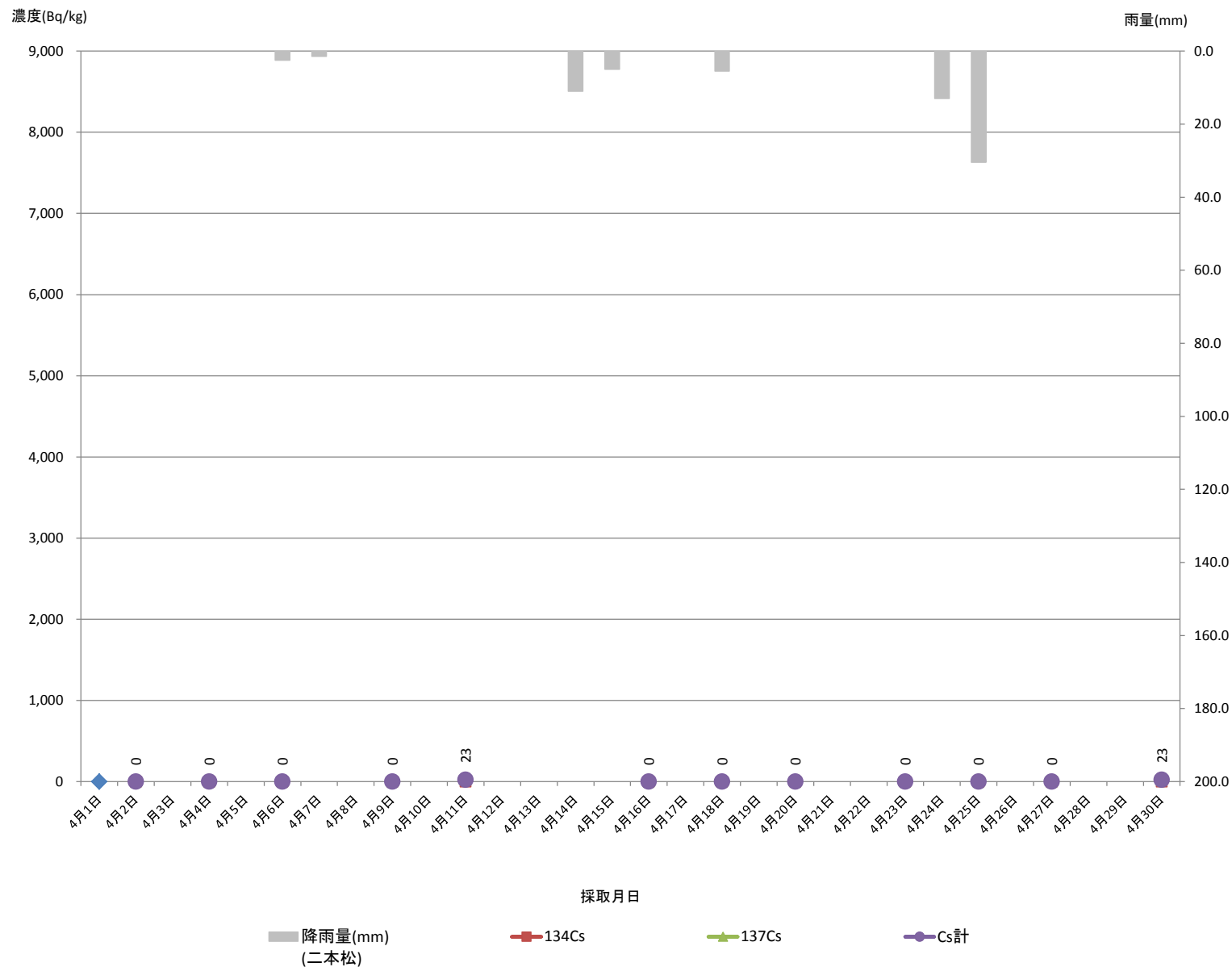


下水道終末処理場放射性物質濃度モニタリング結果（あだたら清流センター）脱水汚泥（H30.4月）

1 脱水汚泥 [二本松市気象データ](#)

採取月日	Cs			降雨量 (mm) (二本松)
	134Cs	137Cs	Cs計	
4月1日				0.0
4月2日	ND	ND	ND	0.0
4月3日				0.0
4月4日	ND	ND	ND	0.0
4月5日				0.0
4月6日	ND	ND	ND	2.5
4月7日				1.5
4月8日				0.0
4月9日	ND	ND	ND	0.0
4月10日				0.0
4月11日	ND	23	23	0.0
4月12日				0.0
4月13日				0.0
4月14日				11.0
4月15日				5.0
4月16日	ND	ND	ND	0.0
4月17日				0.0
4月18日	ND	ND	ND	5.5
4月19日				0.0
4月20日	ND	ND	ND	0.0
4月21日				0.0
4月22日				0.0
4月23日	ND	ND	ND	0.0
4月24日				13.0
4月25日	ND	ND	ND	30.5
4月26日				0.0
4月27日	ND	ND	ND	0.0
4月28日				0.0
4月29日				0.0
4月30日	ND	23	23	0.0



：日本化学環境濃度測定 (SEG-EMS型)

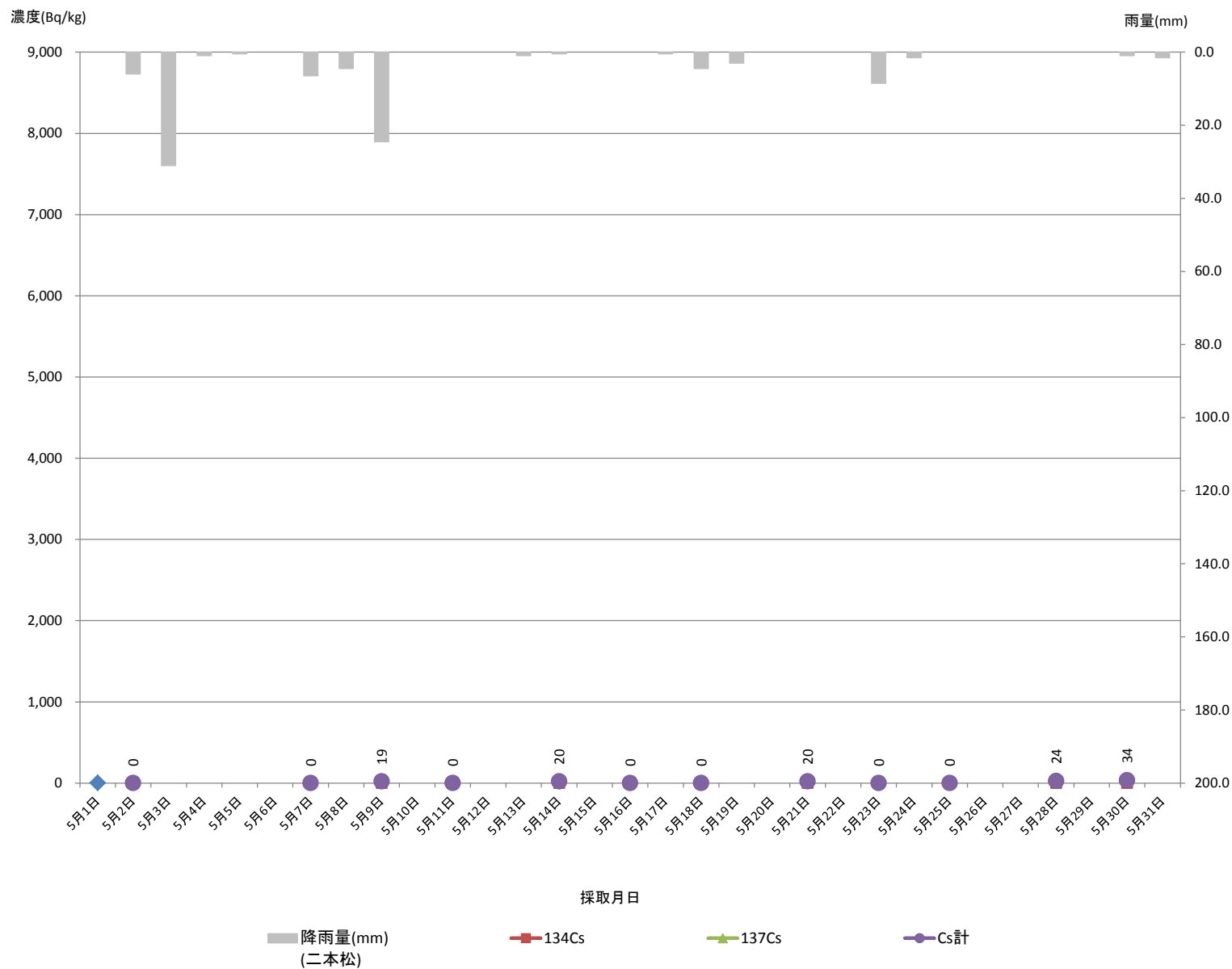
※青字：下水道公社

ND: 不検出

下水道終末処理場放射性物質濃度モニタリング結果（あだたら清流センター）脱水汚泥（H30.5月）

1 脱水汚泥 [二本松市気象データ](#)

採取 月日	Cs			降雨量 (mm) (二本松)
	134Cs	137Cs	Cs計	
5月1日				0.0
5月2日	ND	ND	ND	6.0
5月3日				31.0
5月4日				1.0
5月5日				0.5
5月6日				0.0
5月7日	ND	ND	ND	6.5
5月8日				4.5
5月9日	ND	19	19	24.5
5月10日				0.0
5月11日	ND	ND	ND	0.0
5月12日				0.0
5月13日				1.0
5月14日	ND	20	20	0.5
5月15日				0.0
5月16日	ND	ND	ND	0.0
5月17日				0.5
5月18日	ND	ND	ND	4.5
5月19日				3.0
5月20日				0.0
5月21日	ND	20	20	0.0
5月22日				0.0
5月23日	ND	ND	ND	8.5
5月24日				1.5
5月25日	ND	ND	ND	0.0
5月26日				0.0
5月27日				0.0
5月28日	ND	24	24	0.0
5月29日				0.0
5月30日	ND	34	34	1.0
5月31日				1.5

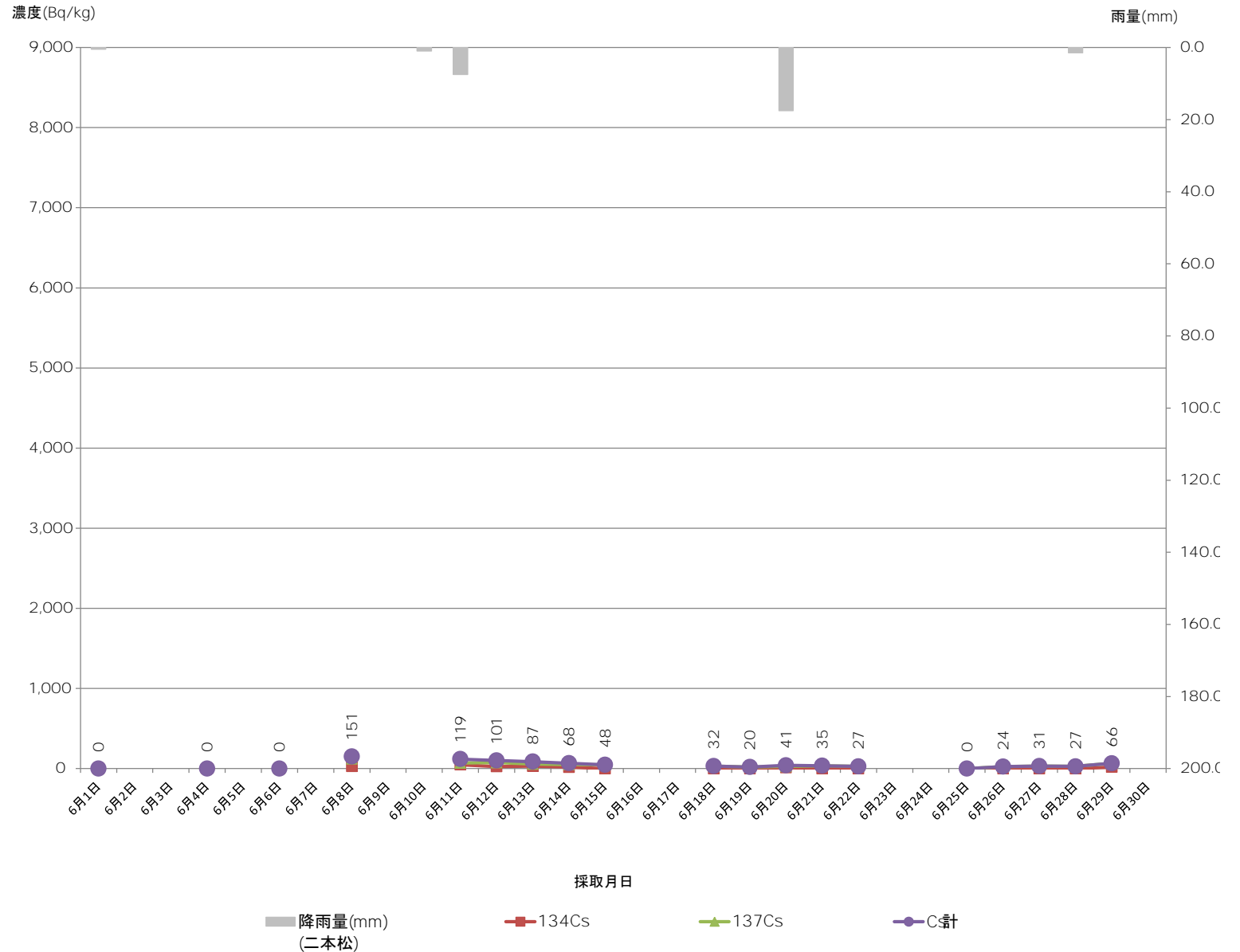


日本化学環境濃度測定(SEG-EMS型)
 ※青字: 下水道公社 ND: 不検出

下水道終末処理場放射性物質濃度モニタリング結果（あだたら清流センター）脱水汚泥（H30.6月）

1 脱水汚泥 [二本松市気象データ](#)

採取月日	Cs			降雨量 (mm) (二本松)
	134Cs	137Cs	Cs計	
6月1日	ND	ND	ND	0.5
6月2日				0.0
6月3日				0.0
6月4日	ND	ND	ND	0.0
6月5日				0.0
6月6日	ND	ND	ND	0.0
6月7日				0.0
6月8日	29	122	151	0.0
6月9日				0.0
6月10日				1.0
6月11日	49	70	119	7.5
6月12日	26	75	101	0.0
6月13日	31	56	87	0.0
6月14日	18	50	68	0.0
6月15日	ND	48	48	0.0
6月16日				0.0
6月17日				0.0
6月18日	ND	32	32	0.0
6月19日	ND	20	20	0.0
6月20日	14	27	41	17.5
6月21日	ND	35	35	0.0
6月22日	ND	27	27	0.0
6月23日				0.0
6月24日				0.0
6月25日	ND	ND	ND	0.0
6月26日	ND	24	24	0.0
6月27日	ND	31	31	0.0
6月28日	ND	27	27	1.5
6月29日	20	66	66	0.0
6月30日				0.0



※青字：下水道公社

ND: 不検出