

# いわき市復興交付金事業計画位置図（市全域）

～日本の復興を「いわき」から～

## いわき市概要

### 【市概要】

○市域面積：1,231.35km<sup>2</sup>

○行政区(13)

①平 ②小名浜 ③勿来 ④常磐 ⑤内郷 ⑥四倉 ⑦遠野 ⑧小川 ⑨好間 ⑩三和 ⑪田人 ⑫川前 ⑬久之浜・大久

### 【人口等】H24.1月1日時点

○総人口：329,822人

## いわき市全域の被害

### 【被害種類】

○地震被害

○津波被害

### 【被害概要】

○人的被害（H26.3.3時点）

・死亡者数：455名

・行方不明者数：0名

・合計：455名

○建物被害（H26.2.28時点）

・全壊：7,917棟

・大規模半壊：7,280棟

・半壊：25,257棟

・一部損壊：50,087棟

D-20-2 都市防災総合推進事業(防災まちづくり計画策定支援)

◆D-20-2-1 公共施設受水槽施設改良事業

◆D-20-2-2 災害時要援護者支援マップ作成事業

◆D-20-2-3 耐震性貯水槽整備事業

◆D-20-2-4 応急給水施設整備事業

◆D-20-2-5 津波緊急一時避難機能向上事業

◆D-20-2-6 防災備蓄倉庫整備事業

◆D-20-2-7 防災行政無線整備事業

◆D-20-2-8 移動系防災行政無線整備事業

◆D-20-2-9 津波情報収集・配信システム整備事業

◆D-4-1-2 災害公営住宅家賃算定システム構築等事業

E-1-1 低炭素社会対応型浄化槽等集中導入事業

D-20-3 被災地における復興まちづくり総合支援事業(田之網)

D-4-16 災害公営住宅整備事業(平北白土)

◆D-4-16-1 災害公営住宅駐車場整備事業(平北白土)

D-4-6 災害公営住宅整備事業(平作町)

◆D-4-6-1 災害公営住宅整備事業(既存建物解体)

D-11-1 優良建築物等整備事業(平)

C-9-6 木質バイオマス施設等緊急整備事業(中好間)

C-9-4 木質バイオマス施設等緊急整備事業(金坂)

D-4-17 災害公営住宅整備事業(内郷)

C-9-9 木質バイオマス施設等緊急整備事業(折松)

D-1-12 市道下浅貝2号線道路改良事業(常磐湯本)

D-4-15 災害公営住宅整備事業(常磐湯本)

◆D-4-15-1 災害公営住宅駐車場整備事業(常磐湯本)

D-4-11 災害公営住宅整備事業(常磐地区)

◆A-4-6-1 出土遺物整理収蔵施設整備事業

D-5-1 災害公営住宅家賃低廉化事業

D-6-1 東日本大震災特別家賃低減事業

A-4-6 埋蔵文化財発掘調査事業

1 久之浜地区

2 四倉地区

3 平地区

4 小名浜地区

6 常磐、泉地区

5 勿来地区





# いわき市復興交付金事業計画位置図(久之浜地区)



【県】D-1-5 道路事業(市街地相互の接続道路等)

A-4-1 埋蔵文化財試掘調査事業(末続)

D-23-1 末続防災集団移転促進事業  
◆D-23-1-1 住宅団地関連道路整備事業  
◆D-23-1-2 消防水利整備事業(末続)

D-13-1 がけ地近接等危険住宅移転事業(末続)

D-13-1 がけ地近接等危険住宅移転事業(金ヶ沢)

D-23-2 金ヶ沢防災集団移転促進事業

D-4-1 災害公営住宅整備事業(久之浜)

◆D-4-1-1 災害公営住宅駐車場整備事業(久之浜)  
◆D-4-1-2 災害公営住宅家賃算定システム構築等事業

A-4-2 埋蔵文化財試掘調査事業(久之浜)

D-17-1 久之浜都市再生事業計画案作成事業  
D-17-2 久之浜緊急防災空地整備事業

D-17-12 久之浜被災市街地復興土地区画整理事業  
◆D-17-12-1 埋蔵文化財本発掘調査事業(久之浜)  
◆D-17-12-2 久之浜都市下水路(ポンプ場)整備事業  
◆D-17-12-3 消防水利整備事業(久之浜)

【県】D-1-6 道路事業(市街地相互の接続道路等)

D-20-1 久之浜地区防災拠点施設(津波避難ビル)整備事業

◆D-20-1-1 久之浜公民館等解体・移転事業

D-1-1 復興道路整備事業((都)駅前中町線)

D-20-8 被災地における復興まちづくり総合支援事業

【県】D-22-2,3 都市公園事業(久之浜地区防災緑地)

【県】◆D-22-2-1 防災緑地基本計画策定事業

D-2-1 高台移転等に伴う道路整備(久之浜)

## 凡 例

- 防災集団移転促進事業
- 土地区画整理事業
- 埋蔵文化財試掘(本発掘)調査事業



# いわき市復興交付金事業計画位置図(四倉地区)



【県】◆C-1-4-2 四倉地区防災対策検討事業

【県】◆C-1-4-1 道の駅よつくら港情報館改修事業

C-9-5 木質バイオマス施設等緊急整備事業(四倉13区)

D-20-4 被災地における復興まちづくり総合支援事業(四倉)

【県】C-1-4 農山漁村地域復興基盤総合整備事業

C-9-8 木質バイオマス施設等緊急整備事業(四倉本町)

【県】D-22-4.5 都市公園事業(四倉地区)

【県】◆D-22-2-1 防災緑地基本計画策定事業

D-21-1 四倉地区公共下水道事業

◆D-21-1-1 四倉地区公共下水道末端管渠整備事業

D-4-2 災害公営住宅整備事業(四倉)

◆D-4-2-1 災害公営住宅駐車場整備事業(四倉)

◆D-4-2-2 災害公営住宅給配水管整備事業(四倉)

D-12-2 四倉公民館耐震化事業

C-1-3 復興整備実施計画事業(四倉)

A-2-1 四倉中学校校舎地震補強事業  
A-2-2 " (非構造部材)

【県】C-1-7 農山漁村地域復興基盤総合整備事業(農地整備事業)

【県】A-4-7 埋蔵文化財発掘調査事業

【県】C-1-10 農産漁村地域復興基盤総合整備事業(実施計画)



C-1-9 農山漁村地域復興基盤総合整備事業（農地整備）  
A-4-9 埋蔵文化財発掘調査事業（夏井）

## いわき市復興交付金事業計画位置図（平地区）

【県】 C-4-1 園芸産地復興プロジェクト支援事業

◆C-4-1-1 園芸産地復興プロジェクト支援事業

C-1-1 復興整備実施計画事業（平）

D-4-3 災害公営住宅整備事業（平沼ノ内）

◆D-4-3-1 災害公営住宅駐車場整備事業（平沼ノ内）  
◆D-4-3-2 災害公営住宅給配水管整備事業（平沼ノ内）

【県】 D-22-6, 7 都市公園事業（沼ノ内地区防災緑地）  
【県】 ◆D-22-2-1 防災緑地基本計画策定事業

D-12-1 沼ノ内地域津波避難ビル耐震化事業

【県】 D-1-13 道路事業（市街地相互の接続道路）豊間四倉線

D-2-2 高台移転に伴う道路整備（薄磯）

A-4-3 埋蔵文化財試掘調査事業（薄磯）

D-4-4 災害公営住宅整備事業（平薄磯）  
◆D-4-4-1 災害公営住宅駐車場整備事業（平薄磯）  
◆D-4-4-2 災害公営住宅給配水管整備事業（平薄磯）

D-1-3 復興道路整備事業（沼ノ内・薄磯線）

【県】 D-22-8, 9 都市公園事業（薄磯地区防災緑地）  
【県】 ◆D-22-2-1 防災緑地基本計画策定事業

D-17-3 薄磯都市再生事業計画案作成事業  
D-17-4 薄磯緊急防災空地整備事業

D-17-13 薄磯被災市街地復興土地区画整理事業  
◆D-17-13-1 埋蔵文化財本発掘調査事業（薄磯）  
◆D-17-13-2 消防水利整備事業（薄磯）

【県】 D-1-11 道路事業（市街地相互の接続道路等）

D-1-2 復興道路整備事業（（仮）南作・青井線）

D-22-1、16 豊間地区津波防災公園整備事業

D-4-5 災害公営住宅整備事業（平豊間）  
◆D-4-5-1 災害公営住宅駐車場整備事業（平豊間）  
◆D-4-5-2 災害公営住宅給配水管整備事業（平豊間）  
◆D-4-5-3 災害公営住宅管理・入居決定システム整備事業

D-17-5 豊間都市再生事業計画案作成事業  
D-17-6 豊間緊急防災空地整備事業

D-17-14 豊間被災市街地復興土地区画整理事業  
◆D-17-14-1 消防水利整備事業（豊間）

【県】 D-22-10, 11 都市公園事業（豊間地区防災緑地）  
【県】 ◆D-22-2-1 防災緑地基本計画策定事業

A-4-4 埋蔵文化財試掘調査事業（豊間）

D-15-1 豊間地区津波復興拠点整備事業

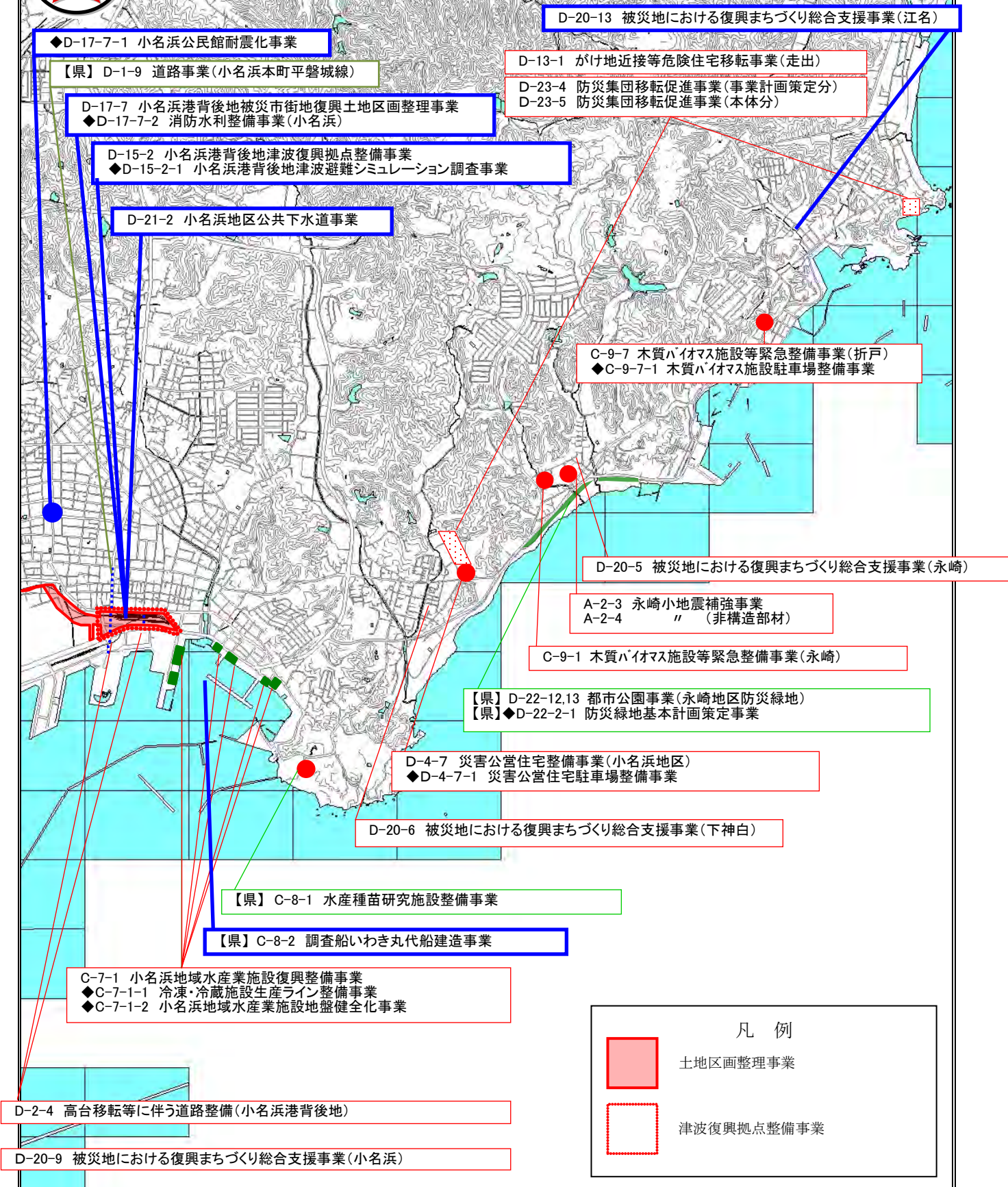
D-2-3 高台移転に伴う道路整備（豊間）

【県】 D-1-10 道路事業（市街地相互の接続道路等）

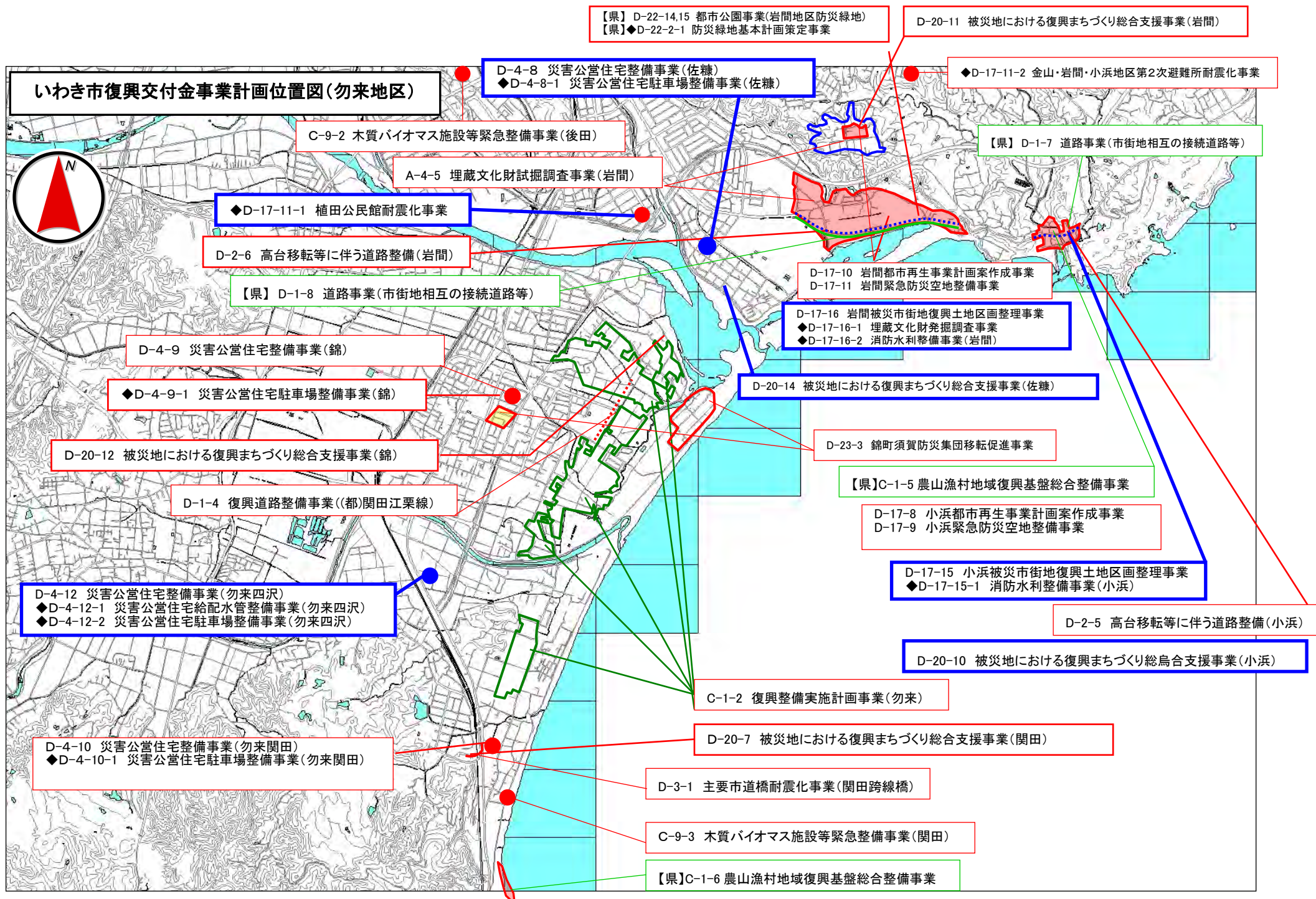
- 凡 例
- 土地区画整理事業
  - 埋蔵文化財試掘（本発掘）調査事業
  - 津波復興拠点整備事業



# いわき市復興交付金事業計画位置図(小名浜地区)










# いわき市復興交付金事業計画位置図(常磐、泉地区)



D-14-1 造成宅地滑動崩落緊急対策事業(西郷町忠多)

◆D-14-1-1 西郷町忠多地区造成宅地関連調査事業

D-14-2 造成宅地滑動崩落緊急対策事業(泉もえぎ台)

◆D-14-2-1 泉もえぎ台地区造成宅地関連調査事業

凡 例



造成宅地滑動崩落緊急対策事業