

(様式 1-3)

福島県田村市帰還・移住等環境整備事業計画 帰還・移住等環境整備事業等個票
令和6年4月時点

※本様式は1-2に記載した事業ごとに記載してください。

NO.	112	事業名	農山村地域復興基盤総合整備事業 (中山間地域総合整備事業) 永谷地区 (基金型)	事業番号	(5)-40-56
交付団体		福島県	事業実施主体 (直接/間接)	福島県(直接)	
総交付対象事業費		(899,099) 911,099(千円)	全体事業費	(899,099) 922,897(千円)	
帰還・移住等環境整備に関する目標					
<p>旧避難指示区域のある田村市において、大震災以前は、地域農業の担い手となるべき農業者を中心に農業用施設並びに農用地の保全管理を行いながら、水稻を中心とした営農活動を行ってきた。</p> <p>しかしながら、東京電力福島第一原子力発電所の事故及びその風評被害の影響により、担い手や農業用施設を管理する地域農業者が減り、従前のような適切な維持管理が困難となり、施設の劣化や機能低下が進んでいる。</p> <p>本地区については、農家の営農意欲も高く、荒廃した農地の営農再開に向けた取組みと併せ、担い手農家への農地利用集積及び農村地域の活性化のための抜本的な営農計画の見直しを行ってきている。</p> <p>よって、本事業を導入することにより、大区画化等、効率的に営農を行える基盤を整備するとともに、担い手農家への農地利用集積を図り、農村地域の営農再開を加速化させるものである。</p>					
事業概要					
<p>本地区は、上述のとおり営農再開が困難な状況となっている。しかし、担い手をはじめ多くの農家は営農再開意欲が強く、この機会に基盤整備や用水施設の整備を行うことで、農業生産性の向上、農作業の協業化、担い手への農地集積を促進し、地域の復興再生に資することを目的とする。</p> <p>受益面積 A=23.1ha(永谷(ながや)地区) (うち 区画整理工 A=18.0ha、水利施設整備工(下永谷) A=5.1ha)</p> <p>【申請に係る事業概要】 第46回申請については、補完工(安全施設工)、測量設計、換地業務を実施する。</p> <p>【田村市復興等復興ビジョン】 Ⅶ-1 5. 地域産業の再生-(1) 農林業 新たな担い手の創出(集落で選んだ担い手への農地集積を進める)</p> <p>【福島県復興計画】 6 農林水産業再生プロジェクト-2 農業の再生-④震災により深刻な影響を受けている地域農業の復興に向けた農地の利用集積の促進・⑤農地・農業用施設の復旧と合わせた大区画ほ場の整備</p> <p>(工期延長)(令和6年1月10日) ため池改修工事(広畑池)を実施しているが、堤体掘削を行ったところ、地区外地山から湧水が確認され、堤体盛土が困難な状況であることから、湧水処理対策を要することとなり、対策に不測の日数を要した。これに伴い、ため池下流農地の復旧、確定測量、換地業務、計画変更手続きの着手が遅延することから、工期を令和7年度まで延長したい。</p>					
当面の事業概要					
<p><平成29年度> 境界測量、実施設計、換地業務</p> <p><平成30年度> 区画整理工(A=7.0ha)、測量設計、用地買収・補償、換地業務</p> <p><令和元年度> 区画整理工(A=11.0ha)、測量設計、用地買収・補償、換地業務</p>					

<令和2年度>

補完工、取水施設改修工、暗渠排水工、水利施設整備工、測量業務、用地買収・補償、換地業務

<令和3年度>

補完工、取水施設改修工、用地買収・補償、換地業務

<令和4年度>

補完工、用地買収・補償、換地業務

<令和5年度>

補完工、換地業務

<令和6年度>

補完工、測量設計、換地業務

<令和7年度>

補完工、換地業務

地域の帰還・移住等環境整備との関係

田村市都路町の一部は旧避難指示区域であり、現在も一部の住民が避難生活を送っている。また、本市の旧避難指示区域以外の地域においても、東京電力福島第一原子力発電所の事故による風評被害により、担い手農家や農業用施設を管理する地域農業者が減少し、従前のような維持管理に支障をきたしている状況にある。このため、再生加速化の目標達成に向け、本事業の導入による農業生産基盤の整備を行う必要がある。

関連する事業の概要

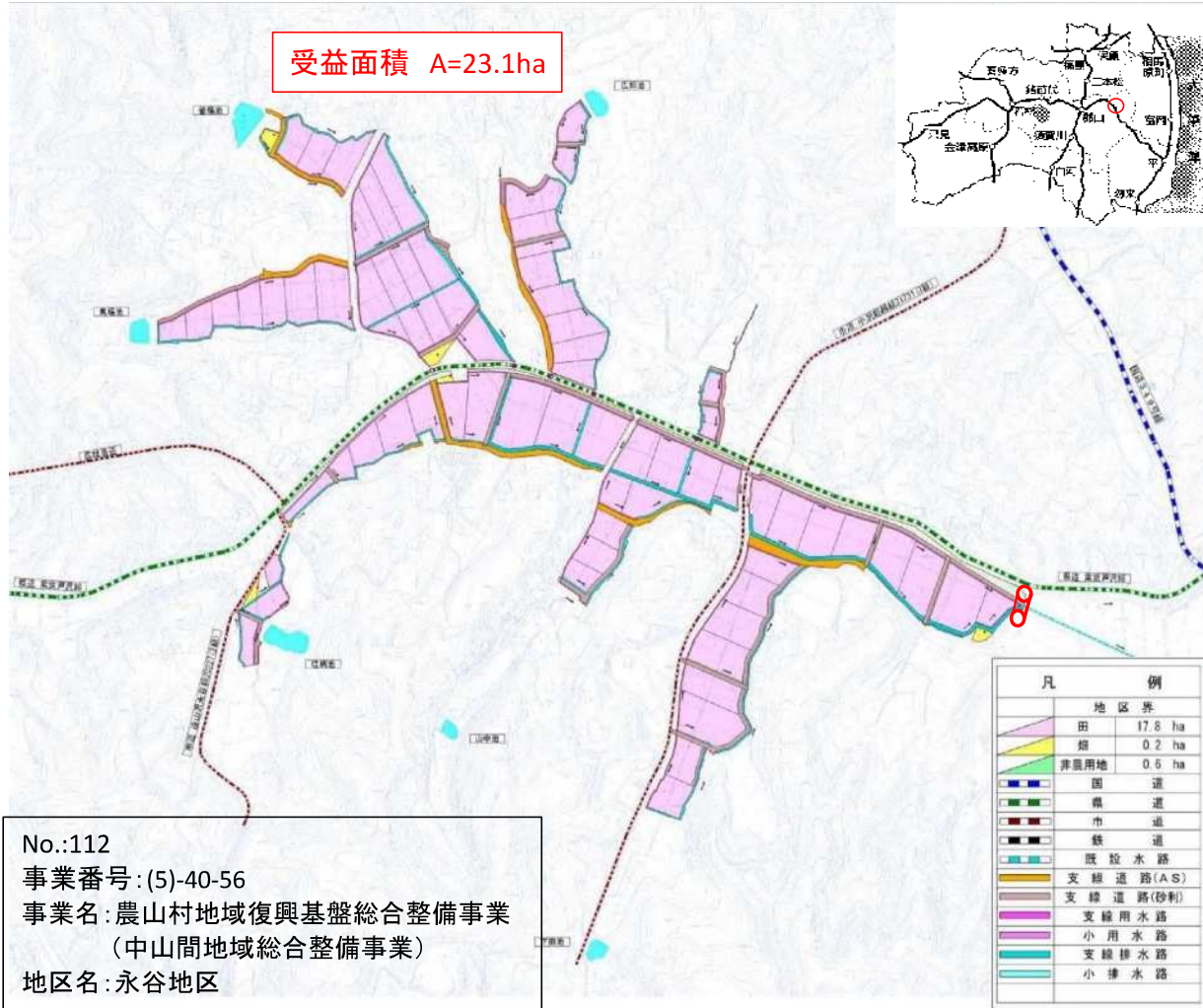
※効果促進事業等である場合には以下の欄を記載。

関連する基幹事業

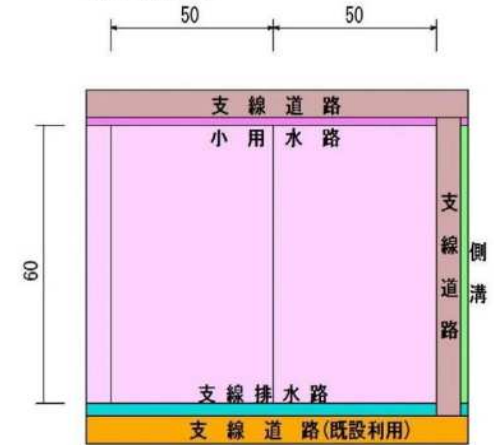
事業番号	
事業名	
交付団体	
基幹事業との関連性	

農山村地域復興基盤総合整備事業(中山間地域総合整備事業) 永谷地区


受益面積 A=23.1ha



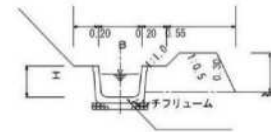
標準断面図



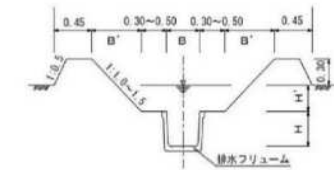
支線道路



用水路



排水路



凡 例	
[Pink area]	地区界
[Green area]	田 17.8 ha
[Yellow area]	畑 0.2 ha
[Blue area]	非農用地 0.6 ha
[Red line]	国 道
[Green line]	県 道
[Black line]	市 道
[Blue line]	鉄 道
[Blue line]	既設水路
[Orange line]	支線道路(AS)
[Brown line]	支線道路(砂利)
[Pink line]	支線用水路
[Purple line]	小用水路
[Cyan line]	支線排水路
[Light blue line]	小排水路

No.:112

事業番号:(5)-40-56

事業名:農山村地域復興基盤総合整備事業
(中山間地域総合整備事業)

地区名:永谷地区