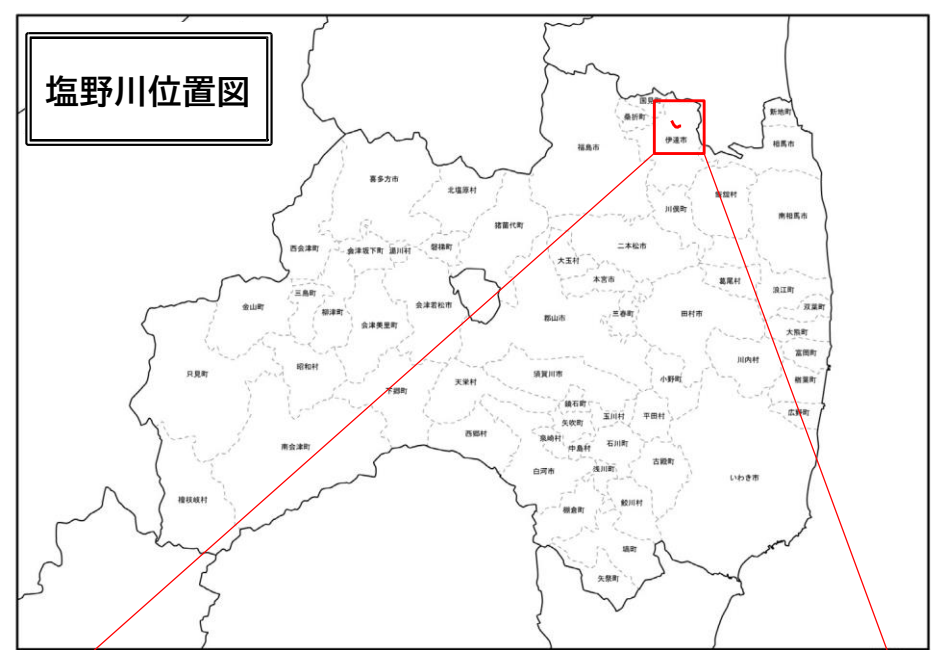


塩野川河川改修事業

令和7年3月に完了しました



塩野川位置図



塩野川河川改修事業箇所
(背水対策事業)



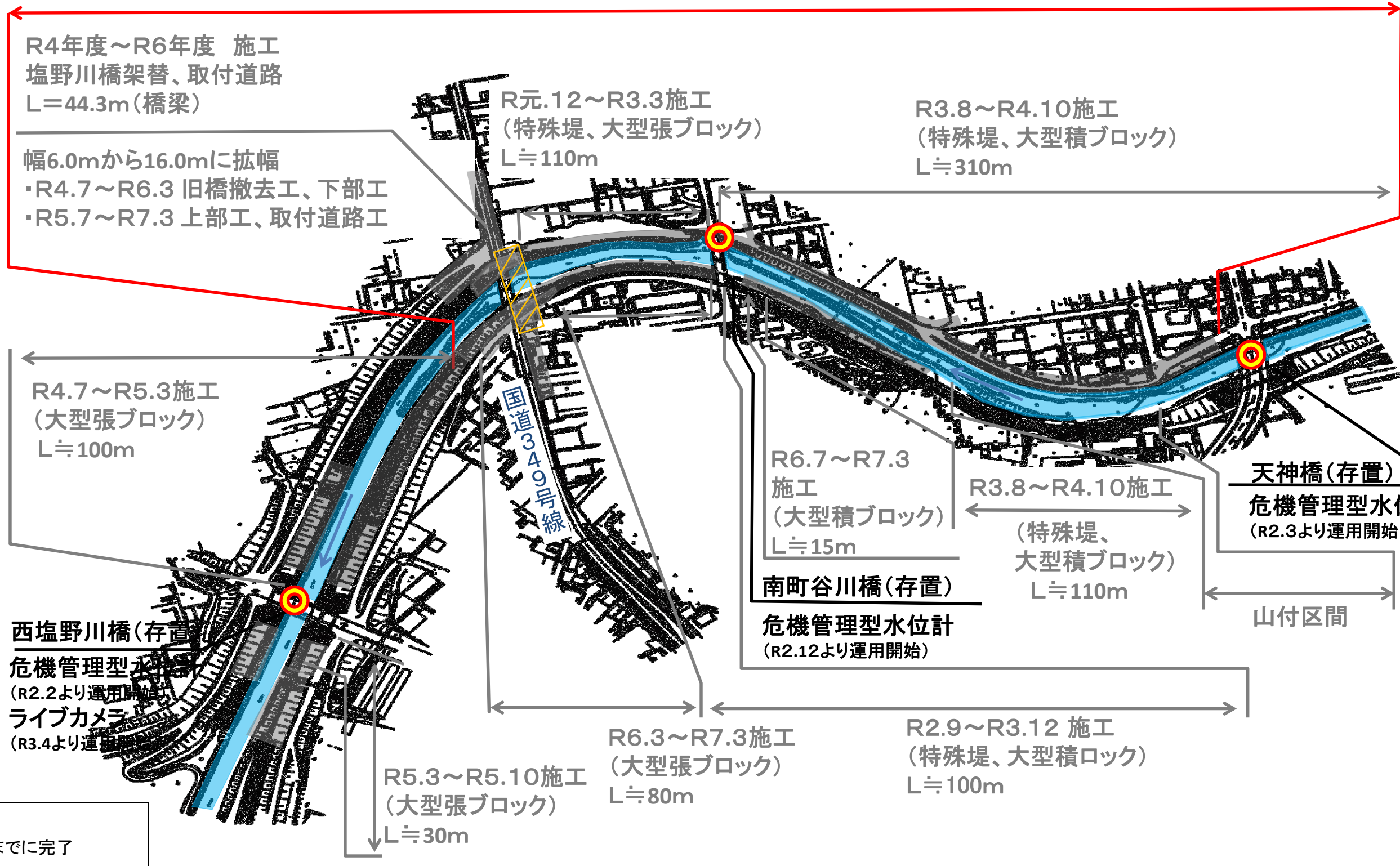
塩野川



福島県県北建設事務所
令和7年4月

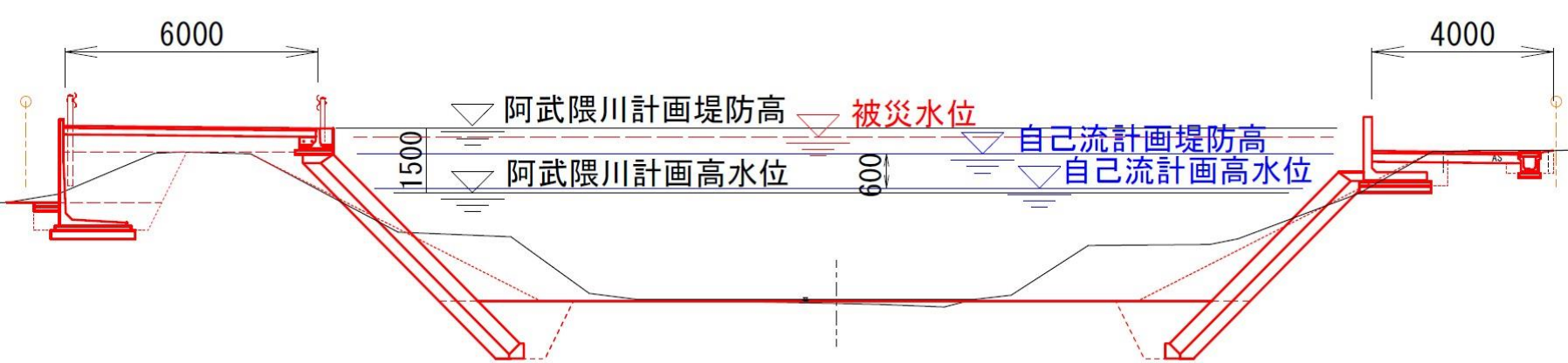
平面図

塩野川整備延長 L=420m



凡例
R7年度までに完了

横断図



- ・塩野川の堤防を、阿武隈川本川の堤防と同じ高さに整備しました。
- ・塩野川の流域に降った雨を安全に流下させるため、護岸整備と河道掘削を行いました。
- ・山付区間は、現況地形を活かした整備を行いました。

阿武隈川水系塩野川(伊達市梁川町)令和元年台風19号による被災状況

