

## 第7章 気象情報、水防情報の連絡

## 第7章 気象情報、水防情報の連絡

### 第1節 水防通信連絡

水防上緊急を要する通信は、無線局が設置されている場所においては無線通信を主として使用し、その他の場所においては、下記により災害時優先通信を使用するものとする。

また、近距離の連絡のため、情報伝達車両をあらかじめ定めておき、水防活動実施時には水防倉庫、水防作業の現場等に配置するものとする。

#### ○ 災害時優先通信の取扱い

- (1) 災害時優先通信を使用することのできる機関は次のページの「水防関係機関電話取扱所」のとおりである。
- (2) 災害時優先通信の取扱いを受ける期間は、「洪水、高潮等」の警報発令後、水防上緊急通信を要する間でその事態が解消するまでとする。
- (3) 利用にあたっては、電気通信事業者へ事前申し込みが必要となるため、必要な電話回線をあらかじめ登録しておくとともに、どの電話機が災害時優先通信を利用できるかをわかるようにしておく。
- (4) 災害時優先通信に指定した電話回線は着信も出来てしまうため、非常時に利用できるよう発信専用にしておく（電話番号を外部公表しない）ことが望ましい。

### 第2節 通報と伝達の系統図

#### 1 庁内水防用務連絡

水防に関する庁内連絡は次ページによる。

#### 2 水防用気象予警報伝達系統図

福島地方気象台により気象状況の通知を受け、水防関係機関に伝達する系統を以降示す。

#### 3 洪水予報・水防警報伝達系統図

福島地方気象台、国土交通省及び福島県が発表する洪水予報、水位周知ならびに水防警報の伝達系統を以降に示す。

なお、県指定の洪水予報河川、水位周知河川においては、以降に示す水位に達した（達することが確実な）時点で、ホットライン（電話）による情報提供を行う。

#### 4 ダム等に関する放流連絡系統図

ダム管理者等が発表する放流情報に関する連絡系統図を以降に示す。

## 第3節 通 信 施 設

### 1 福島県河川流域総合情報システム（R I R I F）

県においては、降雨や河川水位等の河川に関する情報を正確かつ迅速に収集し、適切な水防活動の展開及び被害の軽減を図るため、昭和62年より当システムの整備に着手し、平成11年度に県内全域の整備が概成した。

当システムに関する情報は、次項に示すように運用中の各建設事務所を通じ水防本部並びに国土交通省東北地方整備局に配信されるとともに、県内各市町村にもリアルタイムで配信されている。

又、国土交通省福島河川国道事務所等とのテレビ会議装置による動画電送機能を有している。

### 2 市町村への情報提供

河川流域総合情報システムは、県総合情報通信ネットワークシステムとの連携により、市町村へ河川情報をリアルタイムで伝達しており、水防活動、避難活動等の迅速化を図っている。

### 3 住民への河川情報の提供

平成12年7月から携帯電話とホームページ、平成30年3月からスマートフォンにより、雨量及び水位に関する河川情報の提供を行っている。

### 4 川の防災情報

国土交通省のホームページ『川の防災情報』より、阿武隈川、阿賀川、只見川水系利水ダム等に関する雨量、水位の情報提供を行っている。

#### ■河川情報提供システム

##### 【ホームページ】

<http://kasenweb.pref.fukushima.jp/Zhtml/start.asp>

##### 【スマートフォン】

<https://kaseninf.pref.fukushima.jp/sp/>

[http://kaseninf.pref.fukushima.jp/web\\_pub/riverMap\\_1.html](http://kaseninf.pref.fukushima.jp/web_pub/riverMap_1.html)

#### ■川の防災情報

##### 【ホームページ】

<https://www.river.go.jp/>

##### 【スマートフォン】

<https://www.river.go.jp/s>

## ○庁内水防用務連絡表

| 部 名          | 主 管 課 名     | 庁 内 電 話 番 号                      |
|--------------|-------------|----------------------------------|
| 総務部 知事公室     | 秘書課         | 2033～2034                        |
| 危機管理部 危機管理総室 | 災害対策課       | 2632～2633, 2640<br>(災害対策課災害対策担当) |
|              | (福島県災害対策本部) | 福島(521) 2776(直通)<br>5804～5806    |
| 危機管理部 危機管理総室 | 危機管理課       | 2093～2095                        |
| 土木部 土木総室     | 土木総務課       | 3509, 3510                       |
| 〃 企画技術総室     | 土木企画課       | 3522～3524、3527、3529、3530         |
| 〃 道路総室       | 道路管理課       | 3566, 3569                       |
| 〃 河川港湾総室     | 河川計画課       | 3596, 3597                       |
| 〃 河川港湾総室     | 河川整備課       | 3586, 3587                       |
| 〃 河川港湾総室     | 砂防課         | 3612～3615                        |
| 〃 河川港湾総室     | 港湾課         | 3625, 3627                       |
| 〃 都市総室       | 都市計画課       | 3636, 3644, 3645, 3661           |
| 〃 建築総室       | 建築住宅課       | 3668, 3669                       |
| 警察本部         | 災害対策課       | 福島(522) 2151                     |

## ○水防関係機関電話取扱所

### (県関係)

| 通 報 先                   | 局 名 | 番 号          | 概 要             |
|-------------------------|-----|--------------|-----------------|
| 福島県水防本部(土木部河川港湾総室河川整備課) | 福島  | 024 521-7486 | FAX024-521-7952 |

### (国関係)

| 通 報 先         | 局 名 | 番 号             | 概 要 |
|---------------|-----|-----------------|-----|
| 国土交通省 河川局 防災課 | 東京  | 03 5253-8459    |     |
| 国土交通省 東北地方整備局 | 仙台  | 022 (代)225-2171 |     |
| 国土交通省 北陸地方整備局 | 新潟  | 025 (代)280-8880 |     |
| 国土交通省 関東地方整備局 | 埼玉  | 048 (代)601-3151 |     |

### (県北建設事務所管内)

| 通 報 先                   | 局 名 | 番 号             | 概 要                          |
|-------------------------|-----|-----------------|------------------------------|
| 東北地方整備局 福島河川国道事務所       | 福島  | 024 546-4331    | 内線351, 354, 355              |
| 東北地方整備局 摺上川ダム管理所        | 福島  | 024 542-8545    |                              |
| 東北地方整備局 伏黒出張所           | 伊達  | 024 583-3233    |                              |
| 東北地方整備局 吾妻山山系砂防出張所      | 福島  | 024 593-0831    |                              |
| 東北地方整備局 吾妻山山系砂防出張所 松川庁舎 | 福島  | 024 591-1207    |                              |
| 気象庁 福島地方気象台             | 福島  | 024 534-2162    |                              |
| 自衛隊福島地方連絡部              | 福島  | 024 546-1919    |                              |
| 陸上自衛隊福島駐屯地              | 福島  | 024 593-1212    | 内線235(日中)<br>内線302(夜間)       |
| 県北地方振興局                 | 福島  | 024 521-2709    |                              |
| 県北建設事務所                 | 福島  | 024 521-2528    |                              |
| 二本松土木事務所                | 二本松 | 0243 22-1151    | 非(22)1150                    |
| 保原土木事務所                 | 伊達  | 024 575-2151    | 非(575)2151                   |
| 県北保健福祉事務所               | 福島  | 024 (代)534-4101 |                              |
| 福島警察署                   | 福島  | 024 (代)522-2121 |                              |
| 福島北警察署                  | 福島  | 024 554-0110    |                              |
| 二本松警察署                  | 二本松 | 0243 23-1212    |                              |
| 福島北警察署 桑折分庁舎            | 桑折  | 024 582-2151    |                              |
| 伊達警察署                   | 伊達  | 024 575-2251    |                              |
| 福島警察署 川俣分庁舎             | 川俣  | 024 566-3121    |                              |
| 郡山北警察署 本宮分庁舎            | 本宮  | 0243 33-3110    |                              |
| 福島市消防本部・福島消防署           | 福島  | 024 (代)534-0119 | 警防課(534)9102<br>消防署(534)9105 |
| 福島消防署 清水分署              | 福島  | 024 557-5415    |                              |
| 福島消防署 西出張所              | 福島  | 024 591-4628    |                              |
| 福島南消防署                  | 福島  | 024 547-3119    |                              |
| 福島南消防署 信夫分署             | 福島  | 024 593-1900    |                              |
| 福島南消防署 杉妻出張所            | 福島  | 024 546-2910    |                              |
| 飯坂消防署                   | 福島  | 024 542-2986    |                              |
| 飯坂消防署 東出張所              | 福島  | 024 553-7796    |                              |

| 通 報 先                         | 局 名      | 番 号       | 概 要                                    |
|-------------------------------|----------|-----------|--|
| 安達地方広域行政組合消防本部, 北消防署          | 二本松 0243 | 22-1211   |  |
| 安達地方広域行政組合南消防署                | 本 宮 0243 | 33-2875   |  |
| 伊達地方消防組合消防本部・中央消防署            | 伊 達 024  | 代575-4101 |  |
| 福 島 市 役 所                     | 福 島 024  | 代535-1111 | (525)3793(危機管理室直通)<br>(525)3756(河川課直通) |
| 二本松市役所                        | 二本松 0243 | 23-1111   | 非(23)1120~1121                         |
| 伊達市役所                         | 伊 達 024  | 575-1197  |  |
| 桑折町役場                         | 桑 折 024  | 582-2111  |  |
| 国見町役場                         | 国 見 024  | 585-2111  | 非(585)2111                             |
| 川俣町役場                         | 川 俣 024  | 566-2111  | 非(566)2112~2115                        |
| 大玉村役場                         | 大 玉 0243 | 24-8091   | (48)3131 (時間外)                         |
| 本宮市役所                         | 本 宮 0243 | 33-1111   | 非(33)1116, 1117                        |
| 福島市水道局                        | 福 島 024  | 535-1111  | (521)5101 (時間外)                        |
| 日本放送協会(NHK) 福島放送局             | 福 島 024  | 535-1191  |  |
| 福島テレビ(FTV)                    | 福 島 024  | 536-8000  |  |
| テレビユー福島(TUF) 福島支社             | 福 島 024  | 531-5111  |  |
| (株)福島中央テレビ(FCT) 福島支社          | 福 島 024  | 521-3300  |  |
| (株)福島放送(KFB) 福島支社             | 福 島 024  | 522-1111  |  |
| (株)ラジオ福島                      | 福 島 024  | 531-4321  |  |
| 東北電力(株)福島支店(総務・広報)            | 福 島 024  | 522-9151  |  |
| 東日本電信電話(株)福島支店                | 福 島 024  | 522-9393  |  |
| 東北電力(株)信夫ダム                   | 福 島 024  | 522-3272  | 非(522)3272                             |
| 東北電力(株)蓬萊ダム                   | 福 島 024  | 562-2215  | 非(562)2215                             |
| 福島コミュニティ放送株式会社                | 福 島 024  | 522-9900  |  |
| F M - M o t C o m (エフエムモットコム) | 本 宮 0243 | 63-0008   |  |

(県中建設事務所管内)

| 通 報 先                   | 局 名        | 番 号       | 概 要             |
|-------------------------|------------|-----------|-----------------|
| 東北地方整備局 福島河川国道事務所 郡山出張所 | 郡 山 024    | 943-6591  |                 |
| 東北地方整備局 三春ダム管理所         | 三 春 0247   | 62-3145   | 非(62)3147       |
| 陸上自衛隊郡山駐屯地              | 郡 山 024    | 代951-0225 | 内線235, 302(時間外) |
| 県中地方振興局                 | 郡 山 024    | 935-1212  |                 |
| 県中建設事務所                 | 郡 山 024    | 935-1456  |                 |
| 須賀川土木事務所                | 須 賀 川 0248 | 75-3196   |                 |
| 石川土木事務所                 | 石 川 0247   | 代26-2138  | 非(26)2139       |
| 千五沢ダム管理所                | 石 川 0247   | 代26-7582  |                 |
| 三春土木事務所                 | 三 春 0247   | 62-3151~2 | 非(62)3152, 3153 |
| こまちダム管理所                | 小 野 0247   | 71-0380   |                 |
| 郡山保健所                   | 郡 山 024    | 935-1503  |                 |
| 県中保健福祉事務所               | 須 賀 川 0248 | 代75-2107  | 非(75)2108       |
| 郡山警察署                   | 郡 山 024    | 922-2800  |                 |
| 郡山北警察署                  | 郡 山 024    | 991-0110  |                 |
| 須賀川警察署                  | 須 賀 川 0248 | 代75-2121  |                 |
| 石川警察署                   | 石 川 0247   | 代26-2191  | 非(26)2191       |
| 田村警察署                   | 三 春 0247   | 代62-2121  |                 |
| 田村警察署 小野分庁舎             | 小 野 0247   | 代72-2121  |                 |
| 郡山地方広域消防組合 消防本部・郡山消防署   | 郡 山 024    | 923-0119  | 非(922)8004      |
| 郡山地方広域消防組合 船引消防署        | 田 村 0247   | 82-1200   |                 |
| 須賀川地方広域消防組合 消防本部・須賀川消防署 | 須 賀 川 0248 | 代76-3111  | 非(76)3113       |
| 須賀川地方広域消防組合 石川消防署       | 石 川 0247   | 26-3161   | 非(26)3161       |
| 郡山市役所                   | 郡 山 024    | 代924-2491 |                 |
| 郡山市役所 安積行政センター          | 郡 山 024    | 945-0331  | 非(945)0333      |
| 郡山市役所 田村行政センター          | 郡 山 024    | 955-3101  | 非(955)3103      |
| 郡山市役所 富久山行政センター         | 郡 山 024    | 932-6080  | 非(932)6208      |
| 郡山市役所 日和田行政センター         | 郡 山 024    | 958-2111  | 非(958)2112      |
| 郡山市役所 三穂田行政センター         | 郡 山 024    | 954-2111  | 非(954)2112      |
| 郡山市役所 片平行政センター          | 郡 山 024    | 951-5080  | 非(951)5081      |
| 郡山市役所 逢瀬行政センター          | 郡 山 024    | 957-3000  | 非(957)3041      |
| 郡山市役所 喜久田行政センター         | 郡 山 024    | 959-2003  | 非(959)2504      |
| 郡山市役所 中田行政センター          | 郡 山 024    | 973-2111  | 非(973)2113      |
| 郡山市役所 湖南行政センター          | 郡 山 024    | 983-2111  | 非(983)2112      |
| 郡山市役所 熱海行政センター          | 郡 山 024    | 984-3101  | 非(984)3103      |
| 郡山市役所 西田行政センター          | 郡 山 024    | 972-2111  | 非(972)2113      |
| 郡山市役所 富田行政センター          | 郡 山 024    | 951-7200  | 非(951)7219      |
| 郡山市役所 大槻行政センター          | 郡 山 024    | 951-1510  | 非(951)1511      |

| 通 報 先             | 局 名      | 番 号         | 概 要             |
|-------------------|----------|-------------|-----------------|
| 須賀川市役所            | 須賀川 0248 | 88-9133     | 非(72)9060       |
| 須賀川市役所 長沼支所       | 須賀川 0248 | 67-2111     |                 |
| 須賀川市役所 岩瀬支所       | 須賀川 0248 | 65-2111     |                 |
| 田村市役所             | 田村 0247  | (代)81-2111  | 非(81)2272, 1220 |
| 鏡石町役場             | 鏡石 0248  | (代)62-2111  | 非(62)2116       |
| 天栄村役場             | 天栄 0248  | 82-2111     | 非(82)2113       |
| 石川町役場             | 石川 0247  | 26-9127     | 非(26)9133       |
| 玉川村役場             | 玉川 0247  | 57-4621     |                 |
| 平田村役場             | 平田 0247  | 55-3112     | 非(55)3116       |
| 浅川町役場             | 浅川 0247  | (代)36-4121  | 非(36)1184       |
| 古殿町役場             | 古殿 0247  | 53-4616     | 非(53)4615       |
| 三春町役場             | 三春 0247  | (代)62-2111  |                 |
| 小野町役場             | 小野 0247  | (代)72-2111  | 非(72)2115, 2116 |
| 日本放送協会(NHK) 郡山支局  | 郡山 024   | (代)922-5500 | 非(932)1401      |
| 福島テレビ(FTV) 郡山支社   | 郡山 024   | (代)931-8000 |                 |
| テレビユー福島(TUF) 郡山支社 | 郡山 024   | (代)934-1223 |                 |
| ㈱福島中央テレビ(FCT) 本社  | 郡山 024   | (代)923-3300 |                 |
| ㈱福島放送(KFB) 本社     | 郡山 024   | (代)933-1111 |                 |
| ㈱エフエムふくしま         | 郡山 024   | (代)991-9000 |                 |
| ラジオ福島郡山放送局        | 郡山 024   | 922-2005    | 非(922)2005      |
| 安積疎水管理センター        | 郡山 024   | 933-5126    | 非(922)2249      |
| 郡山コミュニティー放送       | 郡山 024   | 953-6162    |                 |

(県南建設事務所管内)

| 通 報 先            | 局 名      | 番 号       | 概 要             |
|------------------|----------|-----------|-----------------|
| 県南地方振興局          | 白河 0248  | 23-1503   |                 |
| 県南建設事務所          | 白河 0248  | 23-1630   |                 |
| 棚倉土木事務所          | 棚倉 0247  | 33-3131~3 | 非(33)4362       |
| 堀川ダム管理所          | 白河 0248  | 25-3548   |                 |
| 県南保健福祉事務所        | 白河 0248  | 22-5441   | 非(22)5441~3     |
| 県南保健福祉事務所 棚倉支所   | 棚倉 0247  | 33-2241   | 非(33)2242       |
| 白河警察署            | 白河 0248  | 23-0110   | 非(23)3122~4     |
| 棚倉警察署            | 棚倉 0247  | 33-0110   | 非(33)3242       |
| 白河地方広域消防本部・白河消防署 | 白河 0248  | 22-2155   | 非(22)2155~7     |
| 矢吹消防署            | 矢吹 0248  | 42-3762   |                 |
| 棚倉消防署            | 棚倉 0247  | 33-4522   | 非(33)4555       |
| 白河市役所            | 白河 0248  | 22-1111   |                 |
| 白河市役所 表郷庁舎       | 白河 0248  | 32-2111   | 非(32)4786       |
| 白河市役所 東庁舎        | 白河 0248  | 34-2111   | 非(34)2114       |
| 白河市役所 大信庁舎       | 白河 0248  | 46-2111   | 非(46)2115       |
| 西郷村役場            | 西郷 0248  | 25-1111   | 非(21)5190       |
| 泉崎村役場            | 泉崎 0248  | 53-2111   | 非(53)2113~2115  |
| 中島村役場            | 中島 0248  | 52-2111   | 非(52)2112, 3485 |
| 矢吹町役場            | 矢吹 0248  | 42-2111   | 非(42)2116~2118  |
| 棚倉町役場            | 棚倉 0247  | 33-2111   | 非(33)2116       |
| 矢祭町役場            | 矢祭 0247  | 46-3131   | 非(46)3117       |
| 塙町役場             | 塙 0247   | 43-2111   | 非(43)2148       |
| 鮫川村役場            | 鮫川 0247  | 49-3111   | 非(49)3111, 3114 |
| 県南農林事務所 森林林業部    | 棚倉 0247  | 33-2121   | 非(33)2124       |
| 茨城県河川課 改良・海岸・災害  | 水戸 029   | 301-4490  |                 |
| 茨城県大子土木事務所       | 大子 0295  | 72-1713   | 非(72)1714       |
| 栃木県大田原土木事務所      | 大田原 0287 | 23-6611   |                 |

## (会津若松建設事務所管内)

| 通 報 先                            | 局 名        | 番 号        | 概 要                                  |
|----------------------------------|------------|------------|--------------------------------------|
| 北陸地方整備局 阿賀川河川事務所                 | 会津若松 0242  | 26-6487    | 非(26)6443, 6489                      |
| 北陸地方整備局 阿賀川河川事務所 北会津出張所          | 会津若松 0242  | 56-2315    |                                      |
| 北陸地方整備局 阿賀川河川事務所 大川ダム管理支所        | 会津若松 0242  | 92-2839    |                                      |
| 東北地方整備局 郡山国道事務所 会津若松出張所          | 会津若松 0242  | 23-1241    | 非(23)1241, 1242                      |
| 会津地方振興局                          | 会津若松 0242  | 29-5217    |                                      |
| 会津若松建設事務所                        | 会津若松 0242  | 29-5450    |                                      |
| 宮下土木事務所                          | 三 島 0241   | 52-2311    | 非(52)2312                            |
| 東山ダム管理所                          | 会津若松 0242  | 27-9400    | 非(27)9400                            |
| 会津若松保健福祉事務所                      | 会津若松 0242  | 29-5506    |                                      |
| 会津若松保健福祉事務所 会津坂下支所               | 会津坂下 0242  | 83-3131    | 非(83)3133                            |
| 会津若松警察署                          | 会津若松 0242  | 22-5454    | 非(22)5456~5458                       |
| 会津若松警察署 会津美里分庁舎                  | 会津美里 0242  | 54-2055    | 非(54)2055~2057                       |
| 会津坂下警察署                          | 会津坂下 0242  | 83-3451    | 非(83)3452~3453                       |
| 会津坂下警察署 三島駐在所                    | 三 島 0241   | 52-2304    |                                      |
| 会津坂下警察署 金山駐在所                    | 金 山 0241   | 54-2054    |                                      |
| 会津坂下警察署 柳津駐在所                    | 柳 津 0241   | 42-2025    | 非(42)2025                            |
| 会津坂下警察署 昭和駐在所                    | 昭 和 0241   | 57-2110    |                                      |
| 会津坂下警察署 西山駐在所                    | 西 山 0241   | 43-2110    | 58-1900                              |
| 会津若松地方広域市町村圏整備組合<br>消防本部・会津若松消防署 | 会津若松 0242  | 59-1402    | 非(58)1900<br>消防指令センター (59)1420       |
| 会津若松地方広域市町村圏整備組合<br>会津美里消防署      | 会津美里 0242  | 54-2119    |                                      |
| 会津若松地方広域市町村圏整備組合<br>会津坂下消防署      | 会津坂下 0242  | 83-4100    | 非(83)4100~4010                       |
| 会津若松市役所                          | 会津若松 0242  | 39-1111    | 非(39)1227                            |
| 会津坂下町役場                          | 会津坂下 0242  | 84-1533    | 非(84)1500                            |
| 湯川村役場                            | 喜 多 方 0241 | 27-8800    | 非(27)8810, 8820, 8830,<br>8840, 8850 |
| 柳津町役場                            | 柳 津 0241   | 42-2112    | 非(42)2112                            |
| 三島町役場                            | 三 島 0241   | 48-5511    | 非(48)5310                            |
| 金山町役場                            | 金 山 0241   | 54-5111    | 非(54)5222, 5111                      |
| 昭和村役場                            | 昭 和 0241   | 57-2111    | 非(57)2116                            |
| 会津美里町役場                          | 会津美里 0242  | 55-1119    | 非(55)1181                            |
| 県立宮下病院                           | 三 島 0241   | 52-2321    | 非(52)2322                            |
| 福島テレビ(株)(F T V) 会津若松支社           | 会津若松 0242  | (代)29-8000 |                                      |
| テレビユー福島(T U F) 会津若松支社            | 会津若松 0242  | (代)28-5111 |                                      |
| (株)福島中央テレビ(F C T) 会津支社           | 会津若松 0242  | (代)25-3300 |                                      |
| (株)福島放送(K F B) 会津支社              | 会津若松 0242  | (代)23-1114 |                                      |
| (株)ラジオ福島 若松支社                    | 会津若松 0242  | (代)38-3381 |                                      |
| 東京電力リニューアブルパワー株式会社<br>猪苗代事業所     | 会津若松 0242  | 22-4611    |                                      |
| 東北電力(株)会津発電技術センター(土木課)           | 会津若松 0242  | 24-4032    | 非(24)4032                            |
| 東北電力(株)会津ダム管理センター                | 会津若松 0242  | 26-5688    | 非(26)5688                            |
| 東北電力(株)片門発電所                     | 会津坂下 0241  | 83-1925    | 非(83)1925                            |
| 東北電力(株)柳津発電所                     | 柳 津 0241   | 42-2358    | 非(42)2358                            |
| 東北電力(株)宮下発電所                     | 三 島 0241   | 52-2012    | 非(52)2012                            |
| 東北電力(株)上田発電所                     | 金 山 0241   | 55-3111    | 非(55)3111                            |
| 東北電力(株)本名発電所                     | 金 山 0241   | 54-2051    | 非(54)2051                            |
| 電源開発(株)田子倉電力所                    | 只 見 0241   | 82-2251    | 非(82)2251                            |
| 会津宮川土地改良区<br>(鶴沼川防災ダム連合協議会)      | 会津美里 0242  | 54-2318    |                                      |
| 株式会社エフエム会津                       | 会津若松 0242  | 28-0568    |                                      |

## (喜多方建設事務所管内)

| 通 報 先  | 局 名          | 番 号          | 概 要           |
|--|--------------|--------------|---------------|
| 北陸地方整備局 阿賀川河川事務所 塩川出張所                                 | 喜 多 方 0241   | 27 - 2168    |               |
| 喜 多 方 建 設 事 務 所  | 喜 多 方 0241   | 24 - 5720    | 非(24)5749 守衛室 |
| 猪 苗 代 土 木 事 務 所  | 猪 苗 代 0242   | (代)62 - 3102 | 非(62)3143     |
| 福島県道路公社磐梯吾妻総合事務所                                       | 猪 苗 代 0242   | 64 - 1411    |               |
| 十六橋水門管理所   | 会 津 若 松 0242 | 96 - 5280    |               |
| 裏 磐 梯 三 湖 管 理 所  | 裏 磐 梯 0241   | 37 - 1277    |               |
| 大 峠 ・ 日 中 総 合 管 理 事 務 所                                | 喜 多 方 0241   | 36 - 2014    |               |
| 喜 多 方 警 察 署 熱 塩 加 納 駐 在 所                              | 喜 多 方 0241   | 36 - 2513    |               |
| 喜 多 方 警 察 署  | 喜 多 方 0241   | 22 - 5111    | 非(22)5111     |
| 喜 多 方 警 察 署 塩 川 駐 在 所                                  | 喜 多 方 0241   | 27 - 2013    | 非(27)2013     |
| 喜 多 方 警 察 署 高 郷 駐 在 所                                  | 喜 多 方 0241   | 44 - 2330    | 非(44)2330     |
| 喜 多 方 警 察 署 山 都 駐 在 所                                  | 喜 多 方 0241   | 38 - 3733    | 非(38)2044     |
| 喜 多 方 警 察 署 大 塩 駐 在 所                                  | 北 塩 原 0241   | 33 - 2009    | 非(33)2009     |
| 猪 苗 代 警 察 署  | 猪 苗 代 0242   | (代)63 - 0110 | 非(63)0110     |
| 猪 苗 代 警 察 署 裏 磐 梯 駐 在 所                                | 裏 磐 梯 0241   | 32 - 2630    | 非(32)2630     |
| 喜 多 方 地 方 広 域 市 町 村 圏 組 合 消 防 本 部<br>喜 多 方 消 防 署       | 喜 多 方 0241   | 22 - 6211    | 非(22)6211     |
| 会 津 若 松 地 方 広 域 市 町 村 圏 整 備 組 合 消 防 本 部<br>猪 苗 代 消 防 署 | 猪 苗 代 0242   | 62 - 4433    | 非(62)4433     |
| 喜 多 方 消 防 署 北 塩 原 分 署                                  | 北 塩 原 0241   | 32 - 2020    | 非(32)2020     |
| 喜 多 方 市 役 所  | 喜 多 方 0241   | 24 - 5221    | 非(24)5222     |
| 喜 多 方 市 役 所 熱 塩 加 納 総 合 支 所                            | 喜 多 方 0241   | 36 - 2111    | 非(36)2111     |
| 喜 多 方 市 役 所 山 都 総 合 支 所                                | 喜 多 方 0241   | 38 - 3811    | 非(38)3811     |
| 喜 多 方 市 役 所 塩 川 総 合 支 所                                | 喜 多 方 0241   | 27 - 2111    | 非(27)2111     |
| 喜 多 方 市 役 所 高 郷 総 合 支 所                                | 喜 多 方 0241   | 44 - 2111    | 非(44)2111     |
| 北 塩 原 村 役 場  | 北 塩 原 0241   | 23 - 3111    | 非(23)3111     |
| 北 塩 原 村 役 場 商 工 観 光 課                                  | 北 塩 原 0241   | 32 - 2511    |               |
| 北 塩 原 村 役 場 桧 原 出 張 所                                  | 北 塩 原 0241   | 34 - 2004    |               |
| 西 会 津 町 役 場  | 西 会 津 0241   | 45 - 2215    | 非(45)2215     |
| 磐 梯 町 役 場  | 磐 梯 0242     | 74 - 1211    |               |
| 猪 苗 代 町 役 場  | 猪 苗 代 0242   | 62 - 2111    | 非(63)0213     |
| 東 北 電 力 榑 山 郷 発 電 所                                    | 喜 多 方 0241   | 45 - 2002    | 非(45)2002     |
| 東 北 電 力 榑 上 野 尻 発 電 所                                  | 西 会 津 0241   | 47 - 2006    | 非(47)2006     |
| 東 北 電 力 榑 新 郷 発 電 所                                    | 喜 多 方 0241   | 44 - 2116    | 非(44)2116     |
| 喜 多 方 シ テ ィ エ フ エ ム 株 式 会 社 ( F M き た か た )            | 喜 多 方 0241   | 22 - 1002    |               |

## (南会津建設事務所管内)

| 通 報 先                                     | 局 名          | 番 号       | 概 要              |
|---|--------------|-----------|------------------|
| 北陸地方整備局 阿賀川河川事務所 大川ダム管理支所                 | 会 津 若 松 0242 | 92 - 2839 |                  |
| 南 会 津 地 方 振 興 局                           | 南 会 津 0241   | 62 - 2061 |                  |
| 南 会 津 建 設 事 務 所                           | 南 会 津 0241   | 62 - 5321 |                  |
| 山 口 土 木 事 務 所                             | 南 会 津 0241   | 72 - 2234 | 非(72)2234        |
| 田 島 ダ ム 管 理 所                             | 南 会 津 0241   | 62 - 5468 |                  |
| 南 会 津 保 健 福 祉 事 務 所                       | 南 会 津 0241   | 63 - 0302 |                  |
| 南 会 津 警 察 署                               | 南 会 津 0241   | 62 - 1140 | 非(62)1140        |
| 南 会 津 地 方 広 域 市 町 村 圏 組 合 消 防 本 部 ・ 消 防 署 | 南 会 津 0241   | 63 - 3116 | 非(63)3116        |
| 南 会 津 町 役 場                               | 南 会 津 0241   | 62 - 6120 | 非(62)6120        |
| 南 会 津 町 役 場 館 岩 総 合 支 所                   | 南 会 津 0241   | 78 - 3320 | 非(78)3320, 3335  |
| 南 会 津 町 役 場 伊 南 総 合 支 所                   | 南 会 津 0241   | 76 - 7711 |                  |
| 南 会 津 町 役 場 南 郷 総 合 支 所                   | 南 会 津 0241   | 72 - 2111 | 非(72)2225        |
| 下 郷 町 役 場                                 | 南 会 津 0241   | 69 - 1133 | 非(69)1133        |
| 下 郷 町 役 場 江 川 出 張 所                       | 南 会 津 0241   | 69 - 5111 |                  |
| 檜 枝 岐 村 役 場                               | 檜 枝 岐 0241   | 75 - 2311 | 非(75)2313        |
| 只 見 町 役 場                                 | 只 見 0241     | 82 - 5100 | 非(82)5100        |
| 電 源 開 発 榑 田 子 倉 電 力 所                     | 只 見 0241     | 82 - 2251 | 非(82)2251        |
| 東 北 電 力 榑 伊 南 川 発 電 所 小 林 ダ ム             | 会 津 若 松 0242 | 24 - 4032 | 会津発電技術センター (土木課) |



## (相双建設事務所管内)

| 通 報 先                   | 局 名          | 番 号          | 概 要       |
|-------------------------|--------------|--------------|-----------|
| 東北地方整備局 磐城国道事務所 原町維持出張所 | 南 相 馬 0244   | 22 - 2530    |           |
| 相 双 地 方 振 興 局           | 南 相 馬 0244   | 26 - 1144    |           |
| 相 双 建 設 事 務 所           | 南 相 馬 0244   | 26 - 1183    |           |
| 富 岡 土 木 事 務 所           | 富 岡 0240     | 23 - 6603    |           |
| 相馬港湾建設事務所               | 相 馬 0244     | 26 - 8812    |           |
| 真野ダム管理所                 | 飯 館 0244     | (代)42 - 1065 | 非(42)1065 |
| 相双保健福祉事務所               | 南 相 馬 0244   | (代)26 - 1323 |           |
| 相双保健福祉事務所 浪江支所          | 浪 江 0240     | 34 - 3141    |           |
| 南 相 馬 警 察 署             | 南 相 馬 0244   | 22 - 2191    |           |
| 相 馬 警 察 署               | 相 馬 0244     | 36 - 3191    |           |
| 双 葉 警 察 署               | 檜 葉 0240     | 25 - 1500    |           |
| 双 葉 警 察 署 浪江分庁舎         | 浪 江 0240     | 34 - 2141    |           |
| 相馬地方広域消防本部・南相馬消防署       | 南 相 馬 0244   | 22 - 4164    |           |
| 双葉地方広域市町村圏組合 消防本部       | 浪 江 0240     | 25 - 8523    |           |
| 浪 江 消 防 署               | 浪 江 0240     | 34 - 7360    |           |
| 相 馬 市 役 所               | 相 馬 0244     | 37 - 2121    | 非(37)2121 |
| 南 相 馬 市 役 所             | 南 相 馬 0244   | (代)22 - 2111 | 非(24)5232 |
| 南 相 馬 市 鹿島区役所           | 南 相 馬 0244   | (代)46 - 2111 | 非(46)2113 |
| 南 相 馬 市 小高区役所           | 南 相 馬 0244   | (代)44 - 2111 | 非(44)6713 |
| 広 野 町 役 場               | 広 野 0240     | (代)27 - 2111 | 非(27)2114 |
| 檜 葉 町 役 場               | 檜 葉 0240     | 23 - 6108    |           |
| 富 岡 町 役 場               | 富 岡 0240     | 22 - 9004    |           |
| 川 内 村 役 場               | 川 内 0240     | (代)38 - 2111 | 非(38)2117 |
| 大 熊 町 役 場               | 会 津 若 松 0242 | 26 - 3861    |           |
| 双 葉 町 役 場               | い わ き 0246   | 84 - 5204    |           |
| 浪 江 町 役 場               | 浪 江 0240     | (代)34 - 2111 | 非(34)0229 |
| 葛 尾 村 役 場               | 三 春 0247     | 61 - 2850    |           |
| 新 地 町 役 場               | 新 地 0244     | (代)62 - 2111 | 非(62)2115 |
| 飯 館 村 役 場               | 飯 館 0244     | 42 - 1601    |           |
| いわき保線技術センター             | い わ き 0246   | 25 - 2565    |           |

## (いわき建設事務所管内)

| 通 報 先                    | 局 名        | 番 号       | 概 要             |
|--------------------------|------------|-----------|-----------------|
| 東北地方整備局 磐城国道事務所          | い わ き 0246 | 23 - 2211 | 非(23)2214       |
| い わ き 地 方 振 興 局          | い わ き 0246 | 24 - 6003 |                 |
| い わ き 建 設 事 務 所          | い わ き 0246 | 24 - 6122 |                 |
| い わ き 農 林 事 務 所          | い わ き 0246 | 24 - 6974 |                 |
| い わ き 市 保 健 所            | い わ き 0246 | 27 - 8555 |                 |
| い わ き 中 央 警 察 署          | い わ き 0246 | 26 - 2121 | 非(26)2124~2126  |
| い わ き 中 央 警 察 署 高久駐在所    | い わ き 0246 | 39 - 2152 | 非(39)2152       |
| い わ き 中 央 警 察 署 豊間駐在所    | い わ き 0246 | 39 - 2104 | 非(39)2104       |
| い わ き 市 消 防 本 部          | い わ き 0246 | 22 - 0123 | 非(22)0121~0123  |
| 平 消 防 署 (いわき市消防団第1支団事務局) | い わ き 0246 | 23 - 9700 | 非(23)9701       |
| い わ き 市 役 所              | い わ き 0246 | 22 - 1111 |                 |
| い わ き 市 役 所 (危機管理課)      | い わ き 0246 | 22 - 7551 | 非(22)1111       |
| 日本放送協会(NHK)いわき支局         | い わ き 0246 | 25 - 8111 | 非(25)8112~8114  |
| 福島テレビ(FTV)いわき支社          | い わ き 0246 | 22 - 8000 | 非(23)0055       |
| テレビユー福島(TUF)いわき支社        | い わ き 0246 | 25 - 0251 | 非(25)0251       |
| (株)福島中央テレビ(FCT)いわき支社     | い わ き 0246 | 25 - 3300 | 非(25)3308, 3309 |
| (株)福島放送(KFB)いわき支社        | い わ き 0246 | 22 - 3111 | 非(22)3113, 3114 |
| (株)ラジオ福島いわき支社            | い わ き 0246 | 22 - 0690 | 非(22)0690       |
| 東北電力(株)いわき発電技術センター       | い わ き 0246 | 23 - 8812 | 非(23)8812       |
| (株)いわき市民コミュニティ放送         | い わ き 0246 | 25 - 0762 |                 |

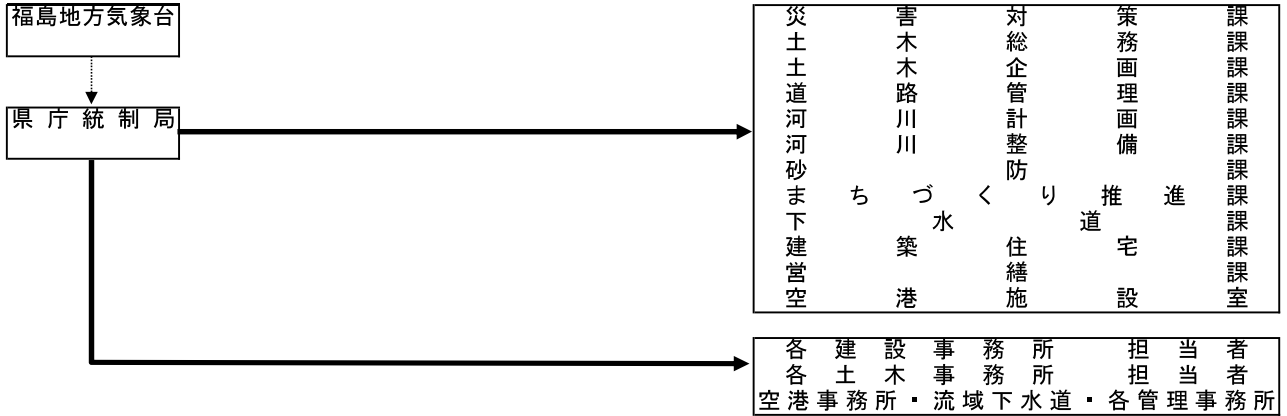
| 通 報 先    |                           | 局 名                   | 番 号      | 概 要                 |           |
|----------|---------------------------|-----------------------|----------|---------------------|-----------|
| 小名浜      | 東北地方整備局 小名浜港湾事務所          | いわき 0246              | 53-7100  | 非(53)7103           |           |
|          | 福島海上保安部                   | いわき 0246              | 53-7111  | 非(53)4999           |           |
|          | 小名浜港湾建設事務所                | いわき 0246              | 53-7121  |                     |           |
|          | 企業局いわき事業所                 | いわき 0246              | 56-5821  | 非(58)5822           |           |
|          | いわき東警察署                   | いわき 0246              | 54-1111  | 非(54)1113, 1114     |           |
|          | 小名浜消防署 (いわき消防団第2支団事務局)    | いわき 0246              | 92-5171  | 非(92)5171, 5172     |           |
|          | いわき市小名浜支所                 | いわき 0246              | 54-2111  |                     |           |
|          | いわき市泉市民サービスセンター           | いわき 0246              | 56-7244  |                     |           |
| 勿来       | いわき市江名市民サービスセンター          | いわき 0246              | 55-7711  | 非(55)7660           |           |
|          | 勿来土木事務所                   | いわき 0246              | 63-2131  | 非(63)4424, (62)2010 |           |
|          | 高柴ダム管理所                   | いわき 0246              | 69-2321  | 非(69)2321           |           |
|          | 四時ダム管理所                   | いわき 0246              | 65-7225  | 非(65)7225           |           |
|          | 鮫川水系ダム管理事務所               | いわき 0246              | 63-2155  | 非(63)2155, 2157     |           |
|          | 企業局いわき事業所沼部ポンプ場           | いわき 0246              | 62-2443  | 非(62)2443           |           |
|          | いわき南警察署                   | いわき 0246              | 63-2141  | 非(63)2141           |           |
|          | いわき南警察署 錦交番               | いわき 0246              | 63-3063  | 非(63)2141           |           |
| 常磐       | いわき南警察署 勿来交番              | いわき 0246              | 65-2239  | 非(63)2141           |           |
|          | 勿来消防署 (いわき消防団第3支団事務局)     | いわき 0246              | 63-2248  | 非(63)2563           |           |
|          | いわき市勿来支所                  | いわき 0246              | 63-2111  | 非(63)2111           |           |
|          | 常磐消防署 (いわき消防団第4支団事務局)     | いわき 0246              | 43-2080  | 非(43)2038           |           |
|          | いわき中央警察署常磐分庁舎             | いわき 0246              | 43-2168  | 非(43)2169           |           |
|          | いわき市常磐支所                  | いわき 0246              | 43-2111  | 非(43)2115, 2117     |           |
|          | 内郷                        | いわき市中央警察署 内郷交番        | いわき 0246 | 26-1175             | 非(26)1175 |
|          |                           | 内郷消防署 (いわき消防団第5支団事務局) | いわき 0246 | 26-3596             | 非(26)3569 |
| いわき市内郷支所 |                           | いわき 0246              | 26-2111  |                     |           |
| 四倉       | いわき中央警察署 四倉交番             | いわき 0246              | 32-2859  | 非(32)2859           |           |
|          | 平消防署四倉分署 (いわき消防団第7支団事務局)  | いわき 0246              | 32-5677  |                     |           |
|          | いわき市四倉支所                  | いわき 0246              | 32-2111  |                     |           |
| 遠野       | いわき南警察署 遠野駐在所             | いわき 0246              | 89-2527  | 非(89)2527           |           |
|          | 常磐消防署遠野分遣所                | いわき 0246              | 89-2610  |                     |           |
|          | 常磐消防署 (いわき消防団第4支団事務局)     | いわき 0246              | 43-2080  |                     |           |
|          | いわき市遠野支所                  | いわき 0246              | 89-2111  | 非(89)2113, 2114     |           |
| 小川       | 小玉ダム管理事務所                 | いわき 0246              | 83-2861  | 非(83)2861           |           |
|          | いわき中央警察署 小川駐在所            | いわき 0246              | 83-0154  | 非(83)0153           |           |
|          | 平消防署小川分遣所 (いわき消防団第6支団事務局) | いわき 0246              | 83-0406  |                     |           |
| 好間       | いわき市小川支所                  | いわき 0246              | 83-1111  | 非(83)1115           |           |
|          | いわき中央警察署 好間交番             | いわき 0246              | 36-2226  | 非(36)2226           |           |
|          | 内郷消防署 (いわき消防団第5支団事務局)     | いわき 0246              | 26-3596  |                     |           |
| 三和       | いわき市好間支所                  | いわき 0246              | 36-2221  | 非(36)2223, 2224     |           |
|          | いわき中央警察署 沢渡駐在所            | いわき 0246              | 86-2021  | 非(86)2021           |           |
|          | いわき中央警察署 永戸駐在所            | いわき 0246              | 87-2026  | 非(87)2026           |           |
|          | いわき中央警察署 三坂駐在所            | いわき 0246              | 85-2729  | 非(85)2729           |           |
|          | 内郷消防署三和分遣所                | いわき 0246              | 86-2200  |                     |           |
|          | 平消防署小川分遣所 (いわき消防団第6支団事務局) | いわき 0246              | 83-0406  |                     |           |
| 田人       | いわき市三和支所                  | いわき 0246              | 86-2111  | 非(86)2112           |           |
|          | いわき南警察署 田人駐在所             | いわき 0246              | 69-2303  | 非(69)2303           |           |
|          | 勿来消防署田人分遣所                | いわき 0246              | 69-2150  |                     |           |
| 川前       | 勿来消防署 (いわき消防団第3支団事務局)     | いわき 0246              | 63-2248  |                     |           |
|          | いわき市田人支所                  | いわき 0246              | 69-2111  | 非(69)2111~2113      |           |
|          | いわき中央警察署 川前駐在所            | いわき 0246              | 84-2110  | 非(84)2110           |           |
|          | 平消防署川前分遣所                 | いわき 0246              | 84-2302  |                     |           |
| 久之浜      | 平消防署小川分遣所 (いわき消防団第6支団事務局) | いわき 0246              | 83-0406  |                     |           |
|          | いわき市川前支所                  | いわき 0246              | 84-2111  | 非(84)2112           |           |
|          | いわき中央警察署 久之浜駐在所           | いわき 0246              | 82-2421  | 非(82)2421           |           |
|          | 平消防署四倉分署 (いわき消防団第7支団事務局)  | いわき 0246              | 32-5677  |                     |           |
| 大久       | いわき市久之浜大久支所               | いわき 0246              | 82-2111  | 非(82)2112           |           |

# ○ 退庁後の職員参集システム連絡系統図

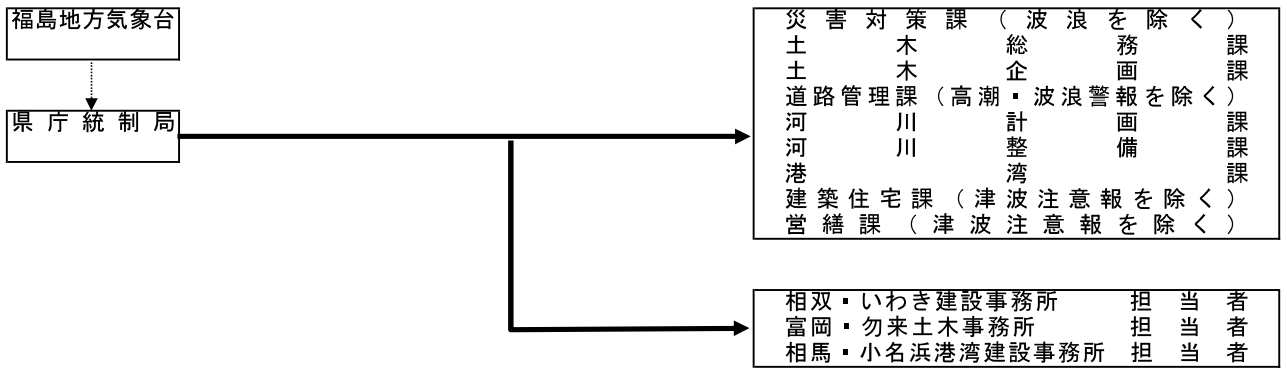
凡例 -----> : 防災情報提供システム

—————> : 職員参集システム

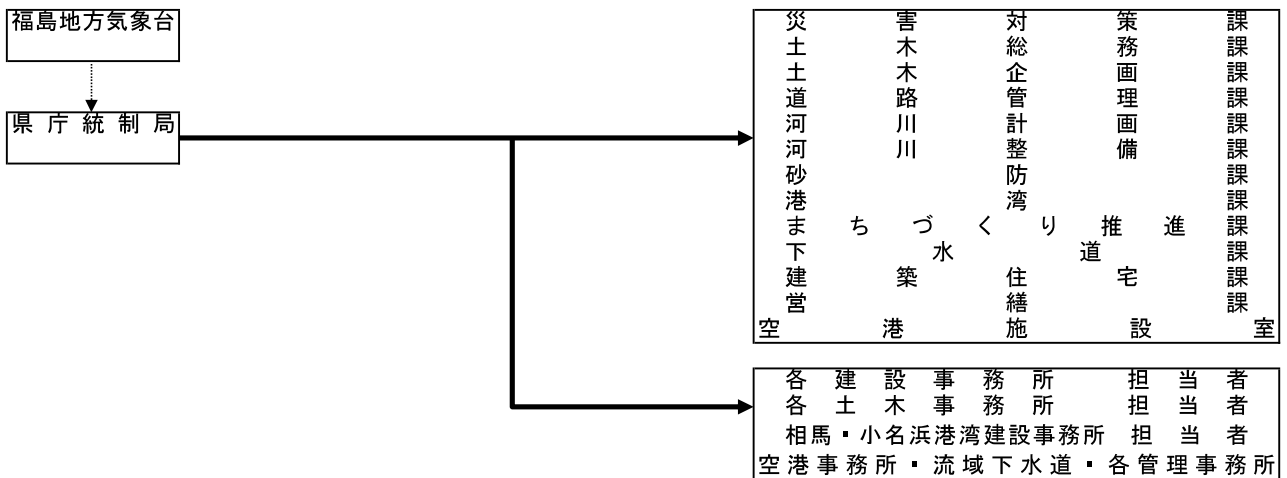
【大雨・洪水警報発表時】



【津波（注意報含む）・高潮・波浪警報発表時】

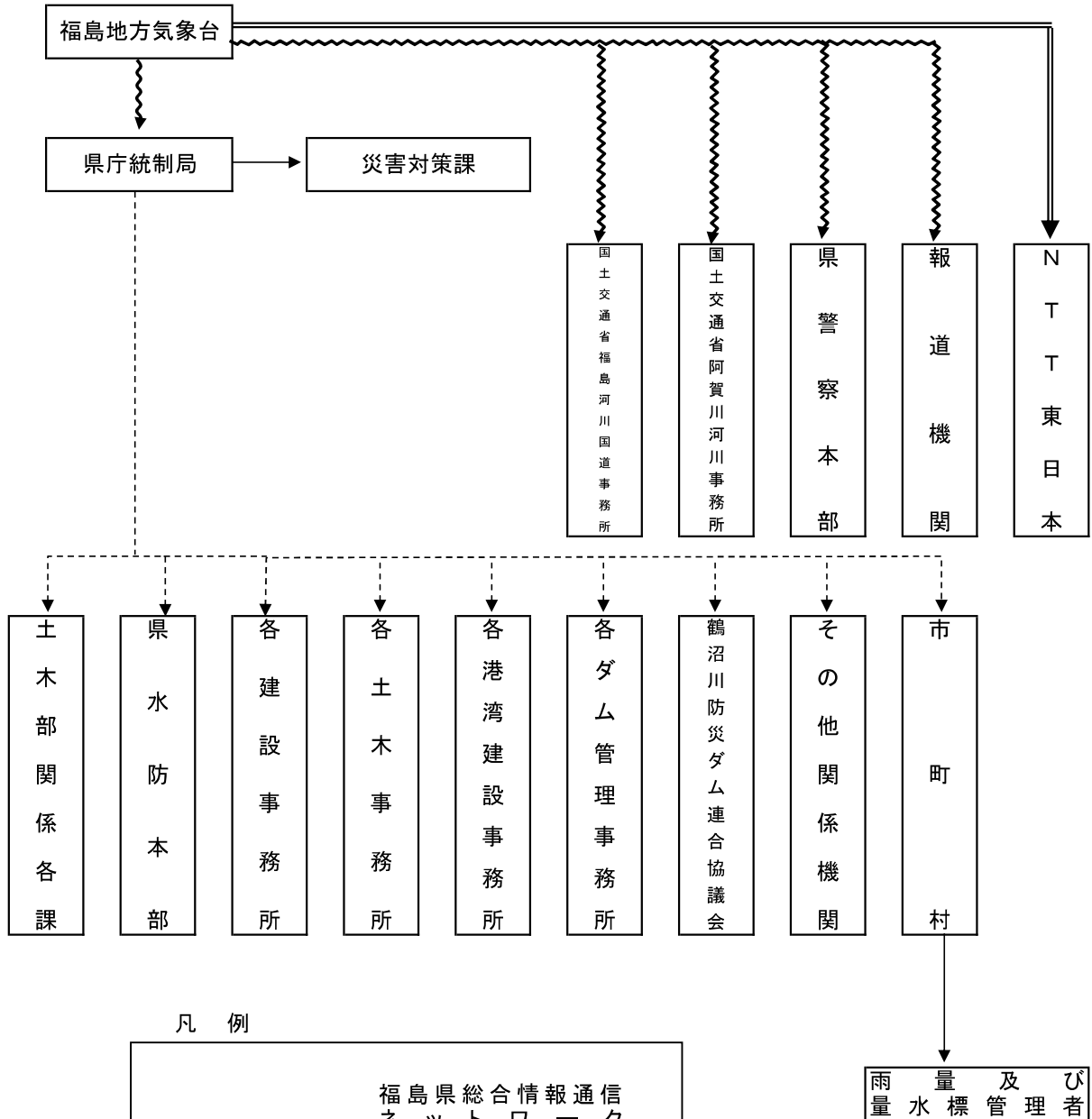


【震度5以上の地震時】

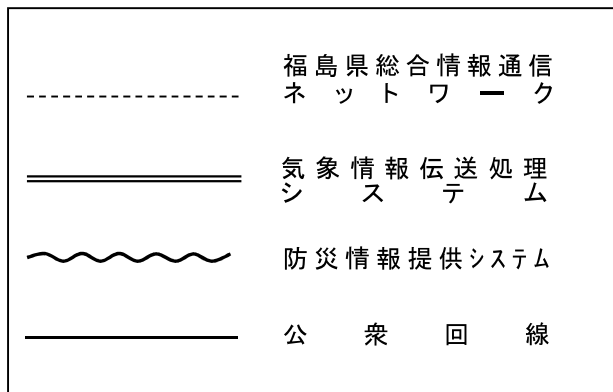


# ○ 水防用気象警報伝達系統図

## 水防用気象予警報伝達系統図

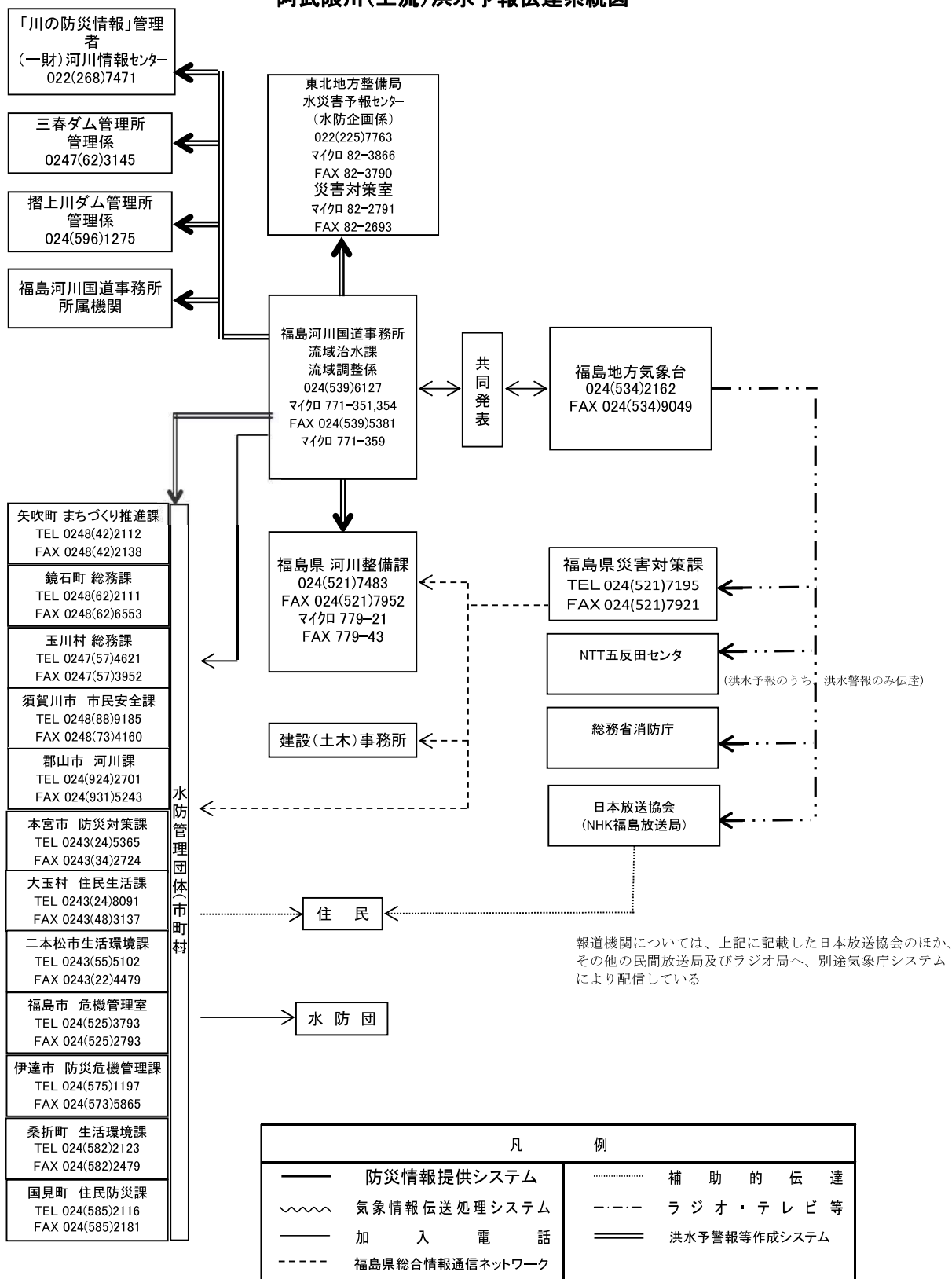


### 凡 例

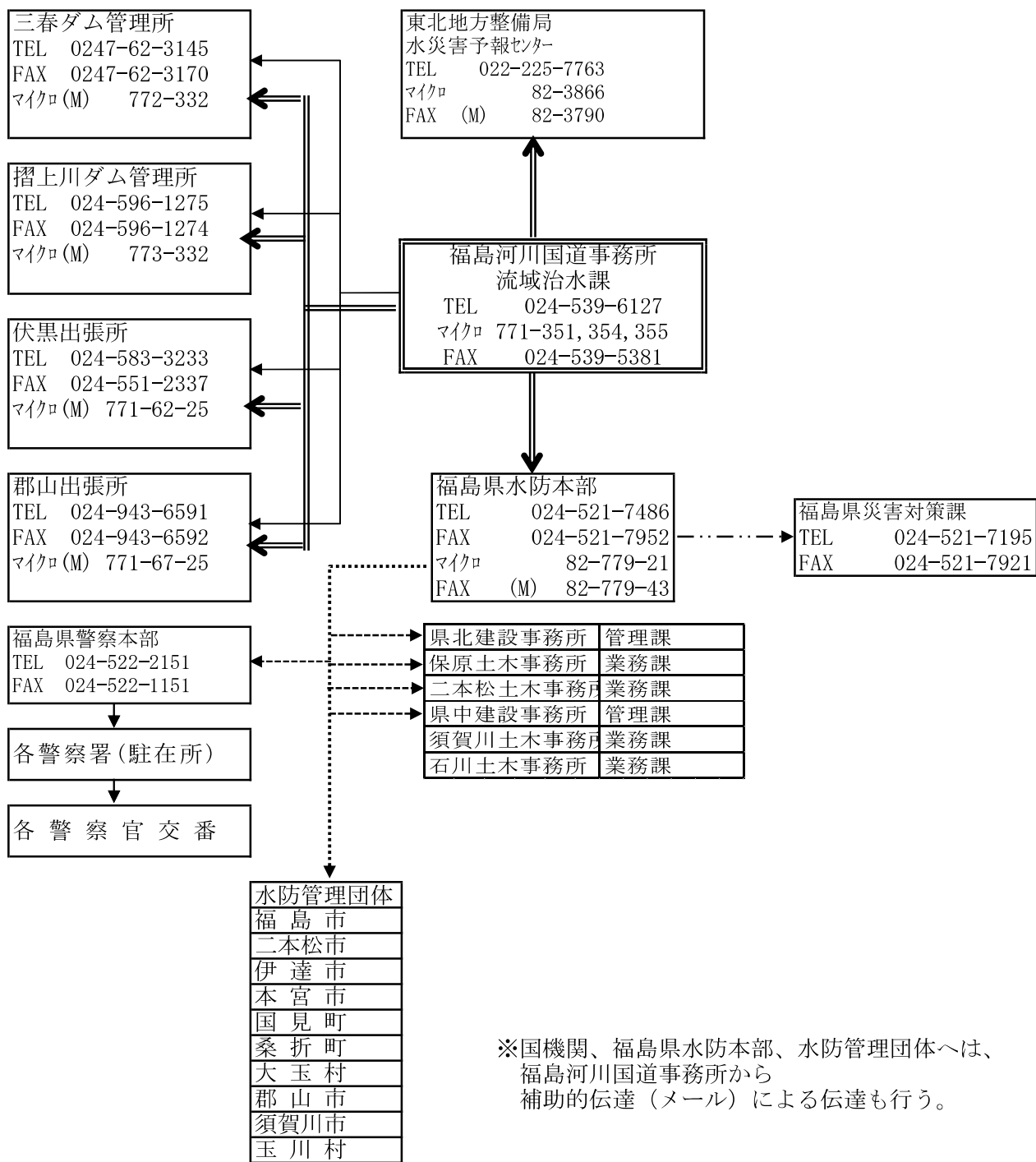


○洪水予報・水防警報伝達系統図

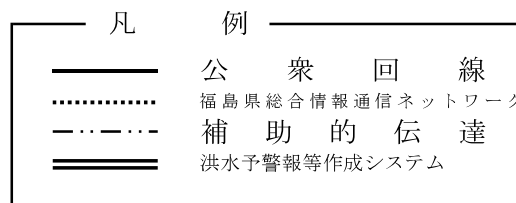
阿武隈川(上流)洪水予報伝達系統図



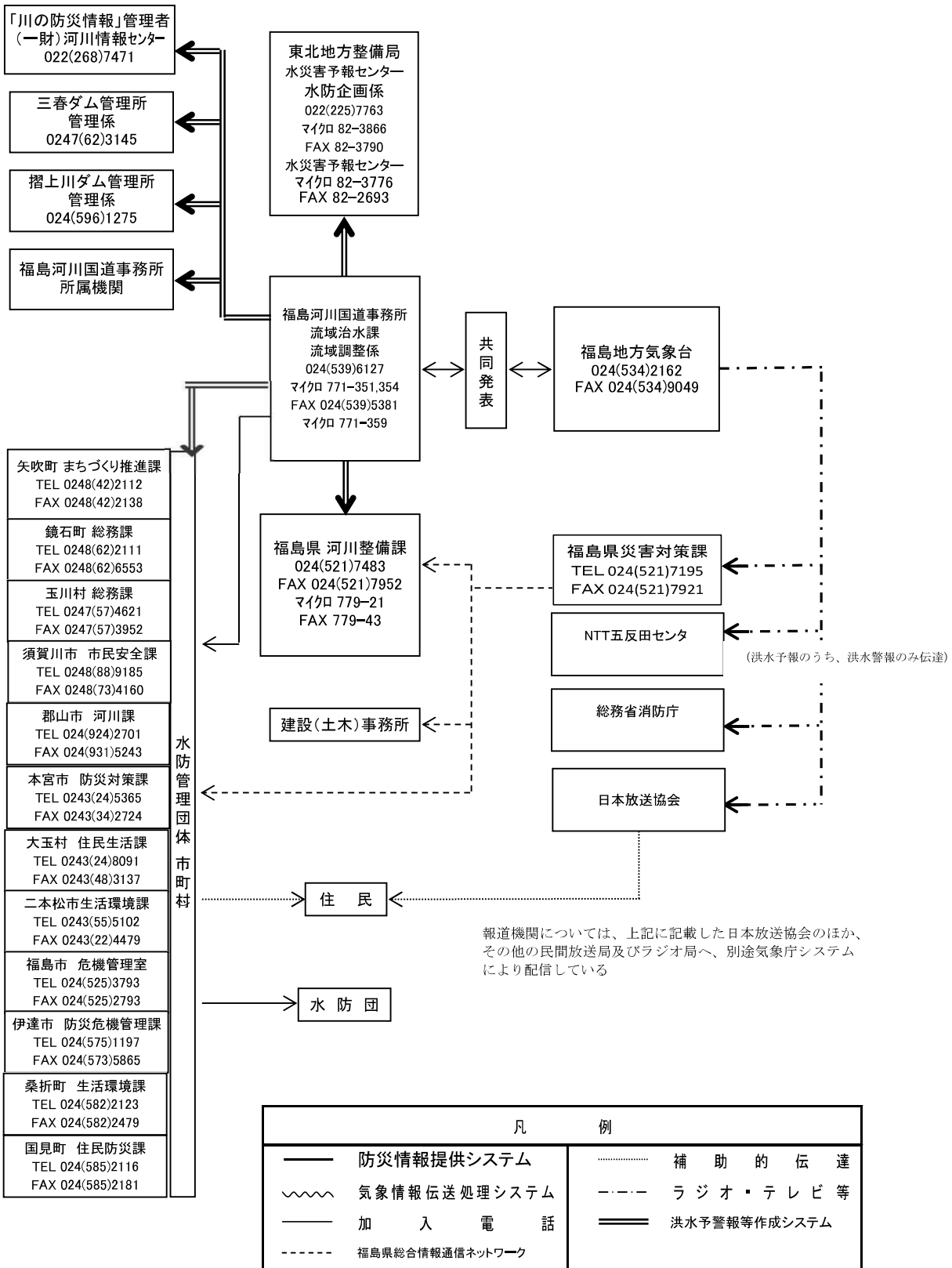
# 阿武隈川（上流）水防警報伝達系統図



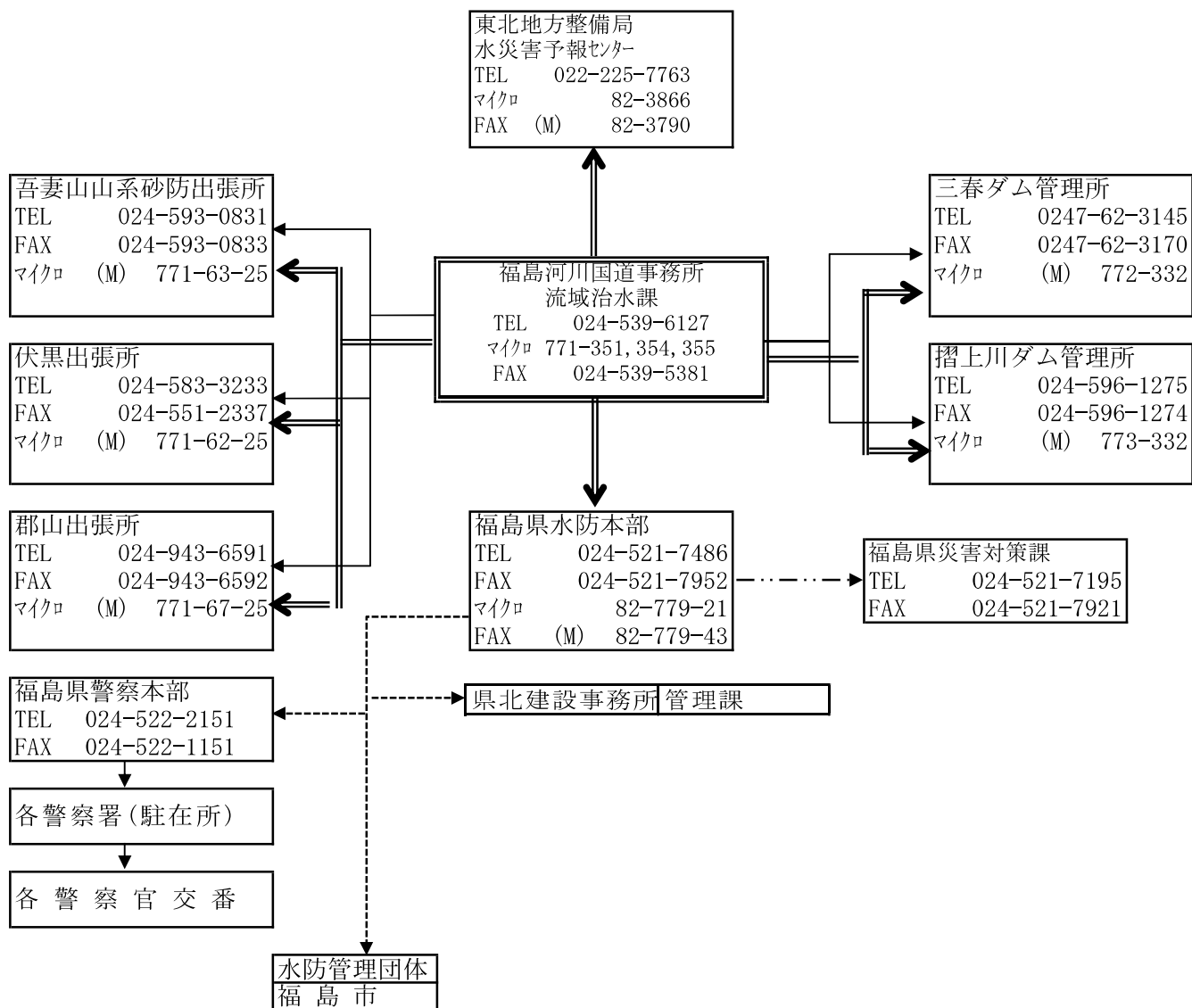
※国機関、福島県水防本部、水防管理団体へは、福島河川国道事務所から補助的伝達（メール）による伝達も行う。



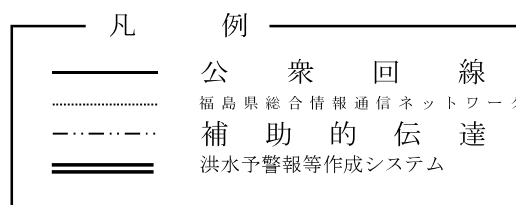
### 荒川洪水予報伝達系統図



# 荒川水防警報伝達系統図

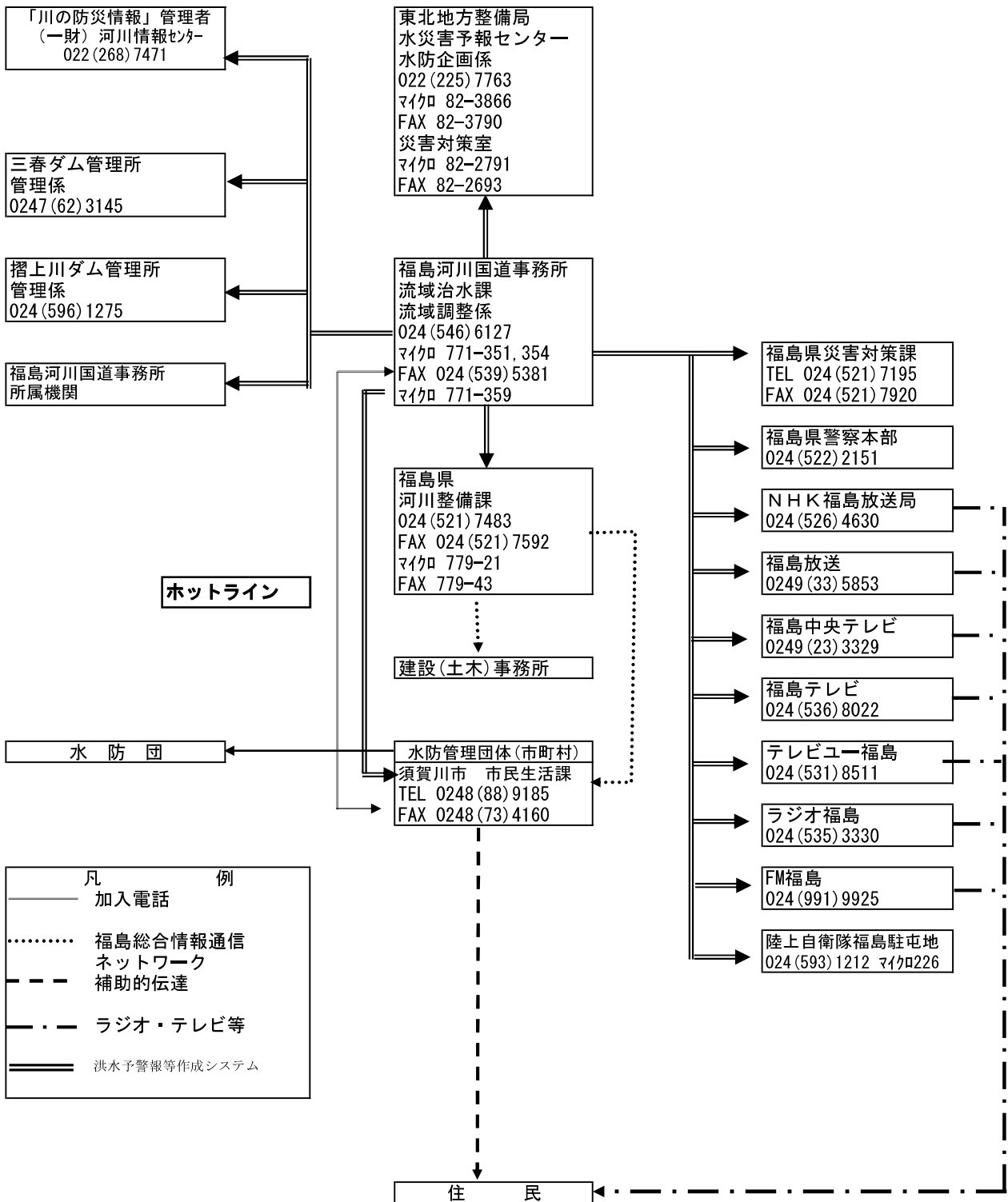


※国機関、福島県水防本部、水防管理団体へは、  
福島河川国道事務所から  
補助的伝達（メール）による伝達も行う。

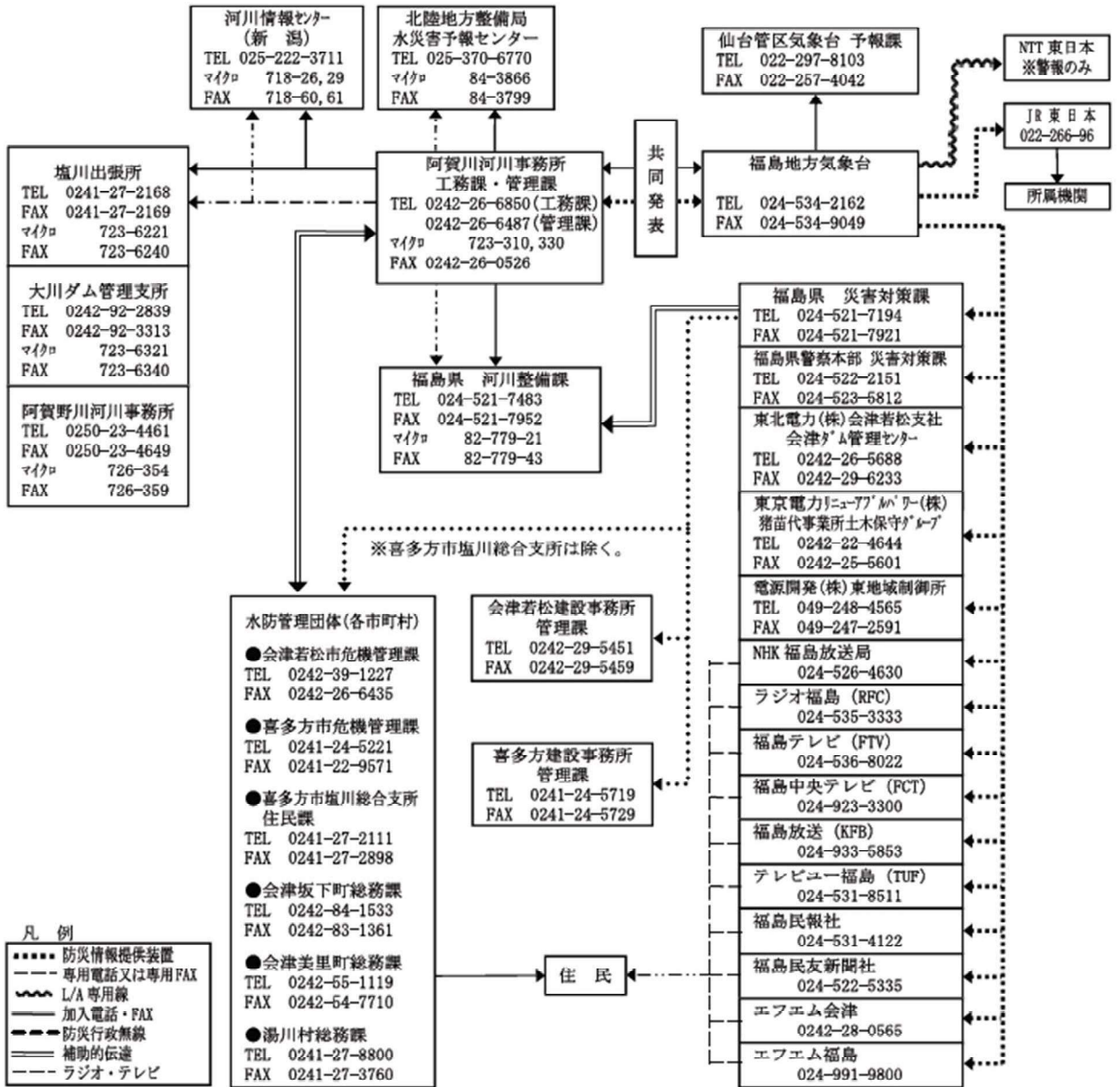




# 釈迦堂川水位周知情報伝達系統図



# 阿賀川洪水予報伝達系統図

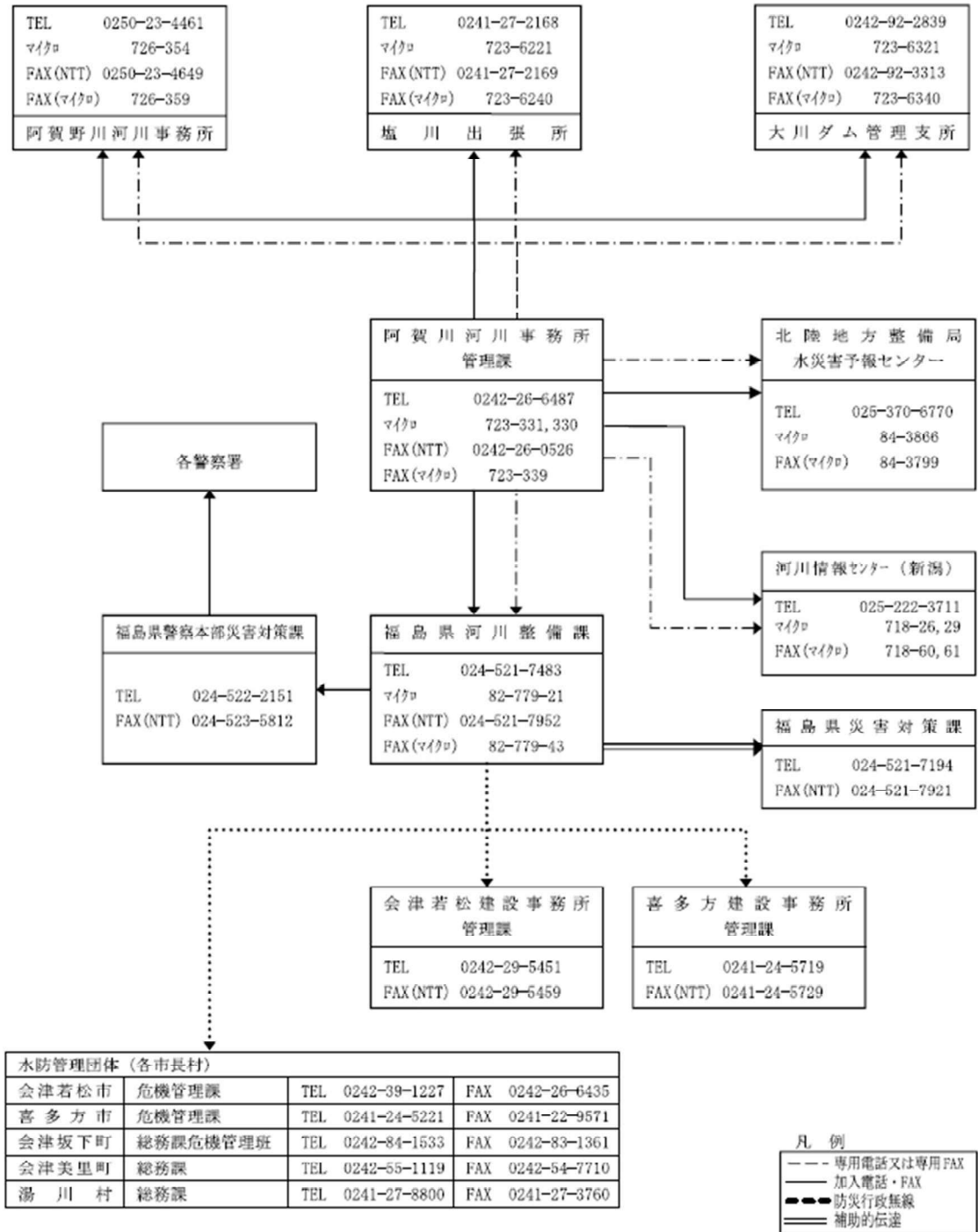


※ホットライン  
避難基準等に達した時点で情報を共有化する。

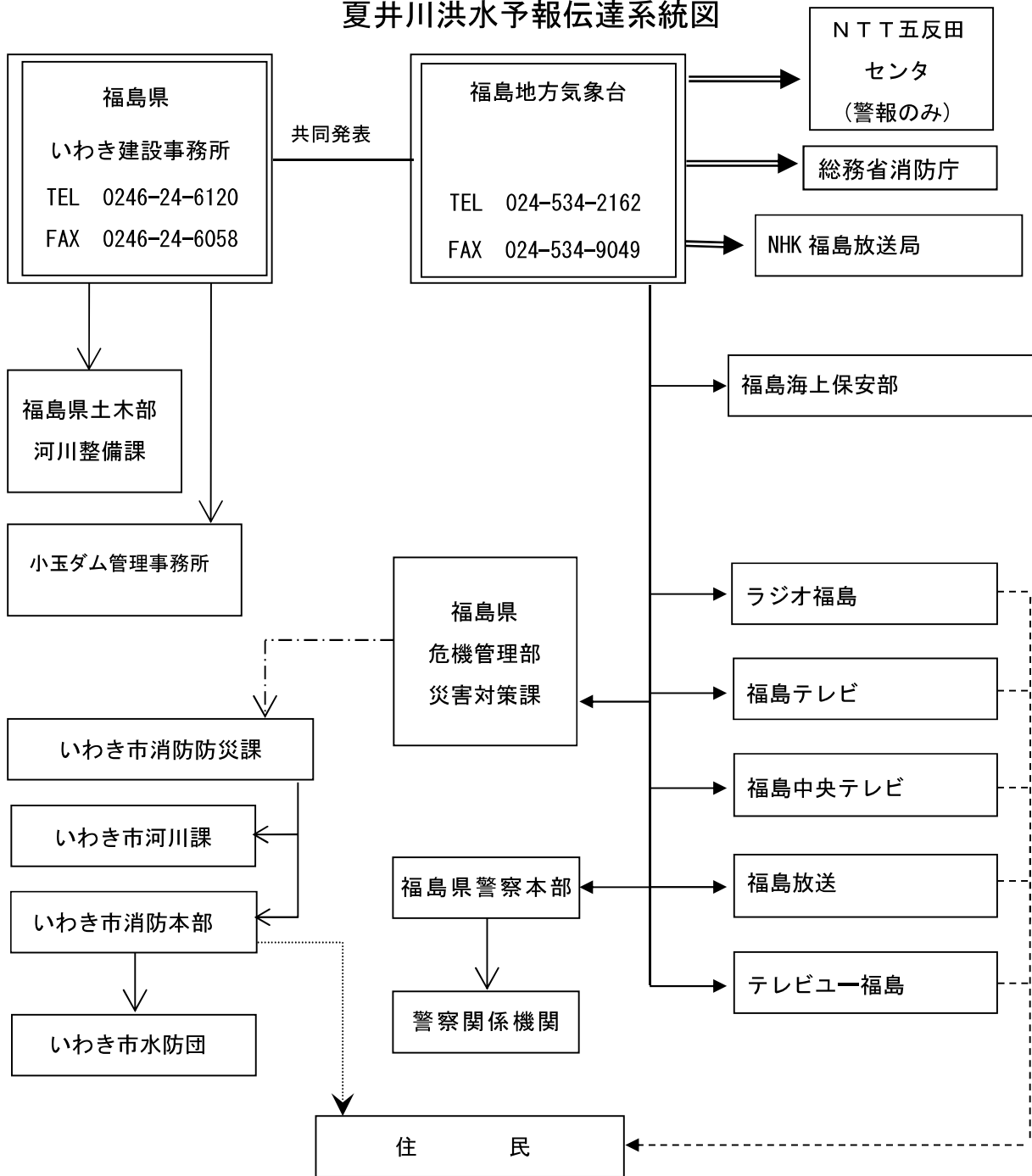
**[問い合わせ先]**

水位関係：国土交通省阿賀川河川事務所 工務課 TEL (0242) 26-6850  
気象関係：気象庁 福島地方気象台 TEL (024) 534-2162

# 阿賀川水防警報伝達系統図



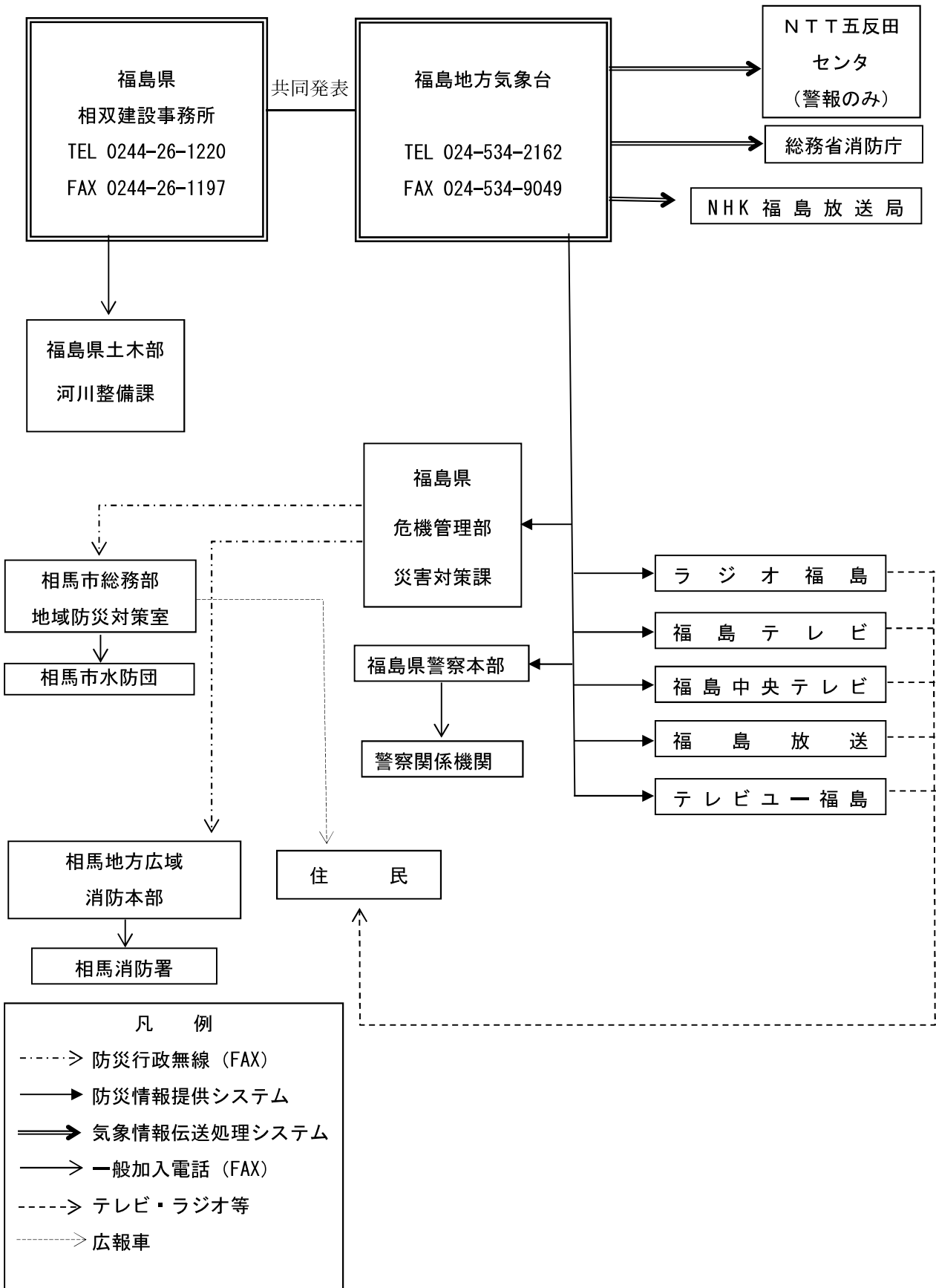
# 夏井川洪水予報伝達系統図



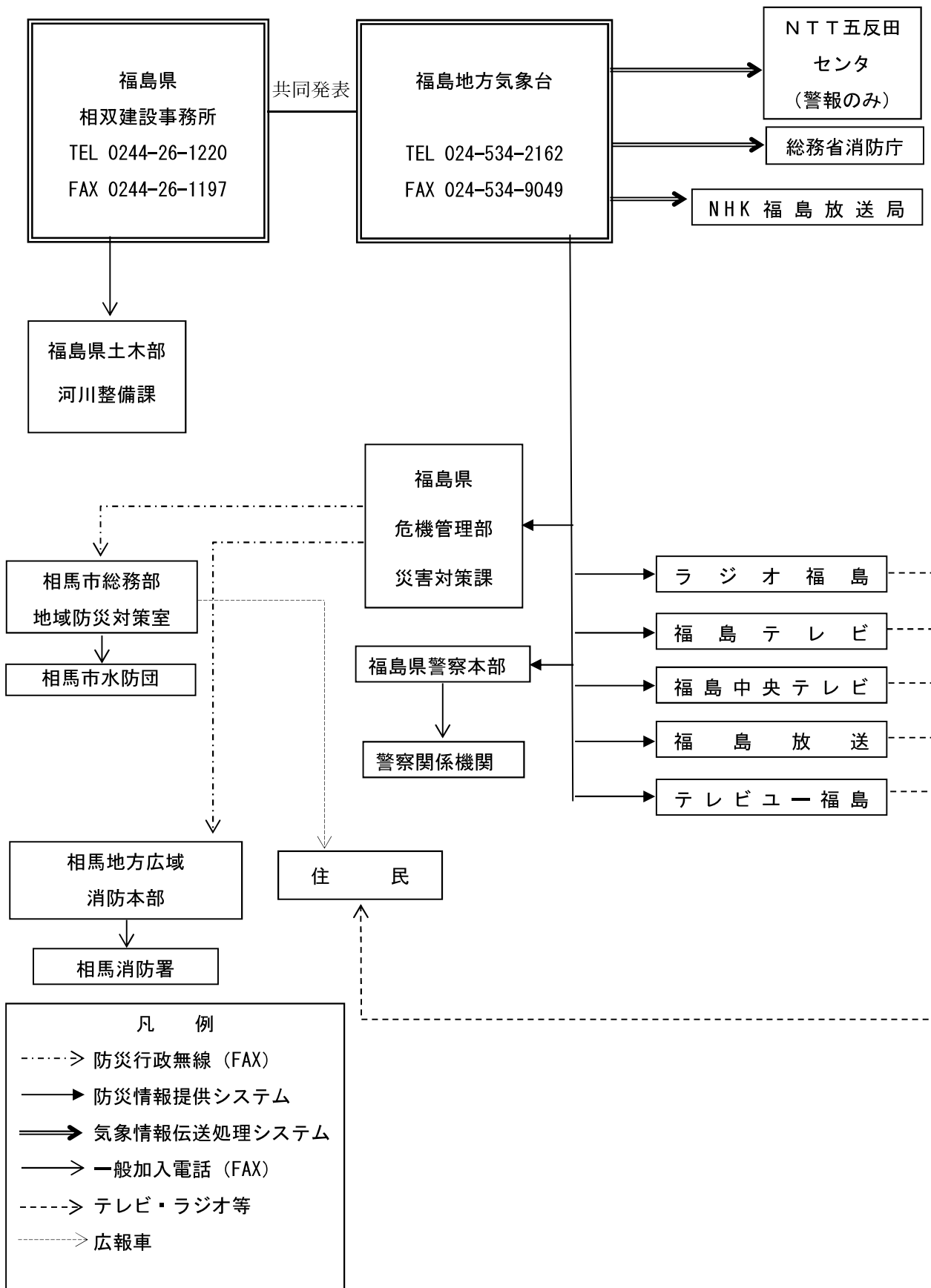
凡 例

- > 防災行政無線 (FAX)
- > 防災情報提供システム
- =====> 気象情報伝送処理システム
- > 一般加入電話 (FAX)
- > テレビ・ラジオ等
- .....> 広報車

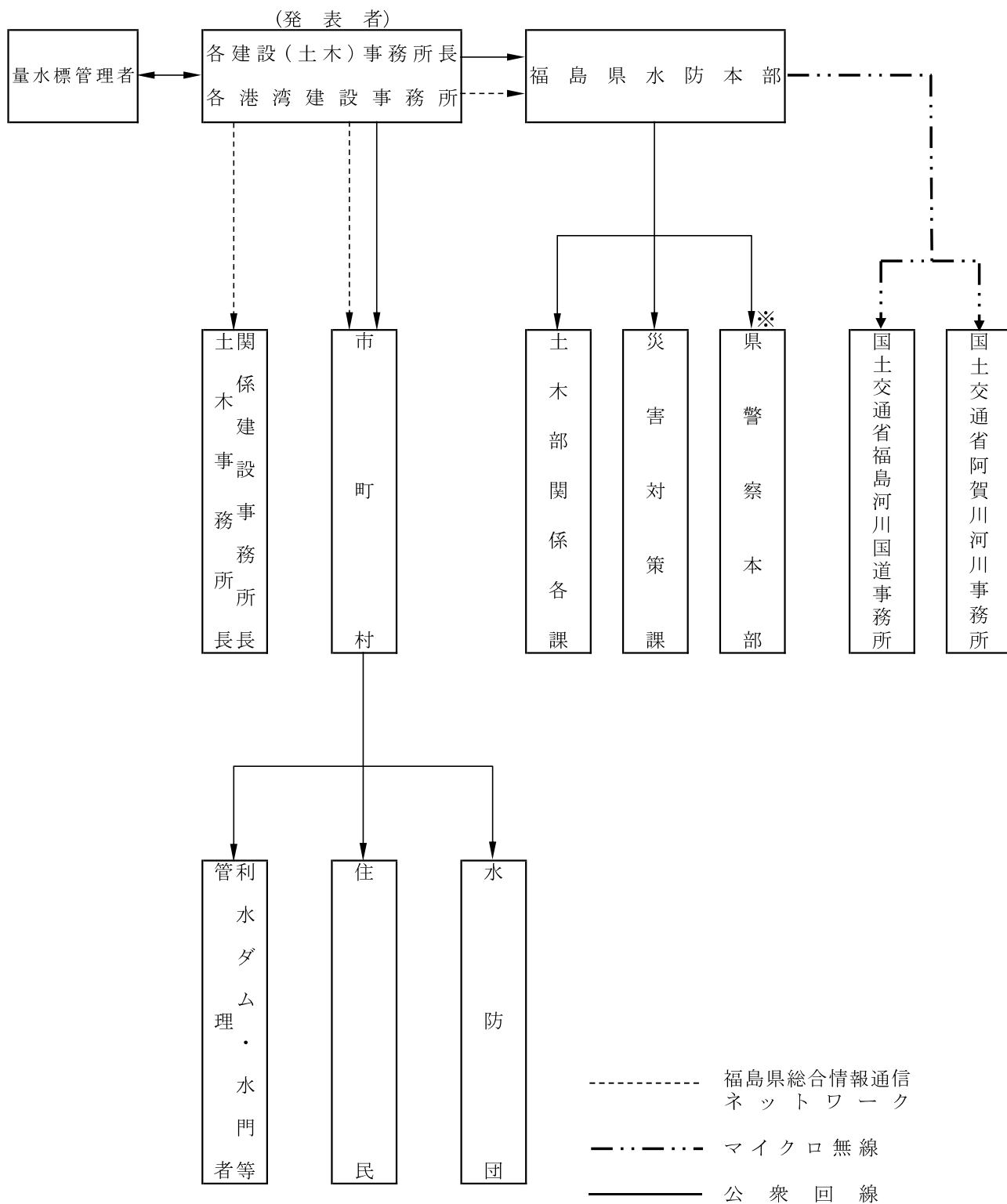
# 新田川洪水予報伝達系統図



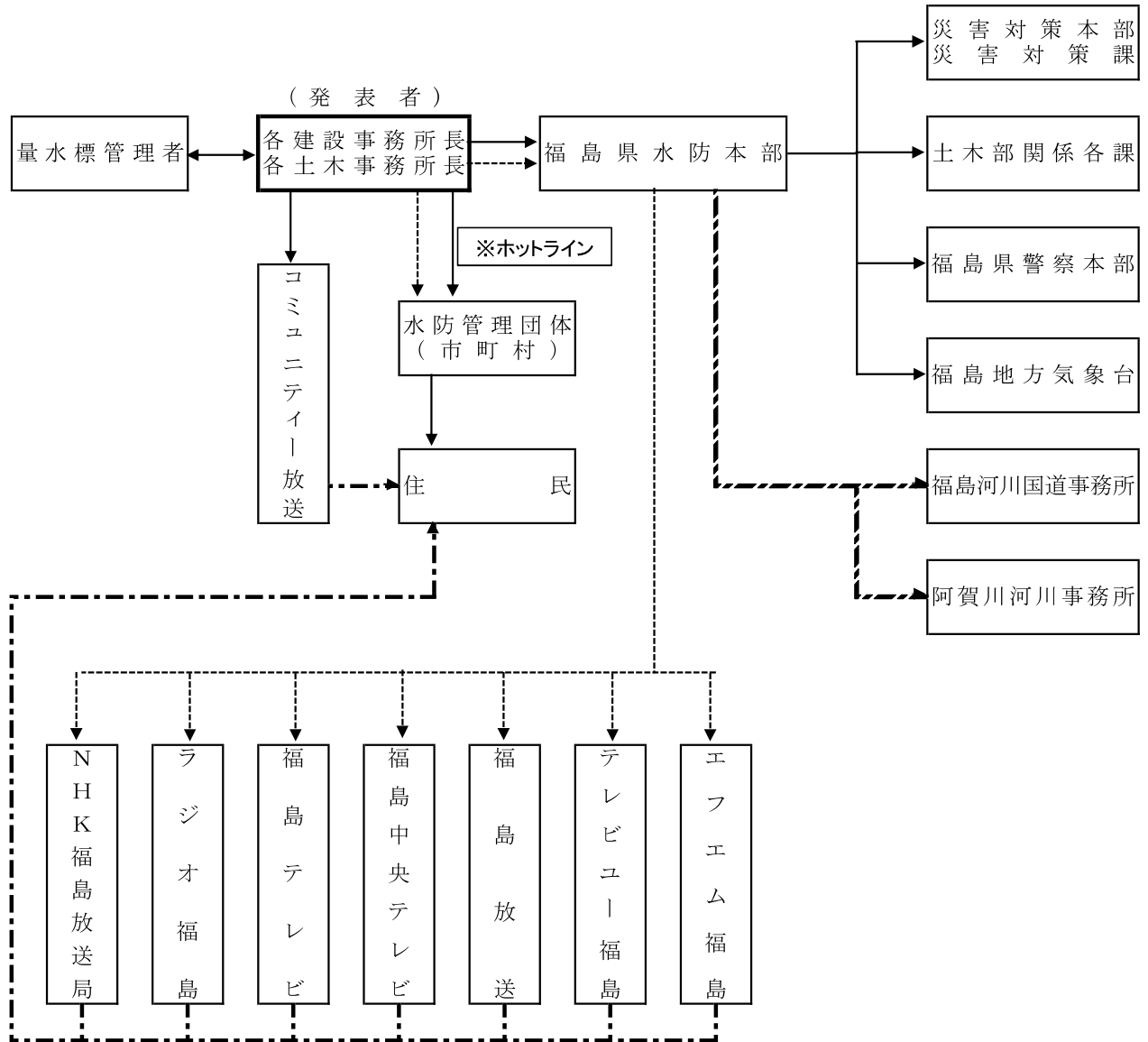
# 宇多川洪水予報伝達系統図



# 福島県水防警報伝達系統図



# 福島県避難判断水位伝達系統図



※ホットライン  
 避難判断水位・氾濫危険水位に達した（達することが確実な）時点で情報を共有する。

- 凡例
- 公衆回線
  - 福島県総合情報通信ネットワーク
  - - - - - マイクロ無線
  - ..... ラジオ・テレビ等



県指定 洪水予報河川・水位周知河川 設定水位一覧

洪水予報河川

| 河川名   | 観測所名    | 避難判断水位 | 氾濫危険水位 | 所管事務所名   | ホットライン実施事務所名 | 市町村名 |
|-------|---------|--------|--------|----------|--------------|------|
| 夏井川   | 小川水位観測所 | 3.00 m | 3.75 m | いわき建設事務所 | いわき建設事務所     | いわき市 |
|       | 鎌田水位観測所 | 6.35 m | 7.00 m |          |              | いわき市 |
| 新田川   | 原町水位観測所 | 3.50 m | 4.00 m | 相双建設事務所  | 相双建設事務所      | 南相馬市 |
| 宇多川   | 中村水位観測所 | 2.70 m | 3.40 m | 相双建設事務所  | 相双建設事務所      | 相馬市  |
| 計 3河川 | 4観測所    |        |        | 2事務所     | 2事務所         | 3市町村 |

水位周知河川

| 河川名          | 観測所名      | 避難判断水位 | 氾濫危険水位 | 所管事務所名   | ホットライン実施事務所名 | 市町村名 |
|--------------|-----------|--------|--------|----------|--------------|------|
| 八反田川         | 沖高水位観測所   | 1.90 m | 2.30 m | 県北建設事務所  | 県北建設事務所      | 福島市  |
| 松川           | 清水水位観測所   | 3.60 m | 3.85 m | 県北建設事務所  | 県北建設事務所      | 福島市  |
| 天戸川          | 天戸川水位観測所  | 3.85 m | 4.15 m | 県北建設事務所  | 県北建設事務所      | 福島市  |
| 大森川          | 大森水位観測所   | 1.91 m | 2.05 m | 県北建設事務所  | 県北建設事務所      | 福島市  |
| 濁川           | 永井川水位観測所  | 2.50 m | 2.80 m | 県北建設事務所  | 県北建設事務所      | 福島市  |
| 広瀬川<br>(その1) | 川俣雨量水位観測所 | 3.60 m | 3.90 m | 県北建設事務所  | 県北建設事務所      | 川俣町  |
| 伝樋川          | 東土橋水位観測所  | 1.80 m | 2.00 m | 保原土木事務所  | 保原土木事務所      | 伊達市  |
| 広瀬川<br>(その2) | 大関水位観測所   | 3.40 m | 3.60 m | 保原土木事務所  | 保原土木事務所      | 伊達市  |
| 東根川          | 保原水位観測所   | 1.60 m | 2.10 m | 保原土木事務所  | 保原土木事務所      | 伊達市  |
| 広瀬川<br>(その3) | 月館雨量水位観測所 | 2.40 m | 2.60 m | 保原土木事務所  | 保原土木事務所      | 伊達市  |
| 滝川           | 森山水位観測所   | 2.05 m | 2.35 m | 保原土木事務所  | 保原土木事務所      | 伊達市  |
|              |           |        |        |          |              | 国見町  |
| 佐久間川         | 伊達崎水位観測所  | 2.55 m | 2.85 m | 保原土木事務所  | 保原土木事務所      | 桑折町  |
|              |           |        |        |          |              | 国見町  |
| 産ヶ沢川         | 万正寺水位観測所  | 2.30 m | 2.55 m | 保原土木事務所  | 保原土木事務所      | 伊達市  |
|              |           |        |        |          |              | 桑折町  |
| 杉田川          | 杉田水位観測所   | 2.45 m | 2.75 m | 二本松土木事務所 | 二本松土木事務所     | 二本松市 |
|              |           |        |        |          |              | 大玉村  |
| 安達太良川        | 本宮水位観測所   | 2.11 m | 2.35 m | 二本松土木事務所 | 二本松土木事務所     | 本宮市  |
| 油井川          | 油井水位観測所   | 1.80 m | 2.30 m | 二本松土木事務所 | 二本松土木事務所     | 二本松市 |
| 五百川          | 荒井水位観測所   | 6.10 m | 6.40 m | 二本松土木事務所 | 二本松土木事務所     | 本宮市  |
|              |           |        |        |          | 県中建設事務所      | 郡山市  |
| 笹原川          | 成山水位観測所   | 3.33 m | 3.83 m | 県中建設事務所  | 県中建設事務所      | 郡山市  |
| 逢瀬川          | 富田水位観測所   | 3.00 m | 3.60 m | 県中建設事務所  | 県中建設事務所      | 郡山市  |
| 谷田川          | 田村水位観測所   | 5.16 m | 5.79 m | 県中建設事務所  | 県中建設事務所      | 郡山市  |

水位周知河川

| 河川名           | 観測所名      | 避難判断水位 | 氾濫危険水位 | 所管事務所名   | ホットライン実施事務所名 | 市町村名 |
|---------------|-----------|--------|--------|----------|--------------|------|
| 藤田川           | 日和田水位観測所  | 3.73 m | 4.14 m | 県中建設事務所  | 県中建設事務所      | 郡山市  |
| 牧野川           | 牧野水位観測所   | 3.15 m | 3.50 m | 三春土木事務所  | 三春土木事務所      | 田村市  |
| 大滝根川          | 中島水位観測所   | 3.50 m | 4.20 m | 三春土木事務所  | 三春土木事務所      | 田村市  |
| 右支夏井川         | 小野新町水位観測所 | 3.10 m | 3.40 m | 三春土木事務所  | 三春土木事務所      | 小野町  |
| 桜川            | 雁木田水位観測所  | 0.93 m | 1.03 m | 三春土木事務所  | 三春土木事務所      | 三春町  |
| 釈迦堂川          | 西川水位観測所   | 4.90 m | 5.70 m | 須賀川土木事務所 | 須賀川土木事務所     | 須賀川市 |
| 滑川            | 関下水位観測所   | 2.24 m | 2.76 m | 須賀川土木事務所 | 須賀川土木事務所     | 須賀川市 |
| 社川<br>(その1)   | 福貴作水位観測所  | 3.30 m | 3.50 m | 石川土木事務所  | 県南建設事務所      | 白河市  |
|               |           |        |        |          | 棚倉土木事務所      | 棚倉町  |
|               |           |        |        |          | 石川土木事務所      | 浅川町  |
|               |           |        |        |          |              | 石川町  |
| 今出川           | 石川水位観測所   | 3.10 m | 3.90 m | 石川土木事務所  | 石川土木事務所      | 石川町  |
| 北須川           | 石川水位観測所   | 3.10 m | 3.90 m | 石川土木事務所  | 石川土木事務所      | 石川町  |
| 阿武隈川<br>(その2) | 白河水位観測所   | 2.10 m | 2.40 m | 県南建設事務所  | 県南建設事務所      | 西郷村  |
|               |           |        |        |          |              | 白河市  |
|               |           |        |        |          |              | 白河市  |
|               | 泉崎村       |        |        |          |              |      |
|               | 中島村       |        |        |          |              |      |
|               | 矢吹町       |        |        |          |              |      |
|               | 石川土木事務所   | 石川町    |        |          |              |      |
| 社川<br>(その2)   | 中寺水位観測所   | 2.90 m | 3.20 m | 県南建設事務所  | 県南建設事務所      | 白河市  |
|               |           |        |        |          |              | 白河市  |
|               | 社川水位観測所   | 3.00 m | 3.20 m |          | 棚倉土木事務所      | 棚倉町  |
|               |           |        |        |          | 石川土木事務所      | 浅川町  |
| 谷津田川          | 乙姫橋水位観測所  | 1.40m  | 1.70m  | 県南建設事務所  | 県南建設事務所      | 白河市  |
|               |           |        |        |          |              | 西郷村  |
| 堀川            | 一ノ又水位観測所  | 2.00m  | 2.20m  | 県南建設事務所  | 県南建設事務所      | 白河市  |
|               |           |        |        |          |              | 西郷村  |
| 隈戸川           | 大信水位観測所   | 3.00m  | 3.40m  | 県南建設事務所  | 県南建設事務所      | 白河市  |

水位周知河川

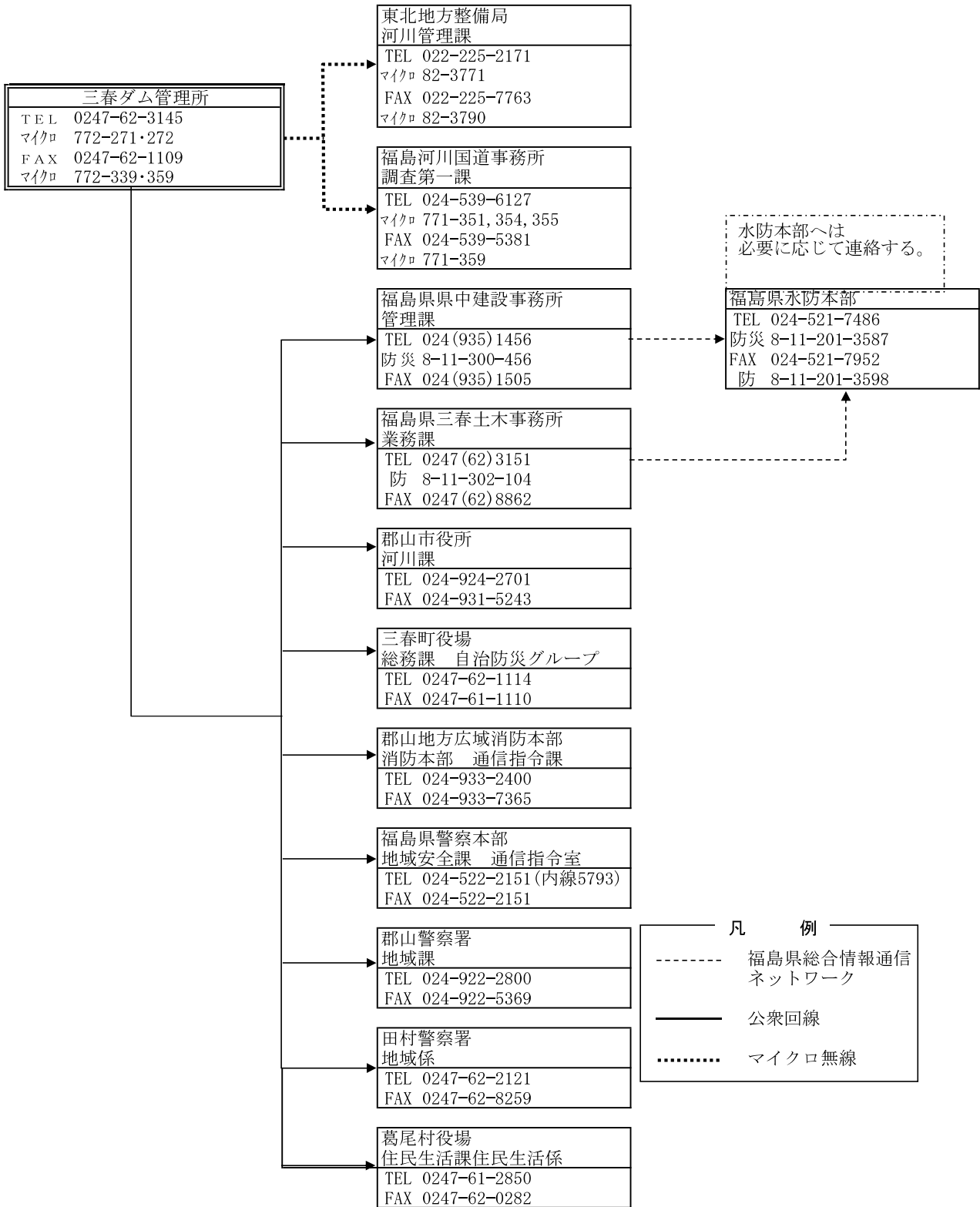
| 河川名 | 観測所名              | 避難判断水位 | 氾濫危険水位 | 所管事務所名    | ホットライン実施事務所名 | 市町村名  |
|-----|-------------------|--------|--------|-----------|--------------|-------|
| 久慈川 | 大町水位観測所           | 3.29 m | 3.49 m | 棚倉土木事務所   | 棚倉土木事務所      | 棚倉町   |
|     |                   |        |        |           |              | 塙町    |
|     | 滝ノ沢雨量水位観測所        | 3.51 m | 3.68 m |           |              | 塙町    |
|     |                   |        |        |           |              | 矢祭町   |
| 川上川 | 板庭雨量水位観測所         | 2.00 m | 2.40 m |           |              | 塙町    |
| 宮川  | 高田雨量水位観測所         |        | 1.75 m | 会津若松建設事務所 | 会津若松建設事務所    | 会津若松市 |
|     |                   |        |        |           |              | 会津美里町 |
|     |                   |        |        |           |              | 会津坂下町 |
|     | 開津水位観測所           | 3.31 m | 3.51 m |           |              | 会津若松市 |
|     |                   |        |        |           |              | 会津美里町 |
|     |                   |        |        |           |              | 会津坂下町 |
| 湯川  | 湯川橋水位観測所          | 1.50 m | 1.80 m | 会津若松建設事務所 | 会津若松建設事務所    | 会津若松市 |
| 田付川 | 高吉水位観測所           | 1.70 m | 2.13 m | 喜多方建設事務所  | 喜多方建設事務所     | 喜多方市  |
| 大塩川 | 熊倉水位観測所           | 2.63 m | 3.03 m | 喜多方建設事務所  | 喜多方建設事務所     | 喜多方市  |
| 濁川  | 日中ダム<br>山郷道下水位観測所 | 2.80 m | 3.10 m | 喜多方建設事務所  | 喜多方建設事務所     | 喜多方市  |
| 日橋川 | 東大橋水位観測所          | 3.50 m | 4.00 m | 喜多方建設事務所  | 喜多方建設事務所     | 喜多方市  |
| 長瀬川 | 新堀向水位観測所          | 2.17 m | 2.35 m | 猪苗代土木事務所  | 猪苗代土木事務所     | 猪苗代町  |
|     | 月輪水位観測所           | 2.84 m | 3.87 m |           |              | 猪苗代町  |
| 阿賀川 | 田島水位観測所           | 3.50 m | 3.80 m | 南会津建設事務所  | 南会津建設事務所     | 南会津町  |
|     | 関本水位観測所           | 2.10 m | 2.30 m |           |              | 南会津町  |
| 伊南川 | 浜野雨量水位観測所         | 3.88 m | 4.41 m | 山口土木事務所   | 山口土木事務所      | 南会津町  |
|     | 山口水位観測所           | 3.62 m | 4.86 m |           |              | 南会津町  |
|     |                   |        |        |           |              | 只見町   |
|     | 楢戸水位観測所           | 3.44 m | 4.07 m |           |              | 只見町   |

水位周知河川

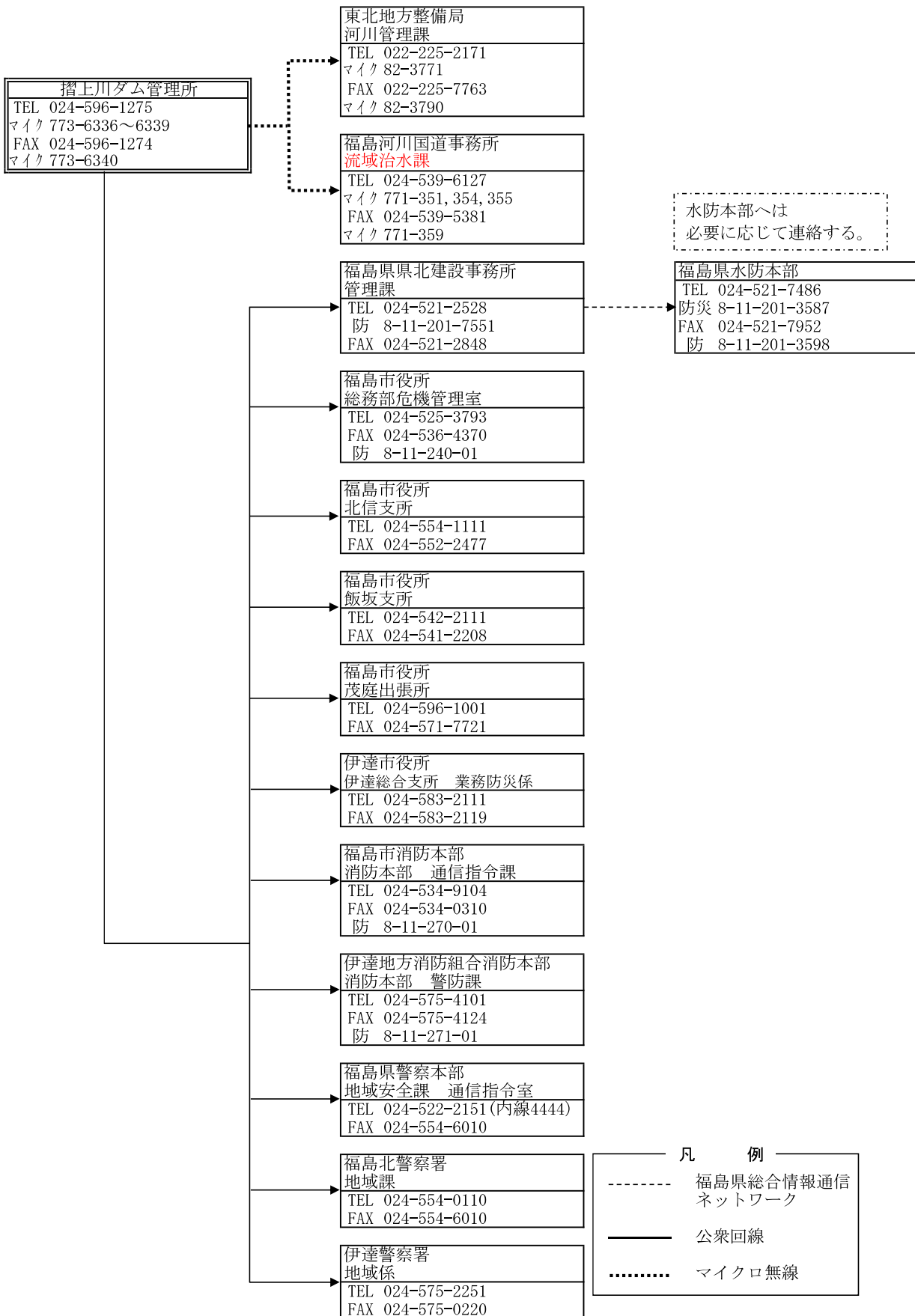
| 河川名    | 観測所名      | 避難判断水位 | 氾濫危険水位 | 所管事務所名   | ホットライン実施事務所名 | 市町村名       |
|--------|-----------|--------|--------|----------|--------------|------------|
| 小泉川    | 高池水位観測所   | 2.20 m | 2.56 m | 相双建設事務所  | 相双建設事務所      | 相馬市        |
| 真野川    | 水防小島田堰観測所 | 3.60 m | 4.30 m | 相双建設事務所  | 相双建設事務所      | 南相馬市       |
| 小高川    | 小高水位観測所   | 2.80 m | 3.00 m | 相双建設事務所  | 相双建設事務所      | 南相馬市       |
| 地藏川    | 塚部水位観測所   | 2.00 m | 2.40 m | 相双建設事務所  | 相双建設事務所      | 相馬市<br>新地町 |
| 太田川    | 太田水位観測所   | 1.30 m | 1.70 m | 相双建設事務所  | 相双建設事務所      | 南相馬市       |
| 請戸川    | 請戸雨量水位観測所 | 4.10 m | 4.30 m | 富岡土木事務所  | 富岡土木事務所      | 浪江町        |
| 高瀬川    | 高瀬水位観測所   | 3.30 m | 3.60 m | 富岡土木事務所  | 富岡土木事務所      | 浪江町        |
| 富岡川    | 富岡水位観測所   | 1.80 m | 2.20 m | 富岡土木事務所  | 富岡土木事務所      | 富岡町        |
| 木戸川    | 木戸水位観測所   | 3.00 m | 3.40 m | 富岡土木事務所  | 富岡土木事務所      | 檜葉町        |
| 大久川    | 大久水位観測所   | 2.00 m | 2.30 m | いわき建設事務所 | いわき建設事務所     | いわき市       |
| 仁井田川   | 戸田水位観測所   | 3.02 m | 3.21 m | いわき建設事務所 | いわき建設事務所     | いわき市       |
| 新川     | 梅本水位観測所   | 4.58 m | 5.01 m | いわき建設事務所 | いわき建設事務所     | いわき市       |
| 好間川    | 好間水位観測所   | 2.40 m | 2.58 m | いわき建設事務所 | いわき建設事務所     | いわき市       |
| 滑津川    | 上高久水位観測所  | 2.20 m | 2.40 m | いわき建設事務所 | いわき建設事務所     | いわき市       |
| 藤原川    | 下船尾水位観測所  | 3.01 m | 3.46 m | いわき建設事務所 | いわき建設事務所     | いわき市       |
|        | 南富岡水位観測所  | 3.24 m | 3.44 m | いわき建設事務所 | いわき建設事務所     | いわき市       |
| 矢田川    | 鹿島水位観測所   | 3.90 m | 4.20 m | いわき建設事務所 | いわき建設事務所     | いわき市       |
| 鮫川     | 松原水位観測所   | 4.70 m | 5.30 m | 勿来土木事務所  | いわき建設事務所     | いわき市       |
| 蛭田川    | 窪田水位観測所   | 3.07 m | 3.31 m | 勿来土木事務所  | いわき建設事務所     | いわき市       |
| 計 60河川 | 72 観測所    |        |        | 18 事務所   | 17 事務所       | 37 市町村     |

# ○ダム等に関する放流連絡系統図

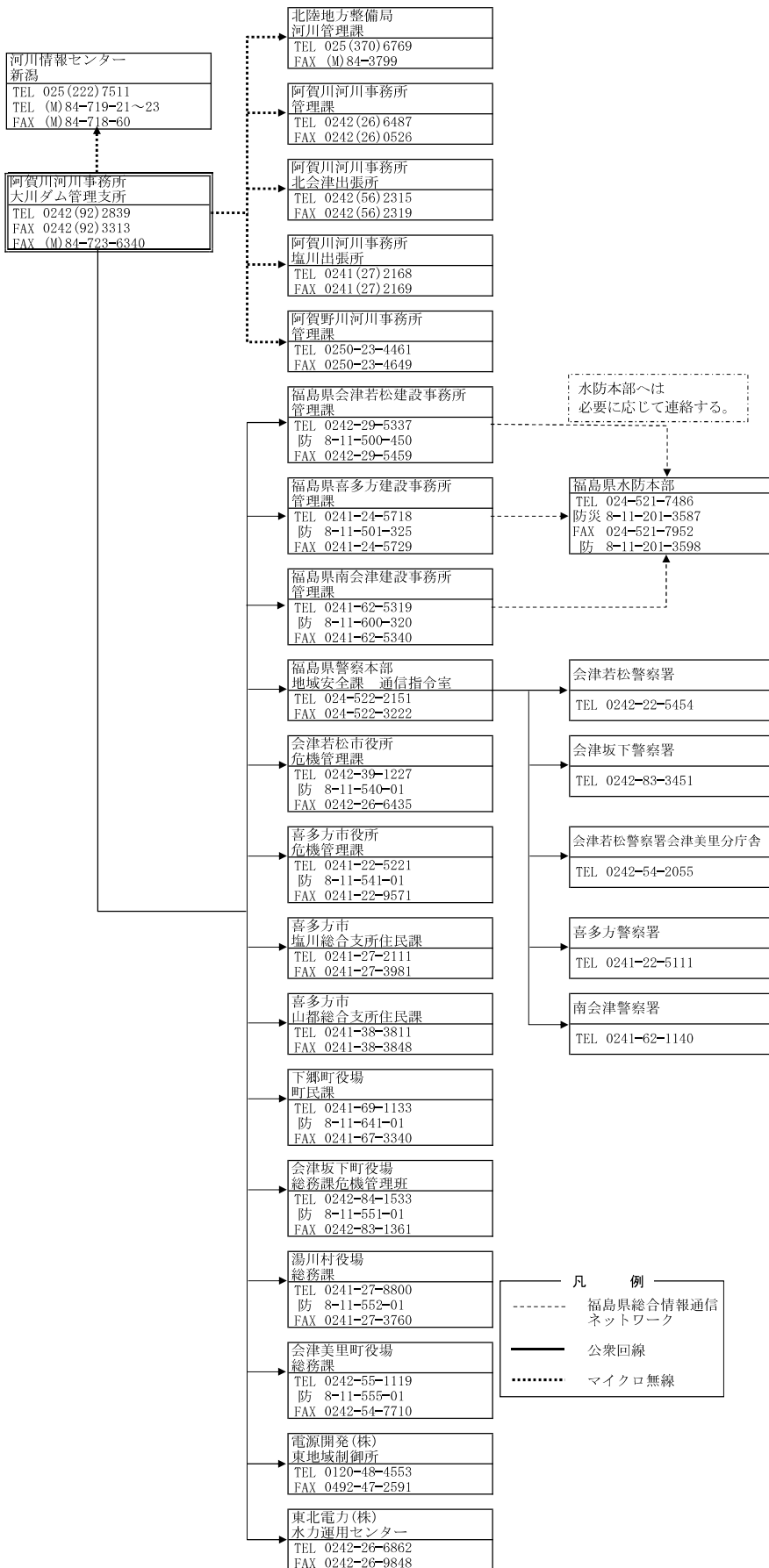
## 三春ダム放流通報系統図



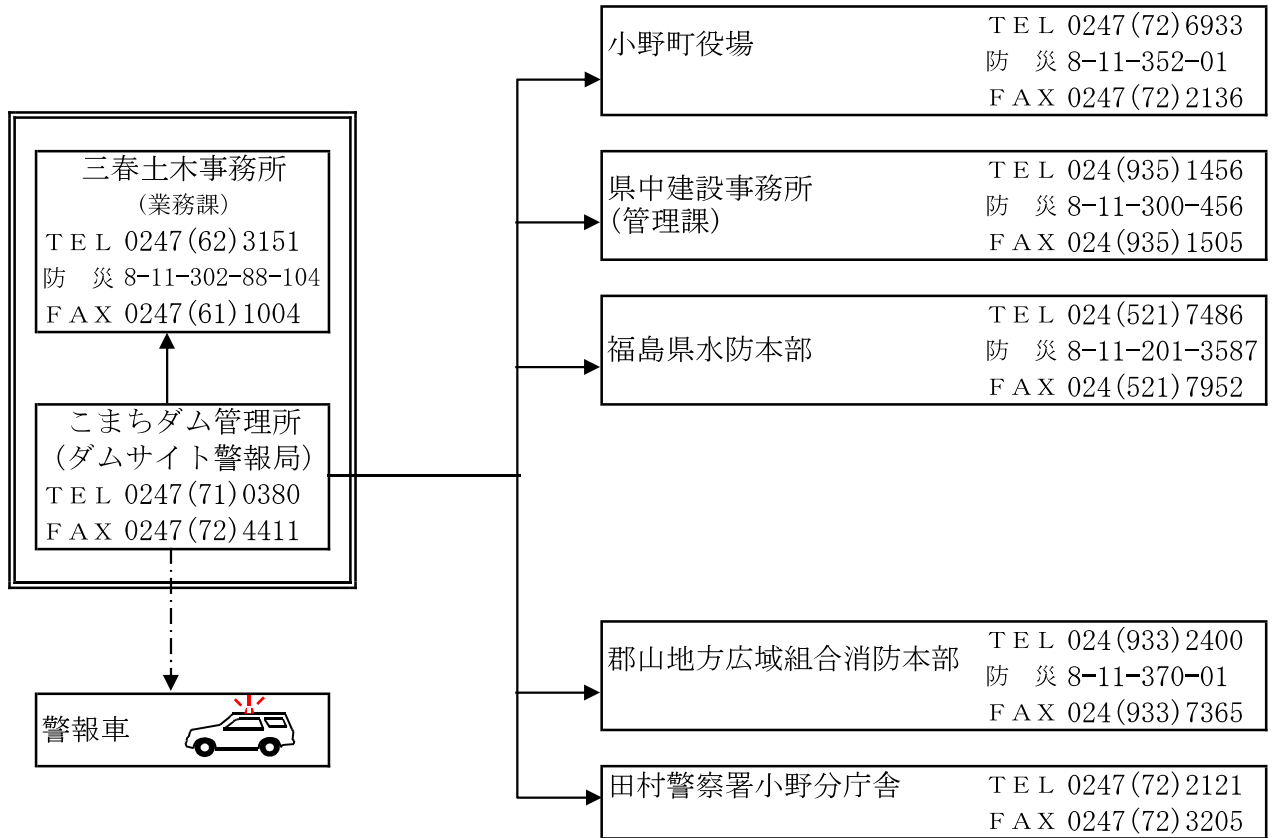
### 摺上川ダム放流通報系統図



### 大川ダム放流通報系統図



# こまちダム放流連絡系統図



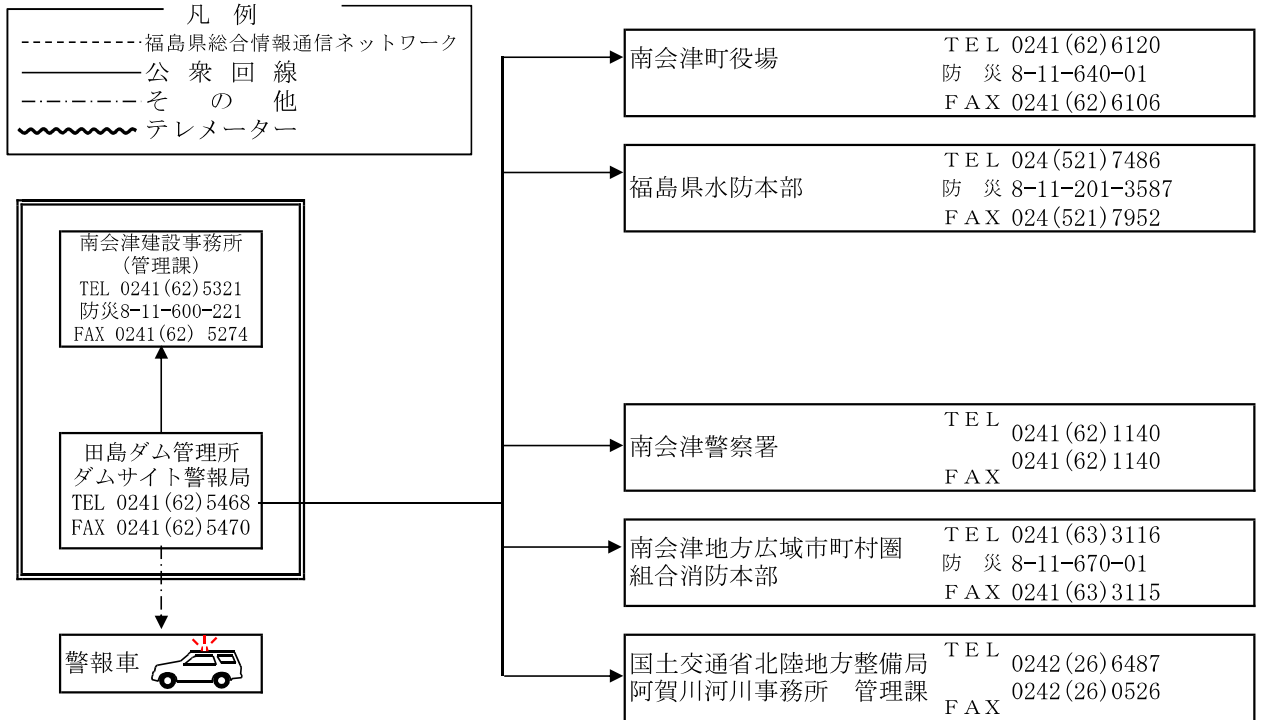
凡 例

—— 公衆電話

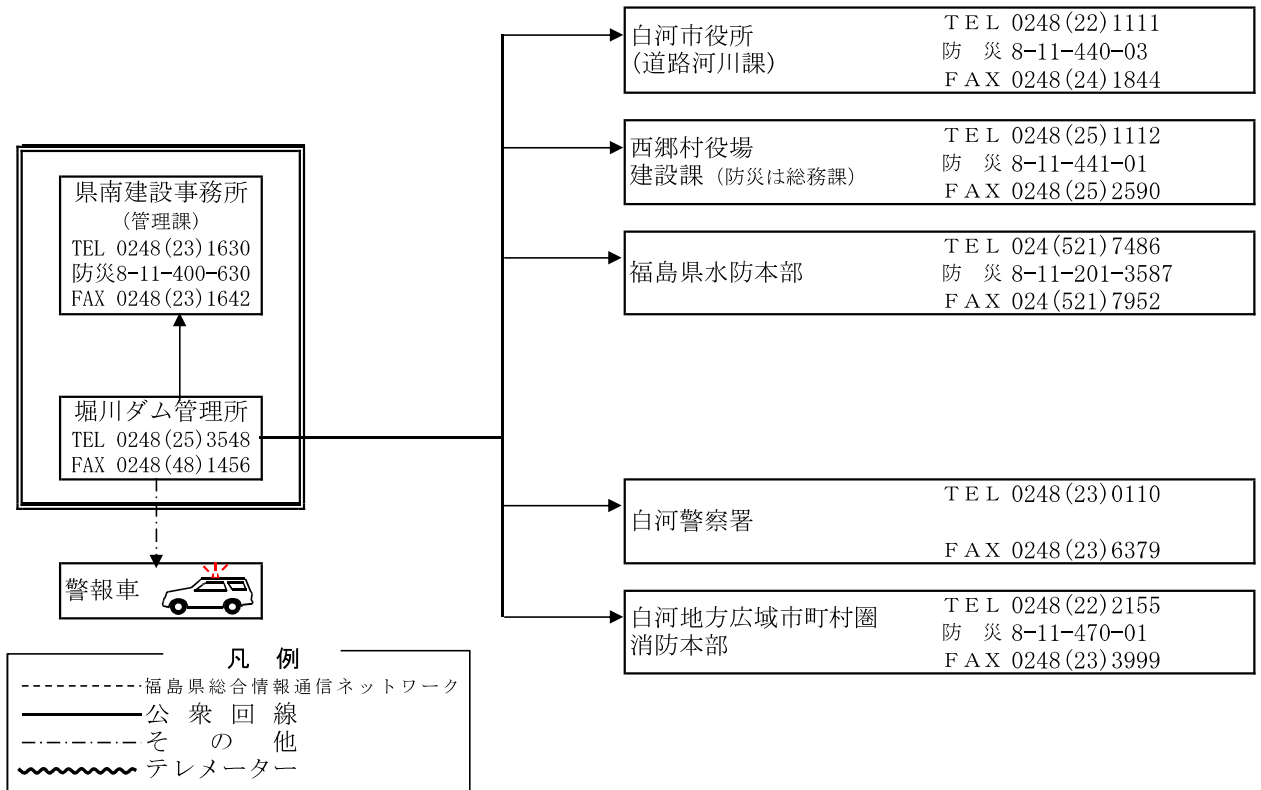
- - - - - その他の無線



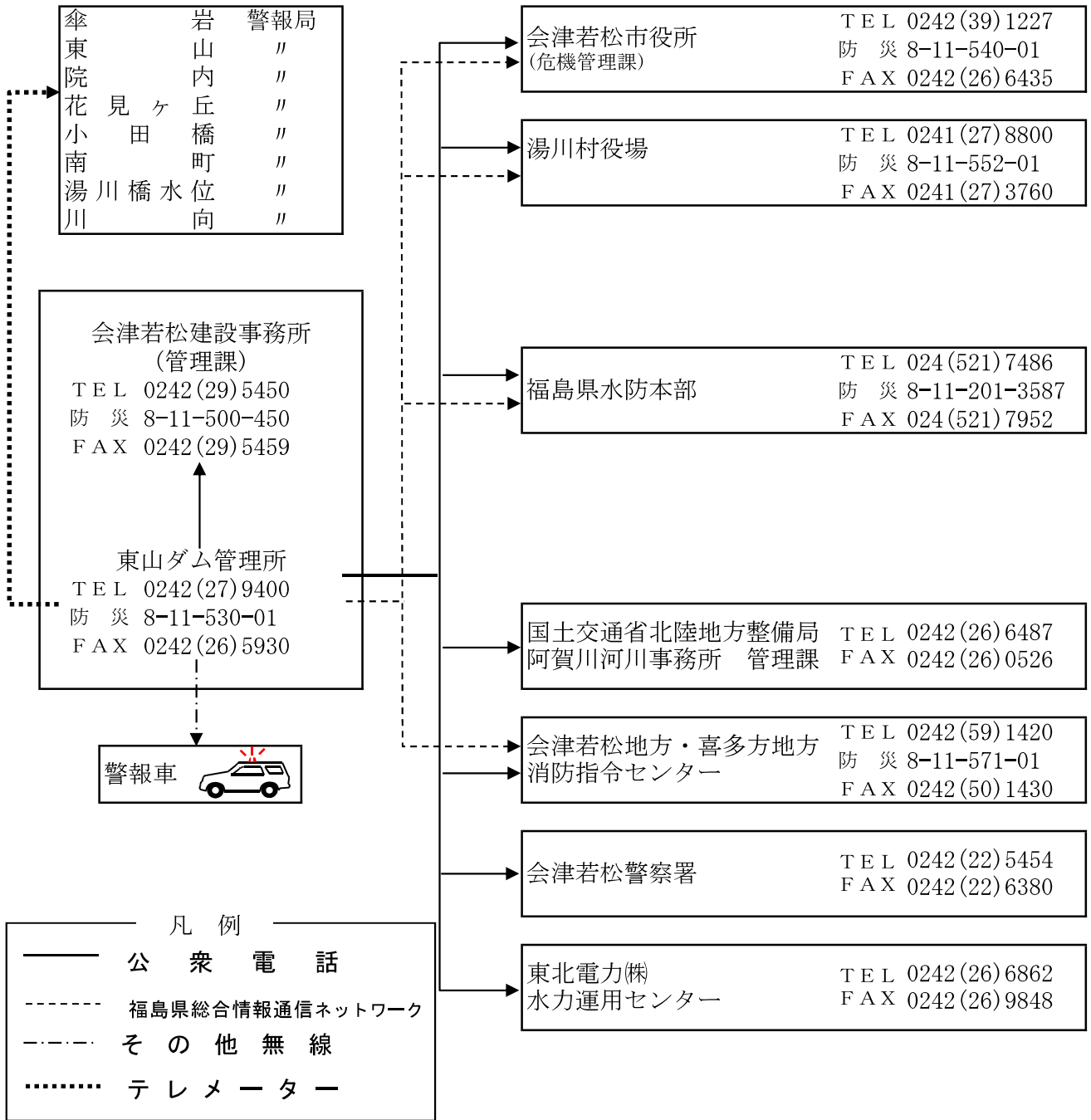
田島ダム放流連絡系統図



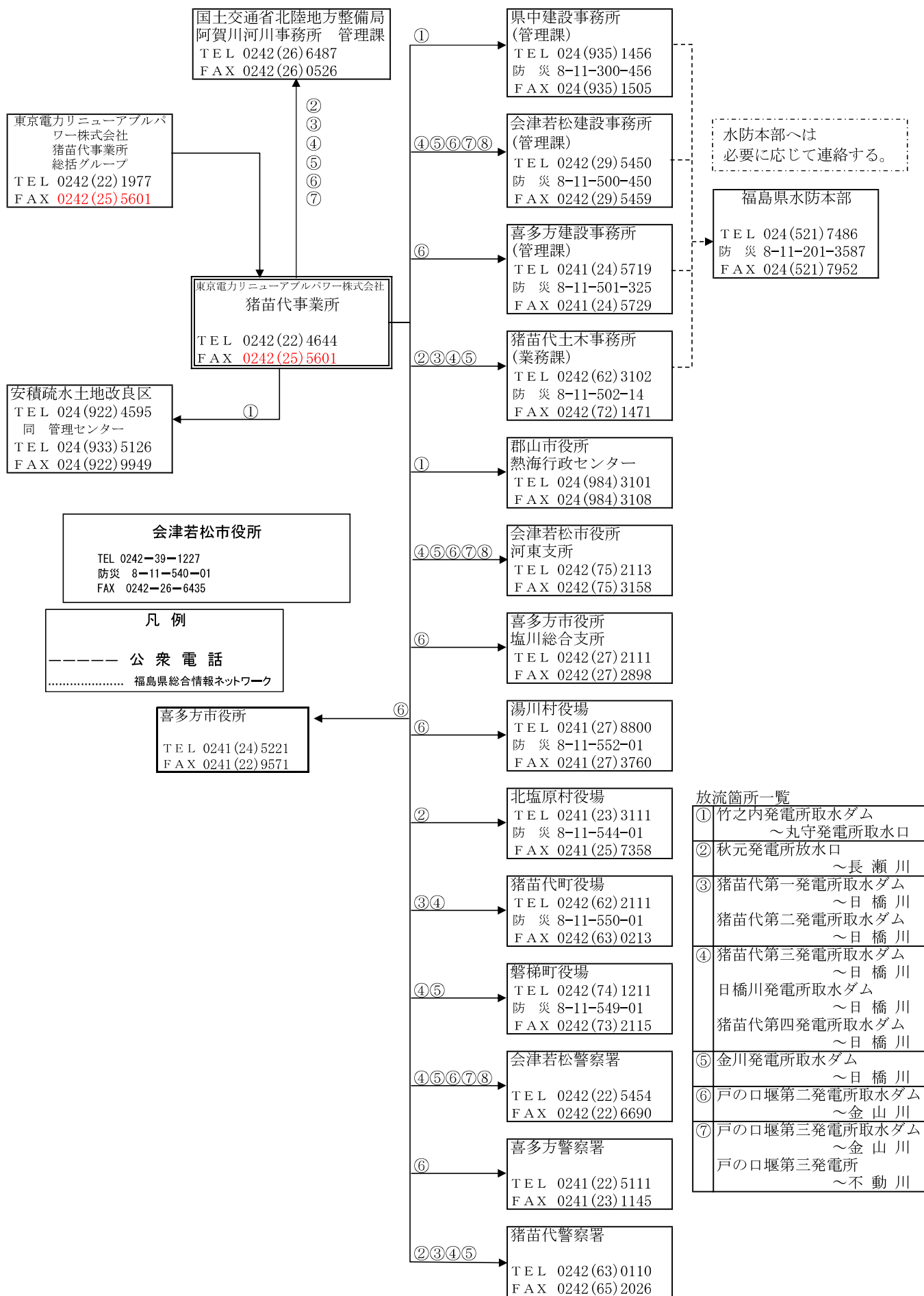
堀川ダム放流連絡系統図



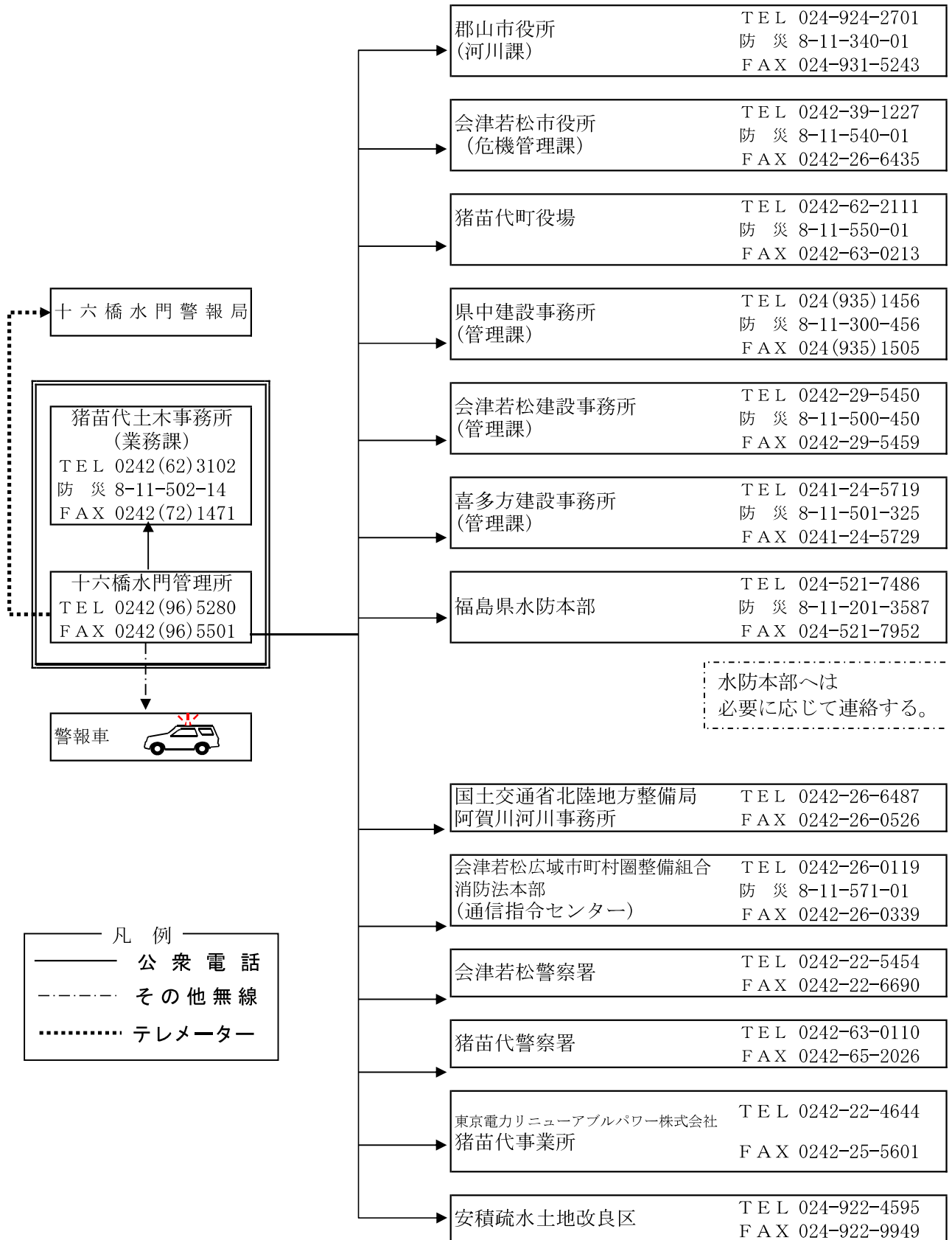
東山ダムからの放流連絡系統図



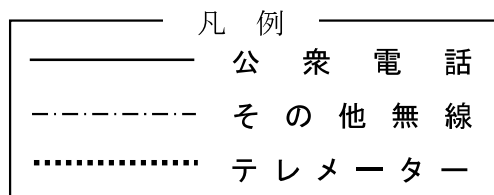
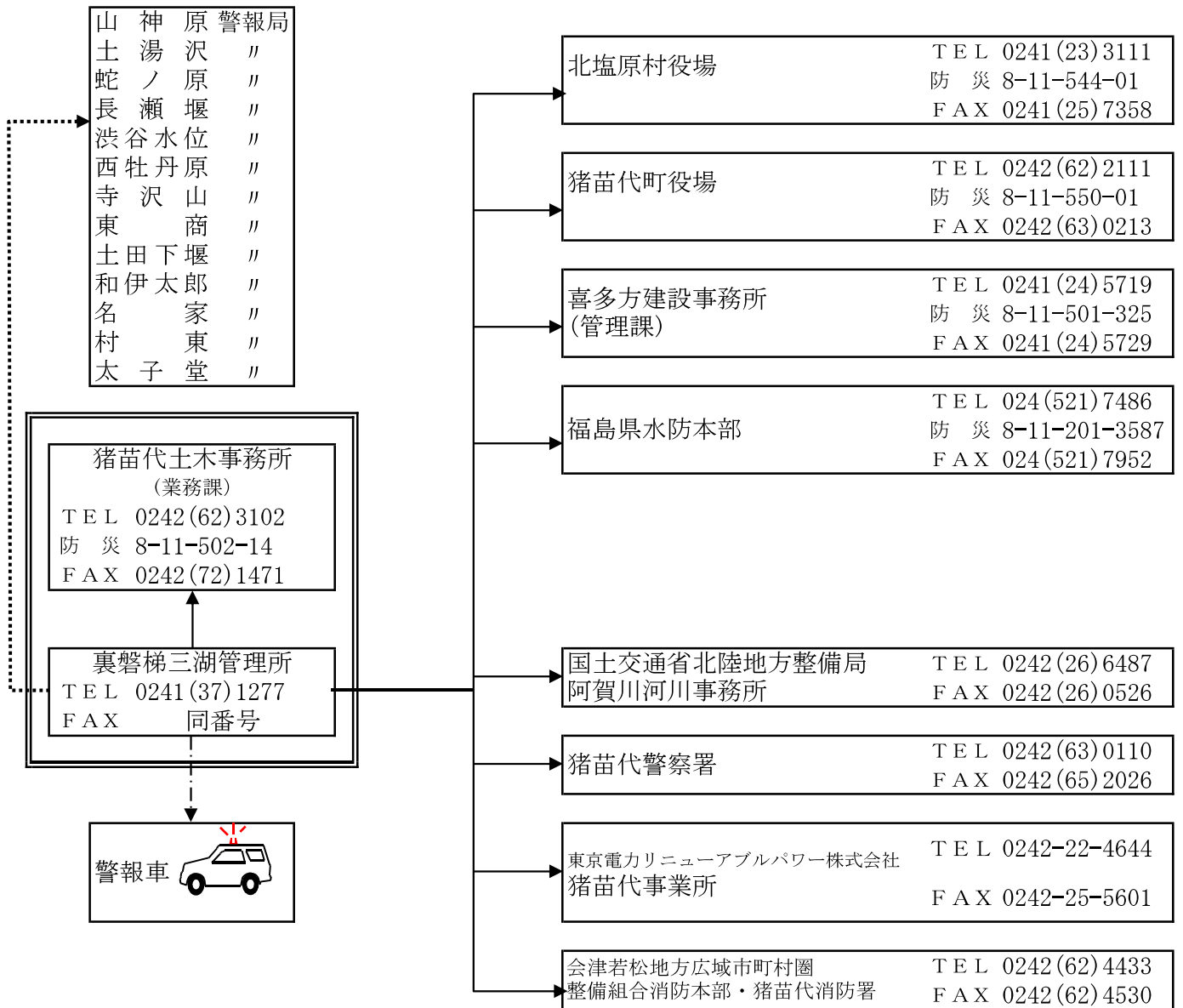
# 猪苗代湖放流連絡系統図(1)



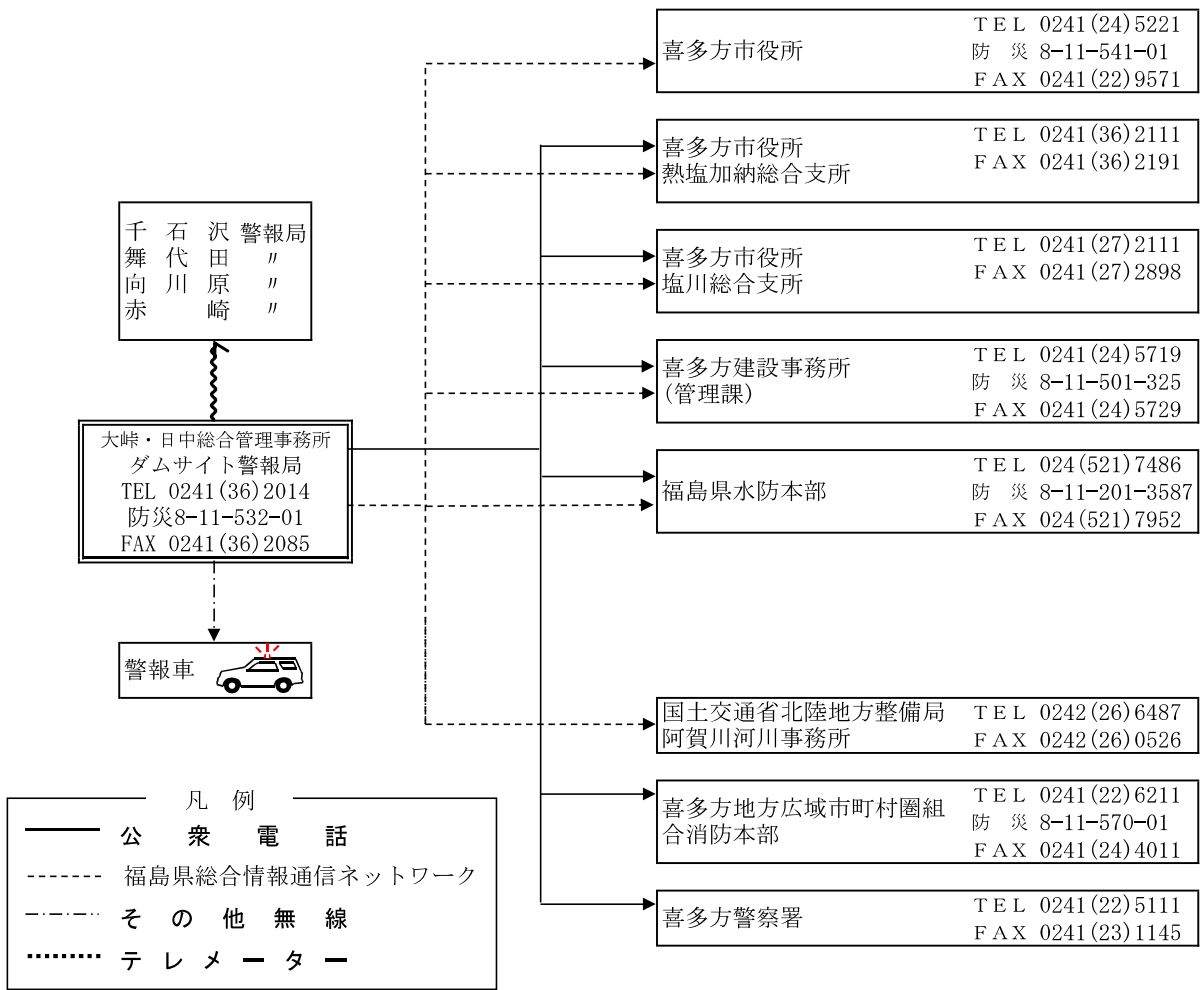
## 猪苗代湖からの放流連絡系統図（２） （十六橋水門）



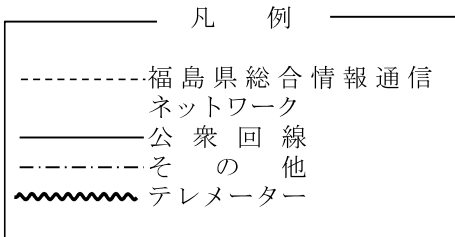
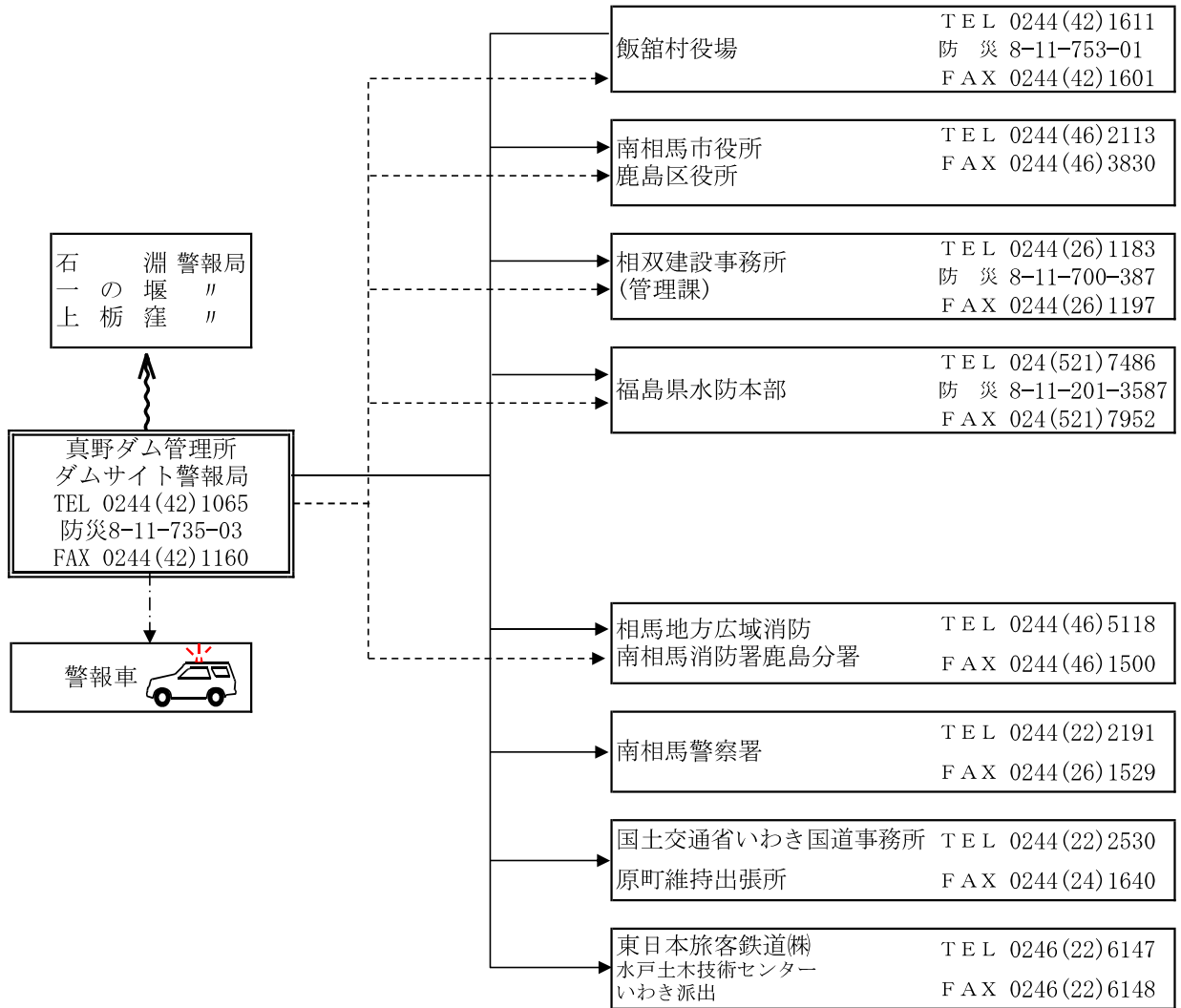
## 裏磐梯三湖からの放流連絡系統図



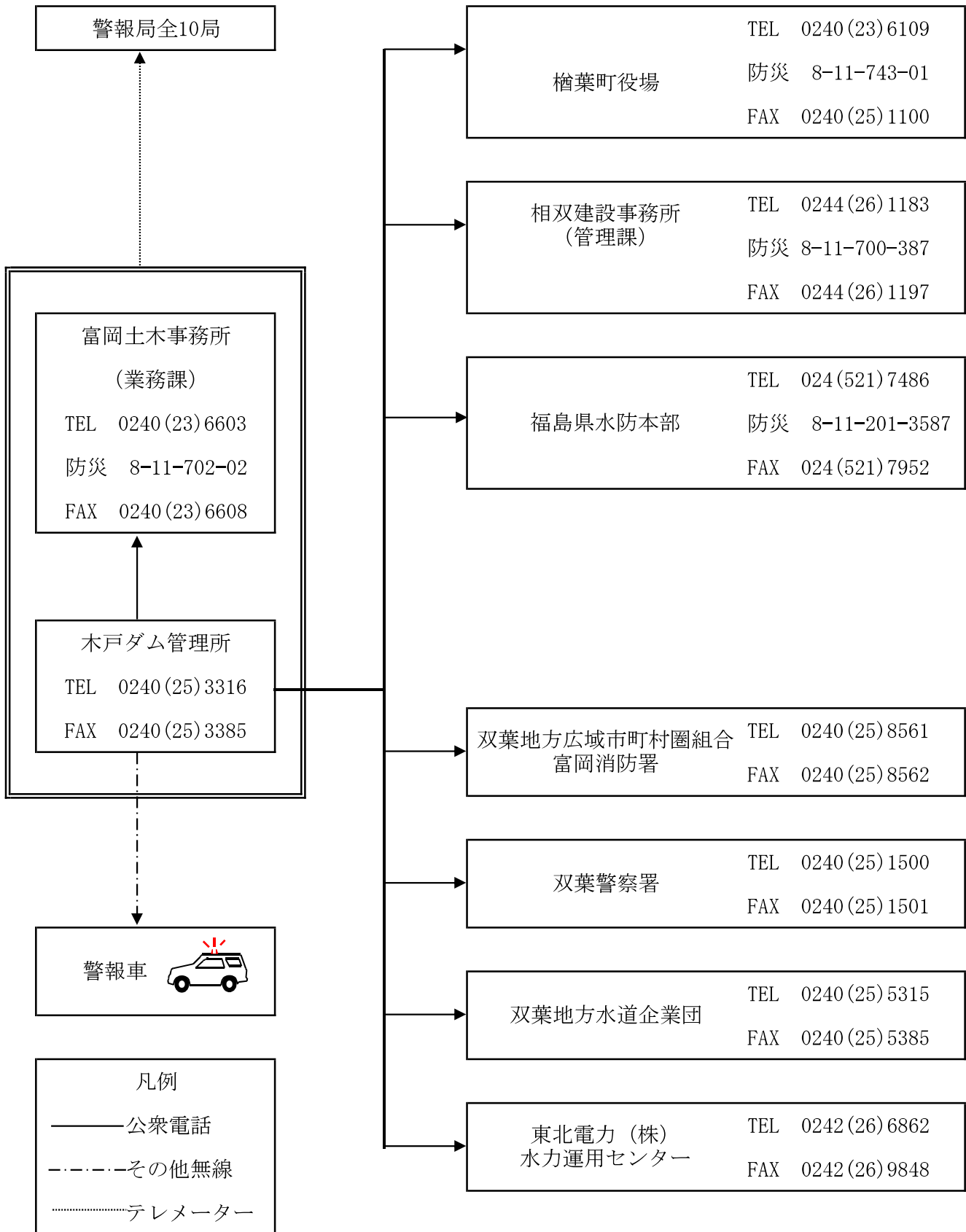
日 中 ダ ム 放 流 連 絡 系 統 図



真野ダム放流連絡系統図

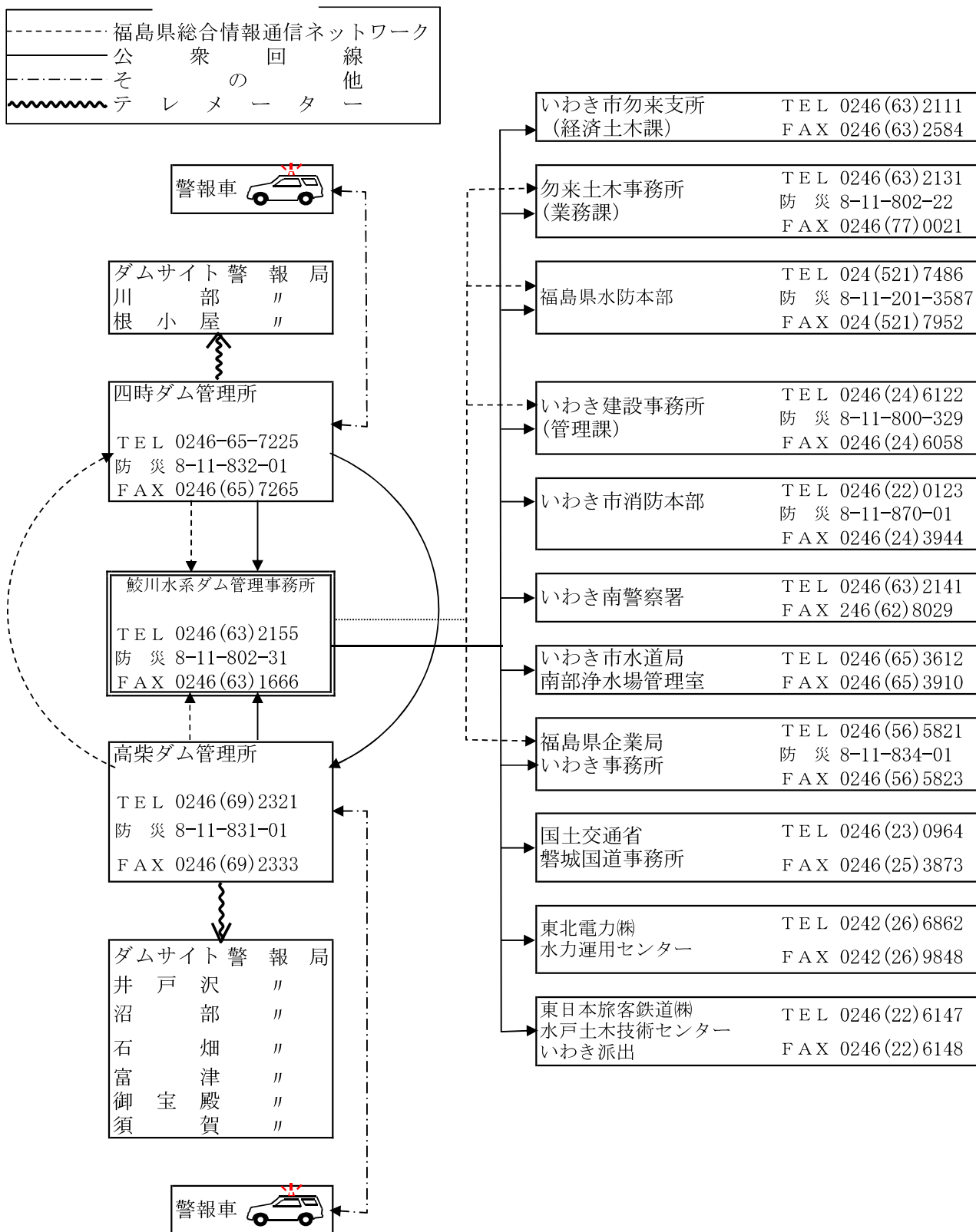


# 木戸ダム放流連絡系統図

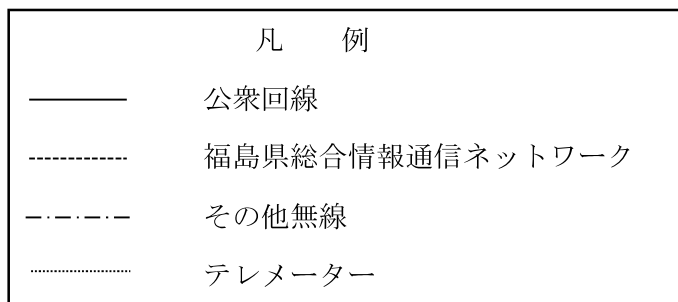
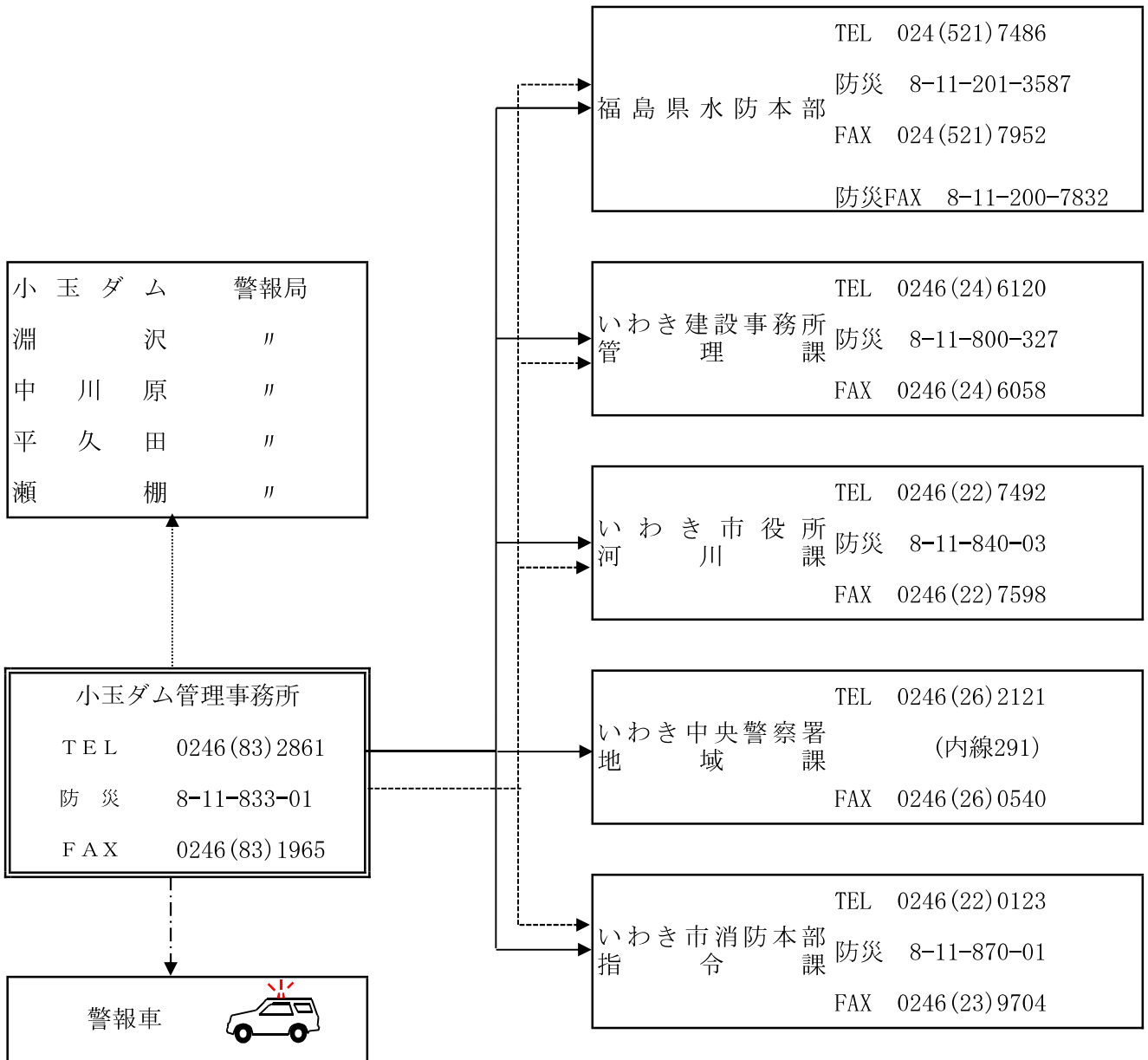




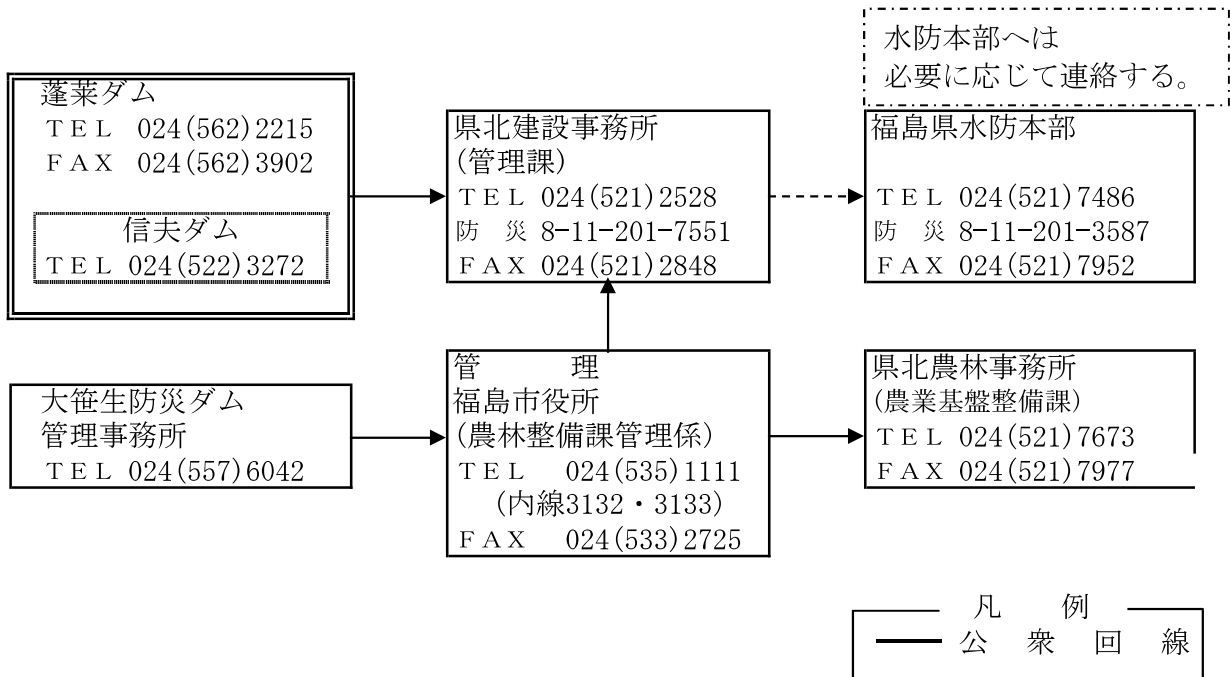
# 鮫川水系ダム管理事務所放流連絡系統図



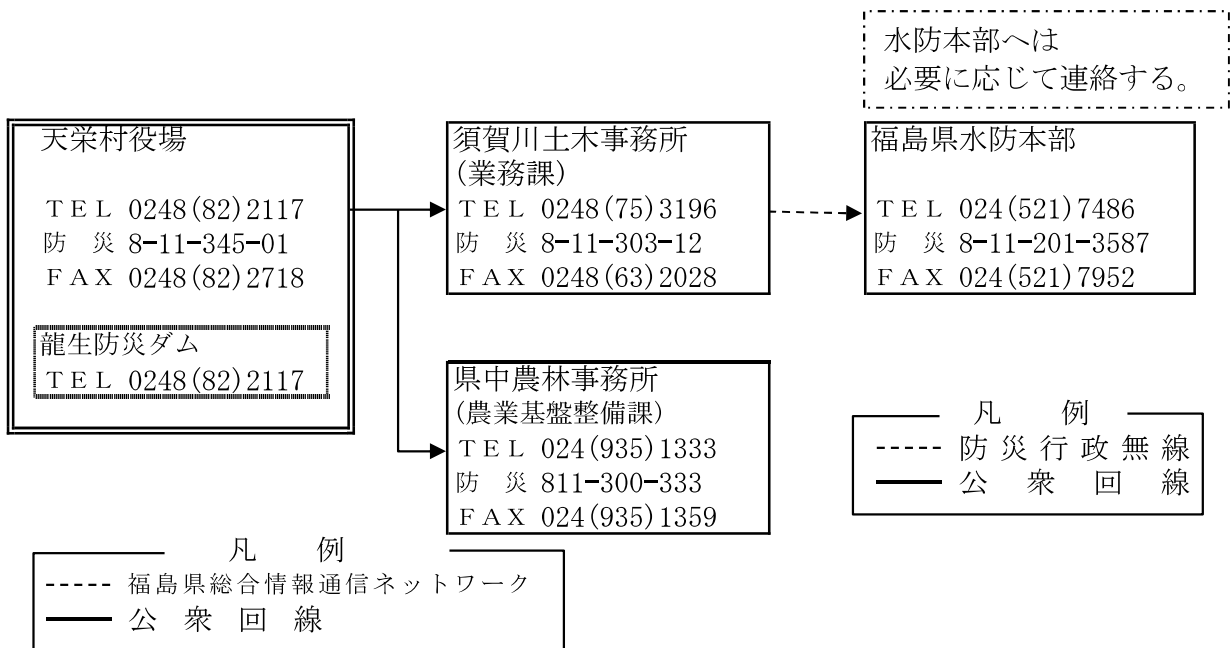
# 小玉ダム放流連絡系統図



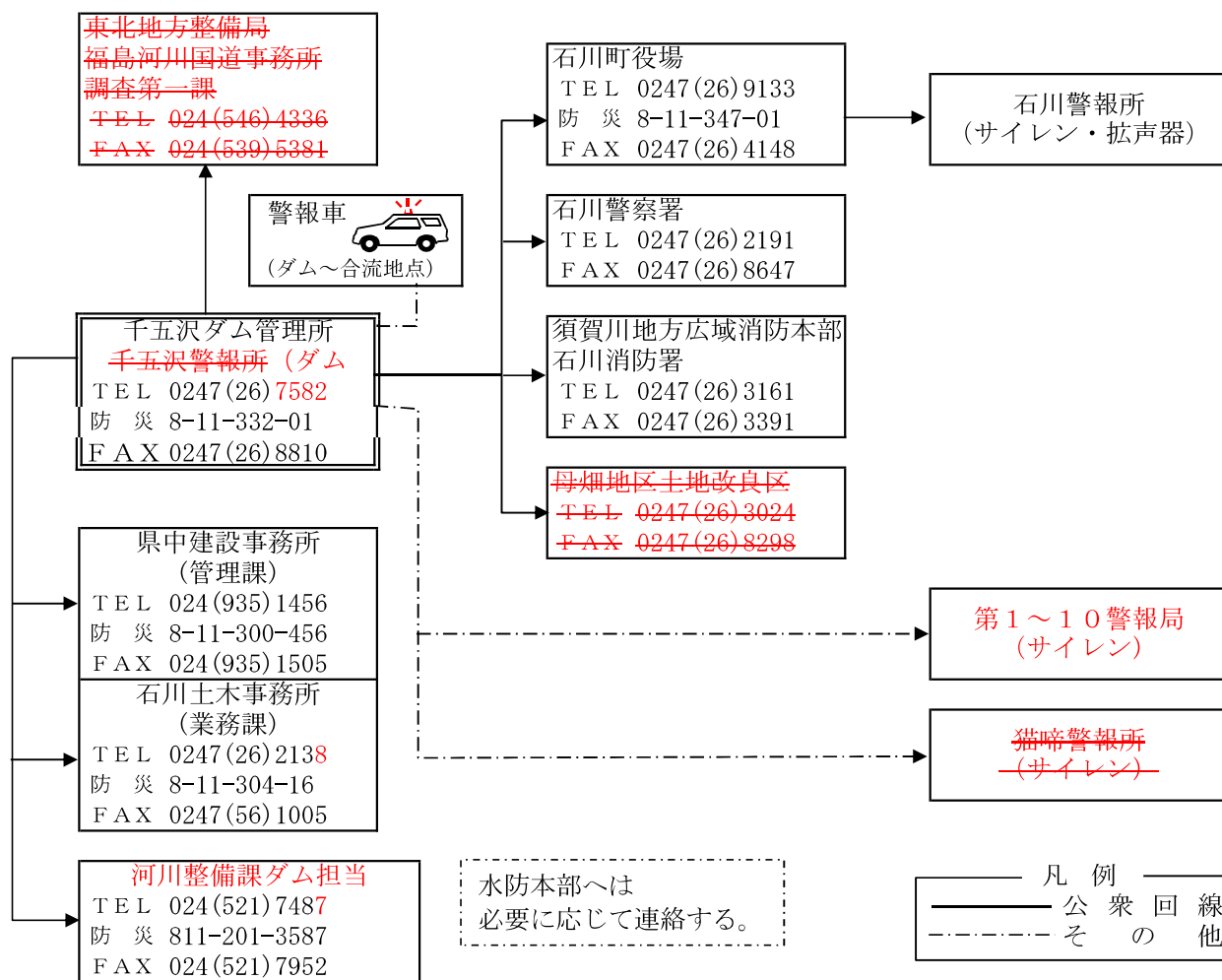
### 県北建設事務所管内放流連絡系統図



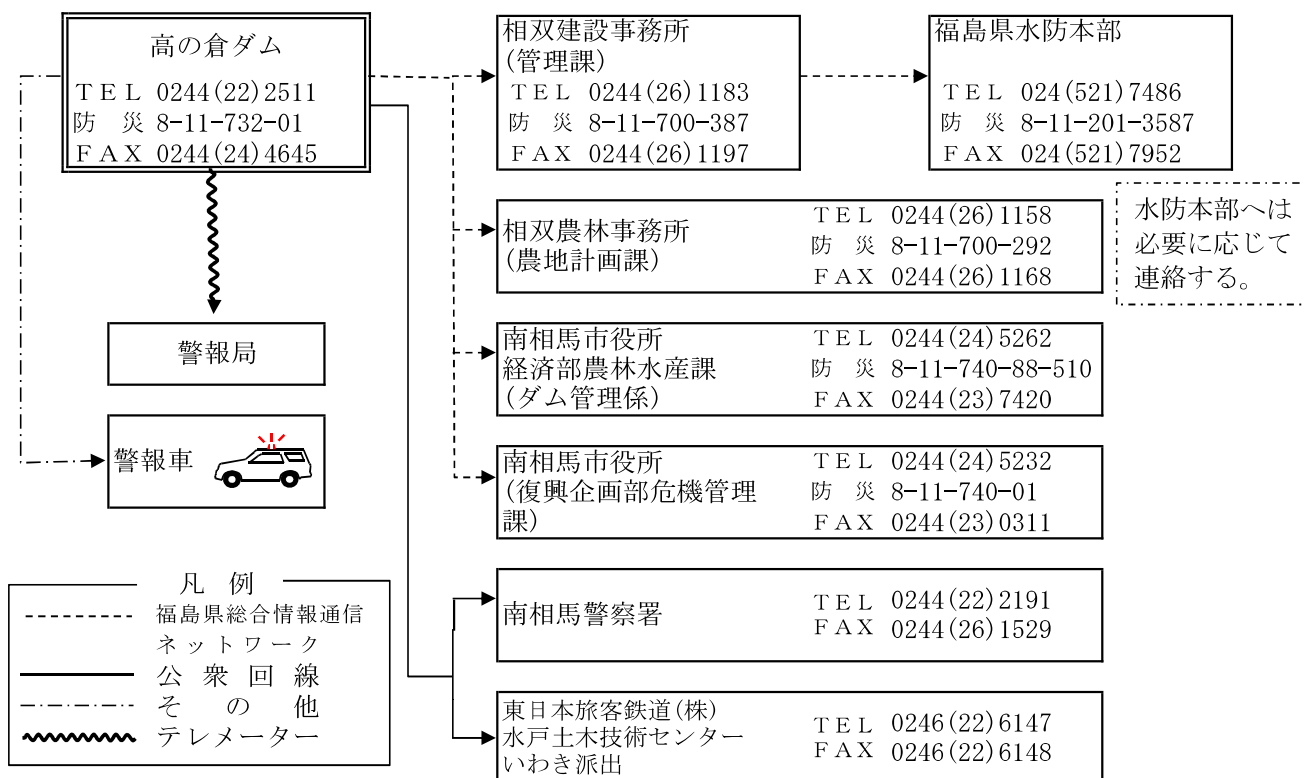
### 龍生防災ダム放流系統図



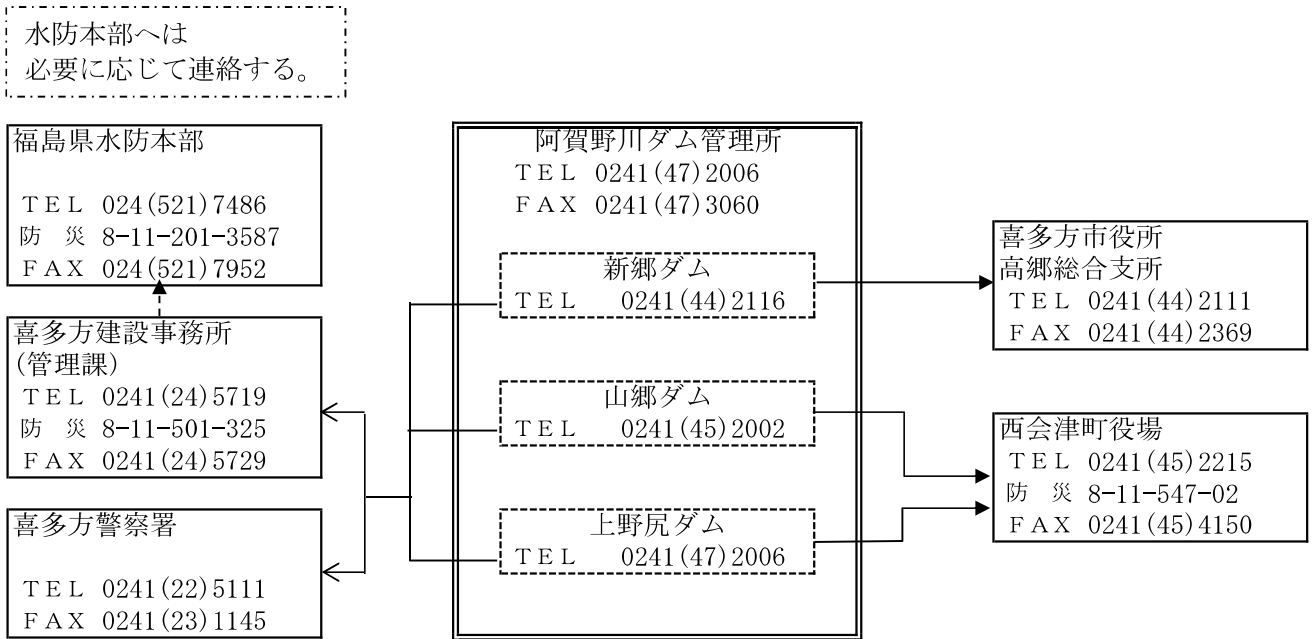
## 千五沢ダム放流連絡系統図



## 高の倉ダム放流連絡系統図

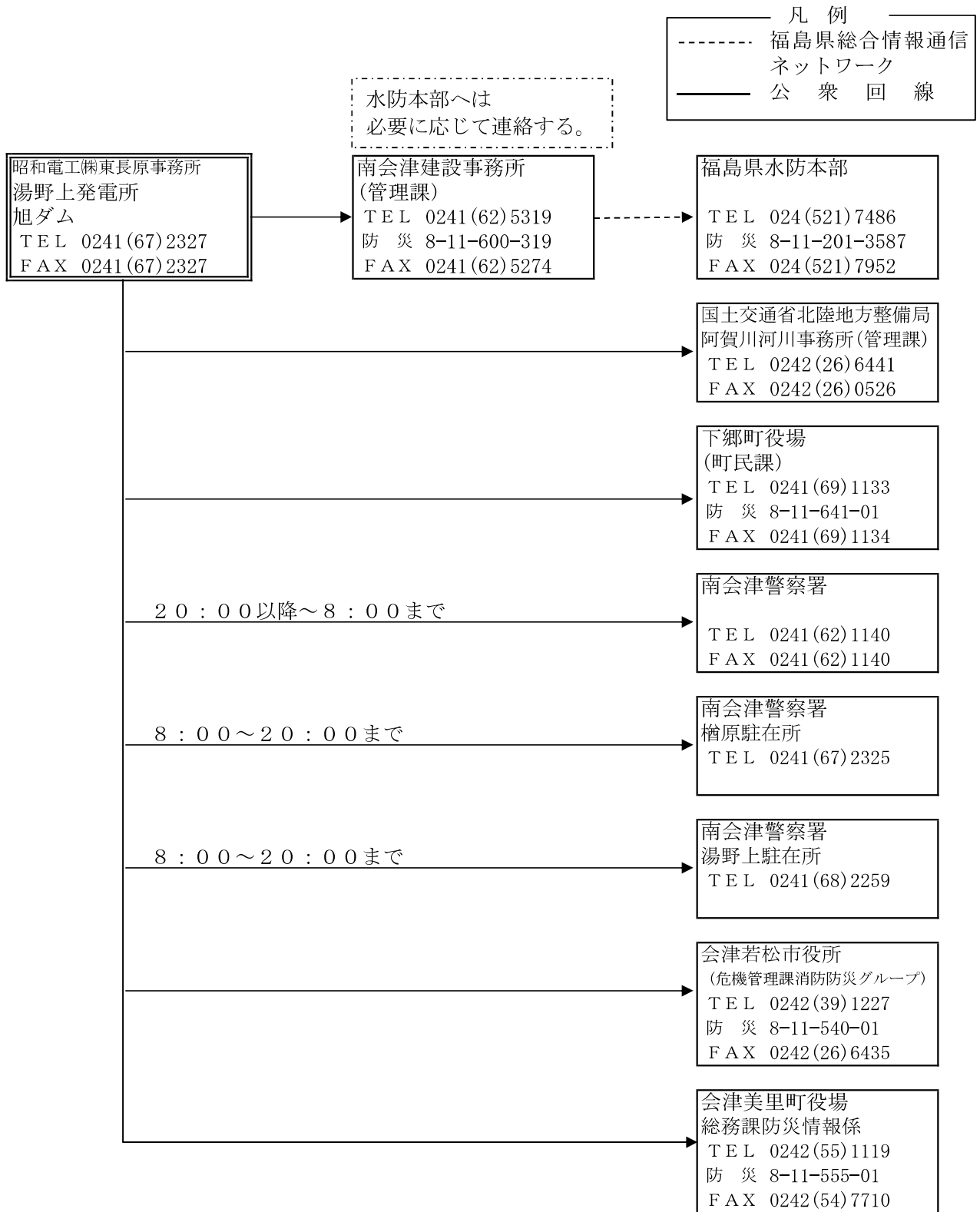


喜多方建設事務所管内発電堰堤系統図

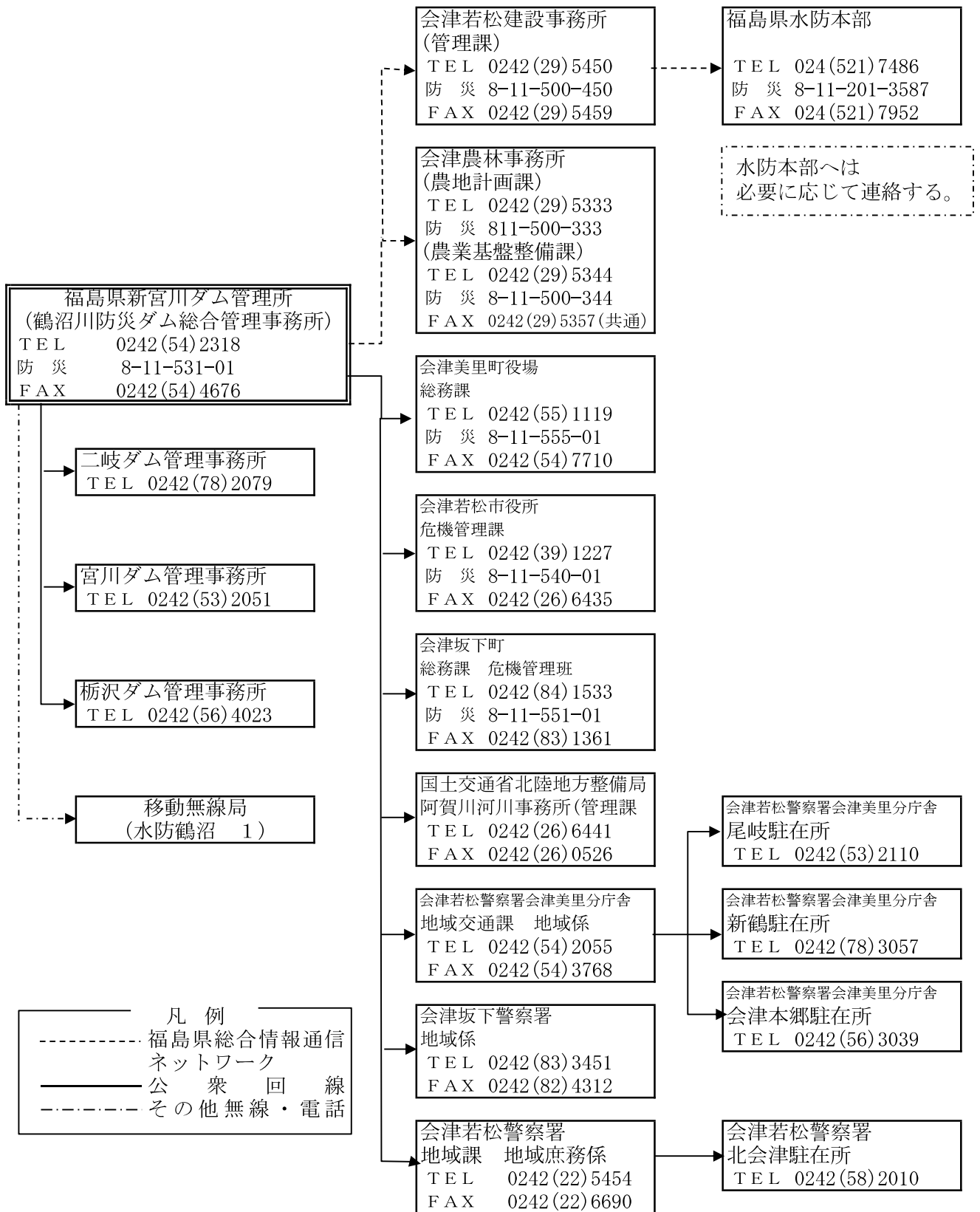


※各ダムの情報連絡：阿賀野川ダム管理所 → 各行政機関  
各ダムへの問合せ：各行政機関 → 阿賀野川ダム管理所

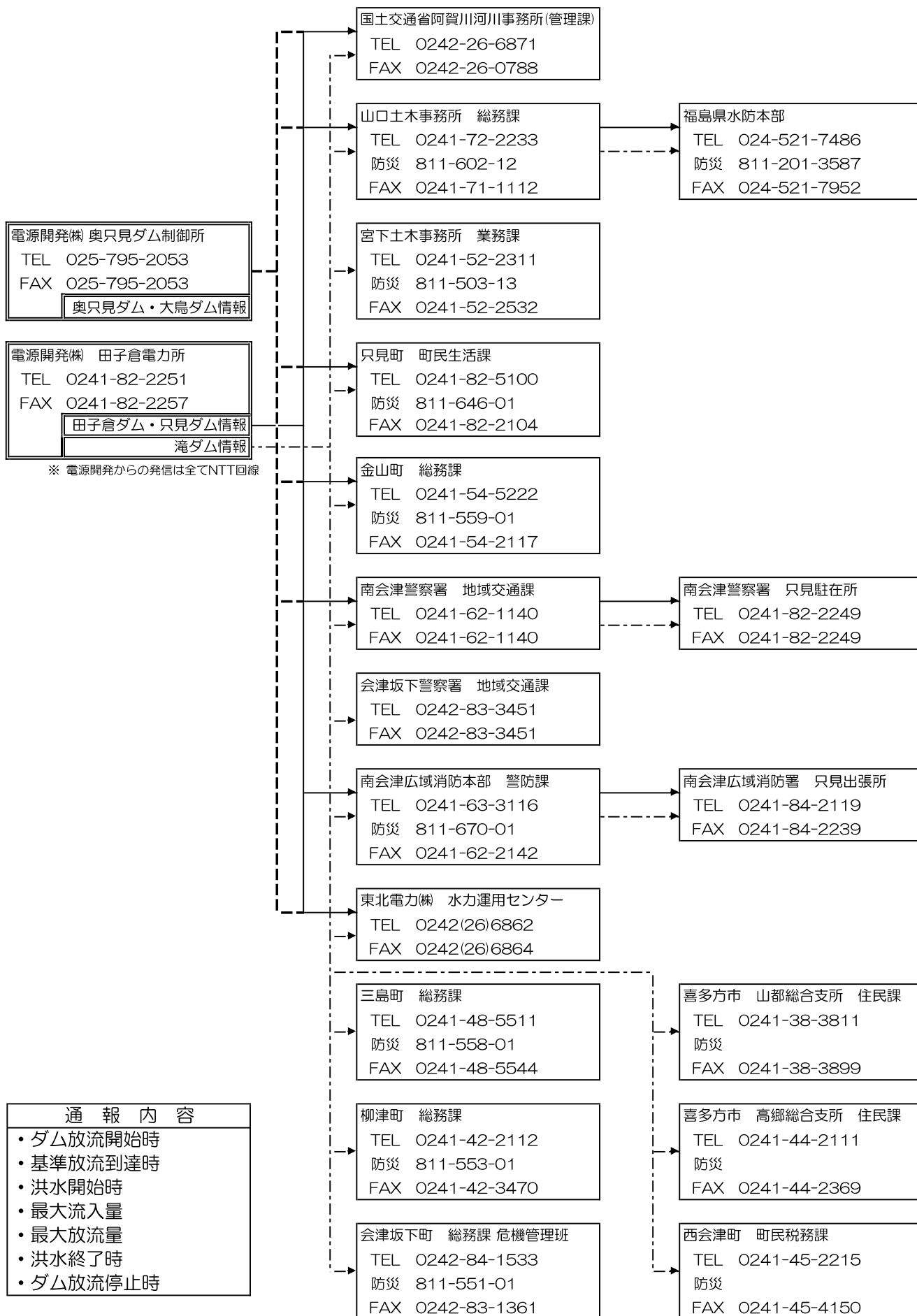
旭ダム放流連絡系統図



# 鶴沼川防災ダムからの放流連絡系統図

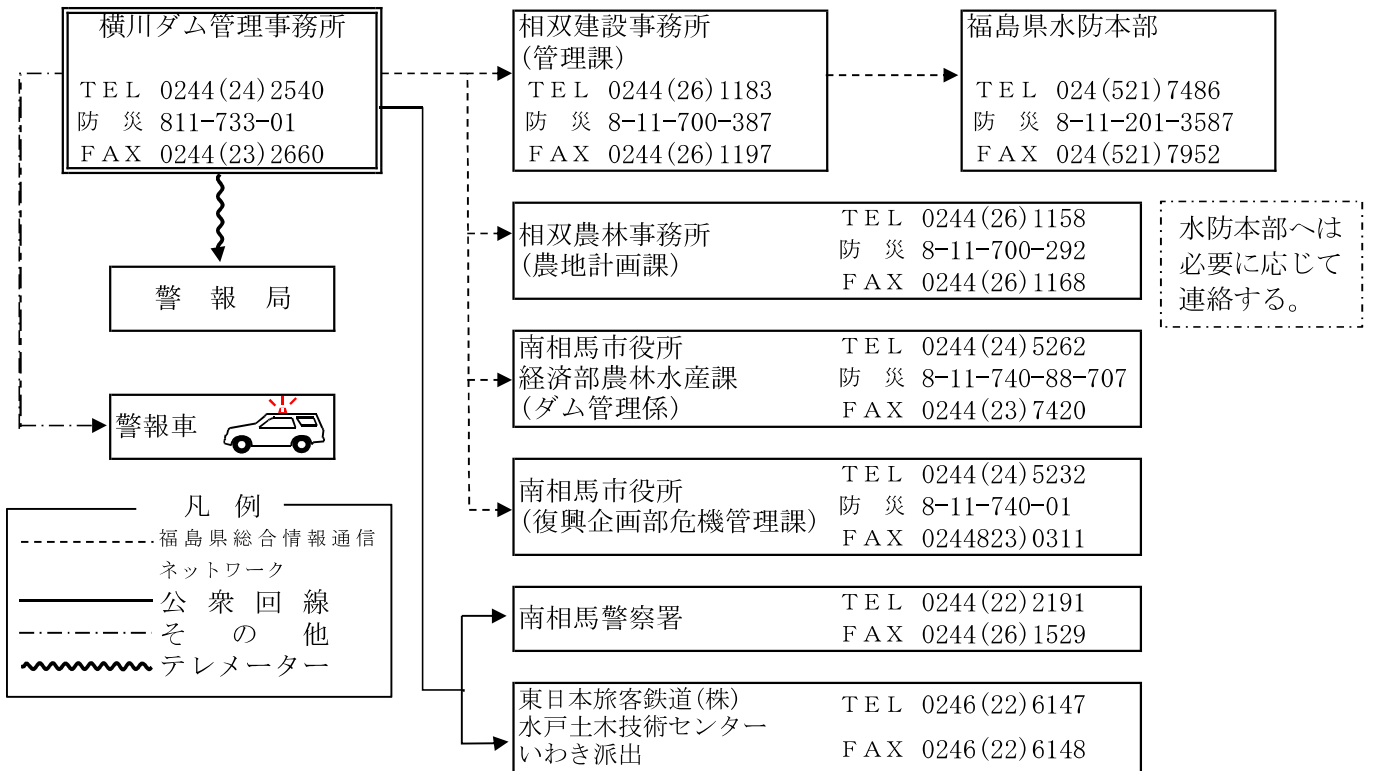


電源開発(株)管轄ダムからの放流連絡系統図

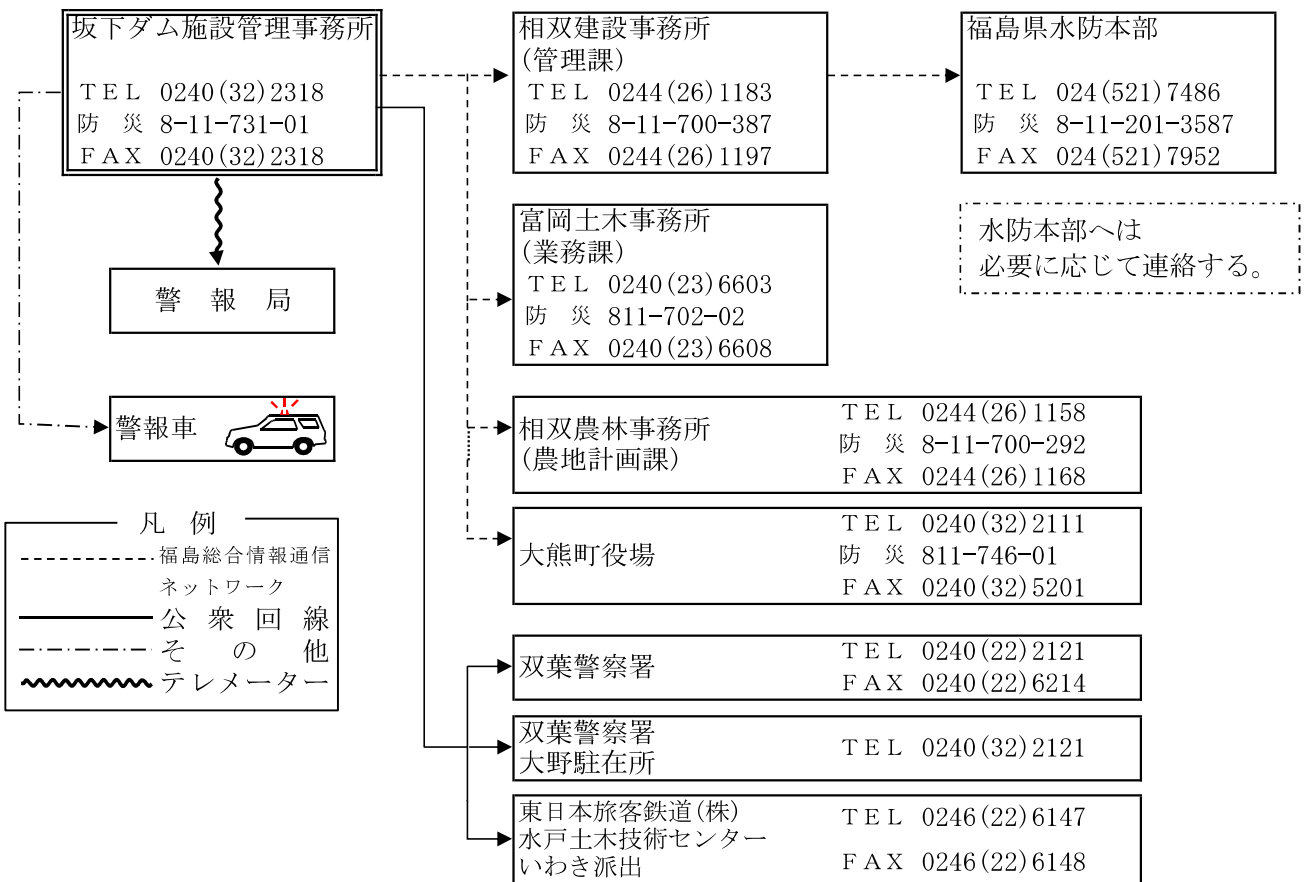




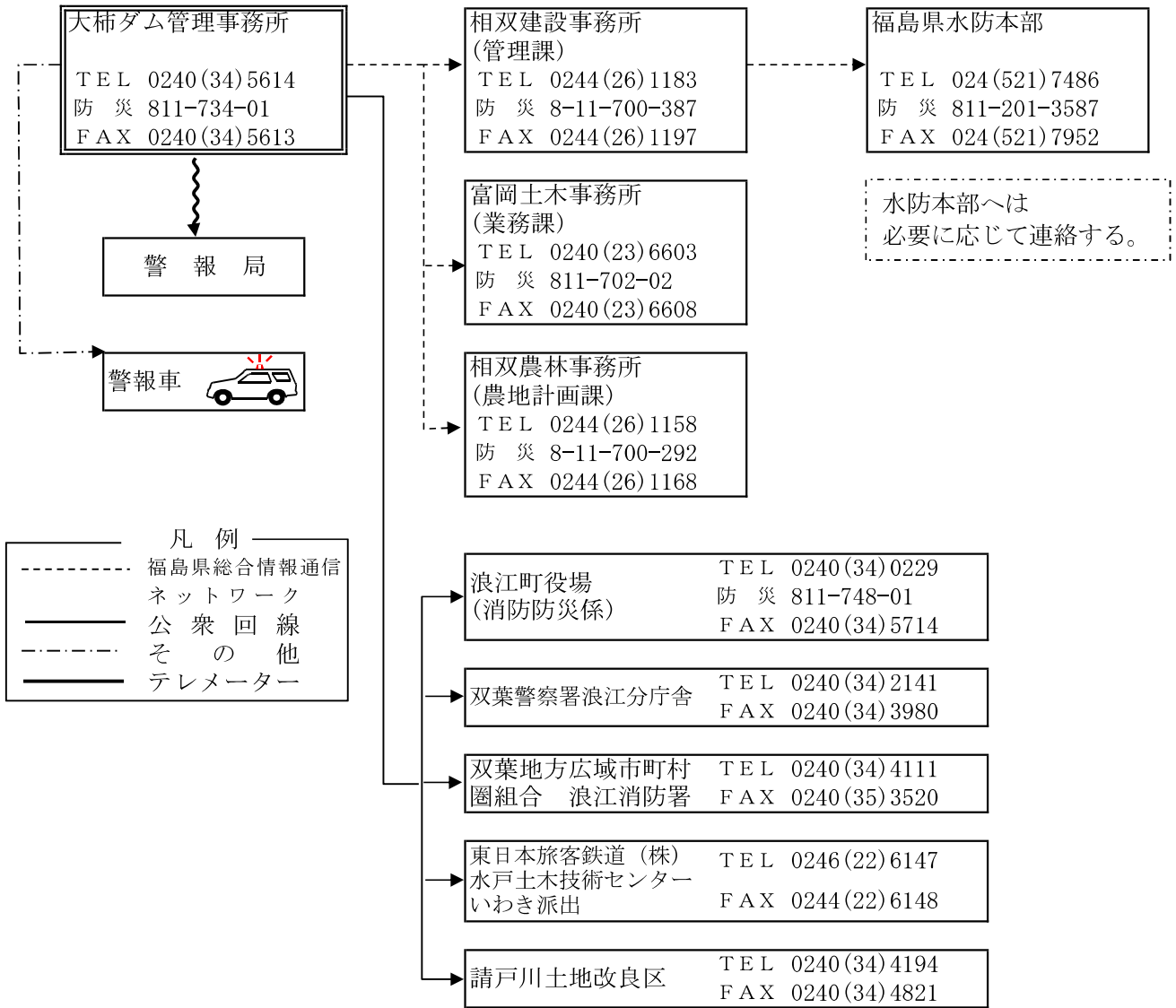
横川ダム放流連絡系統図



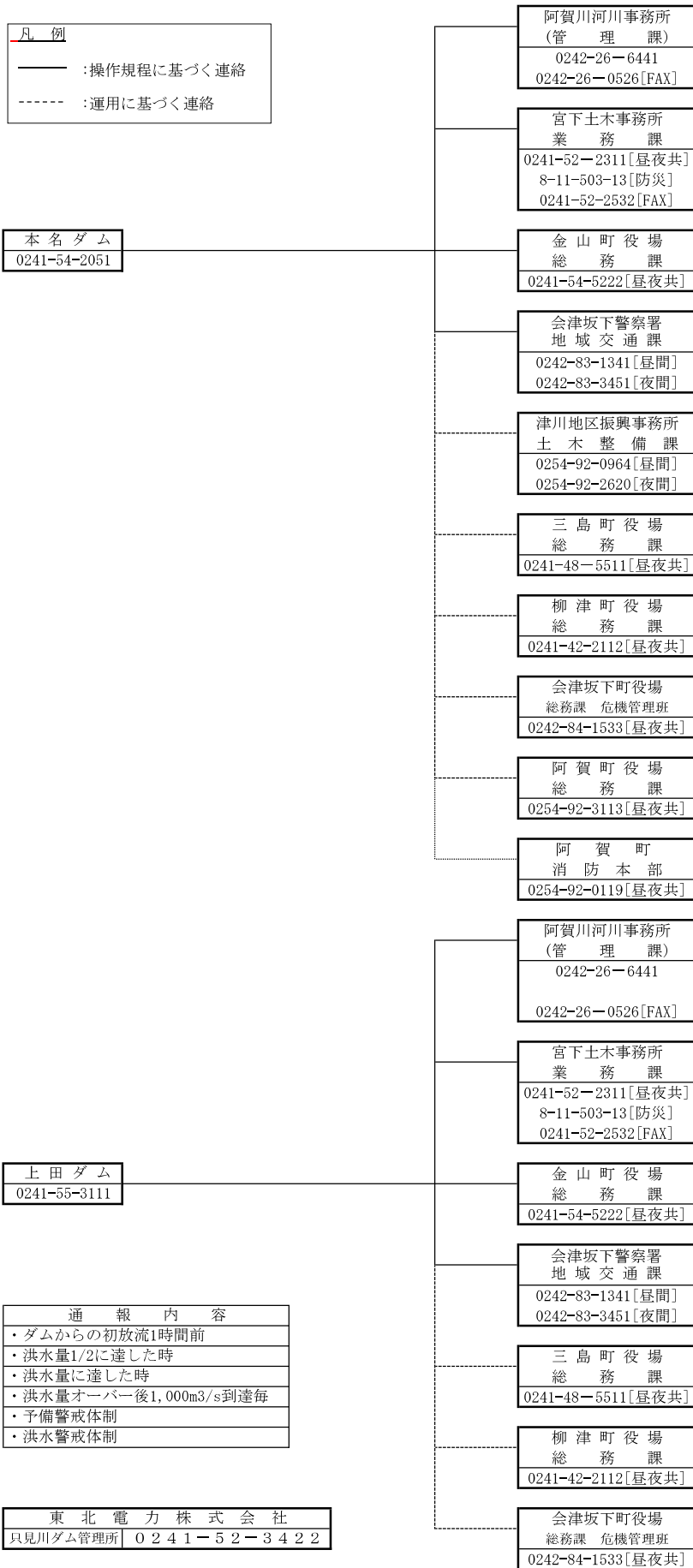
坂下ダム放流連絡系統図



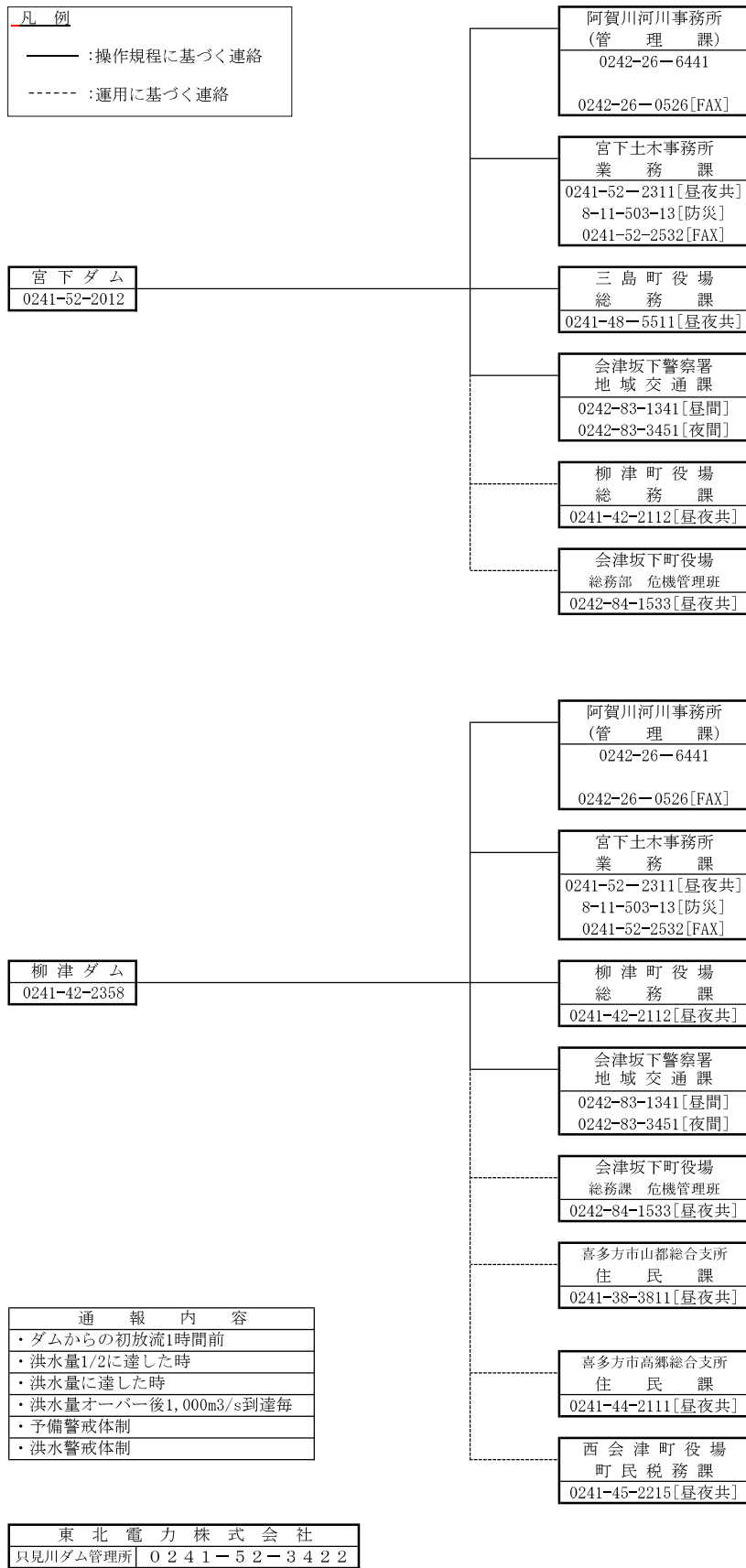
大 柿 ダ ム 放 流 連 絡 系 統 図



只見川関係ダムからの放流連絡系統図（1）

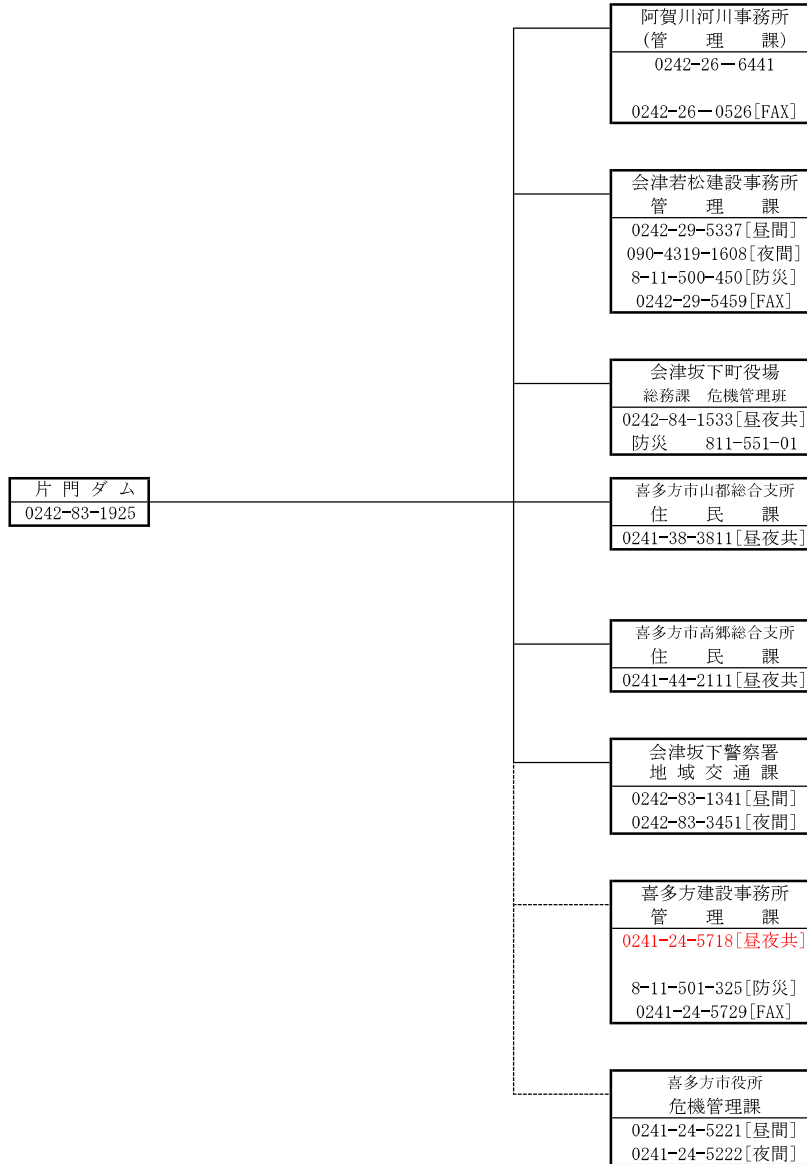


只見川関係ダムからの放流連絡系統図（2）



只見川関係ダムからの放流連絡系統図（3）

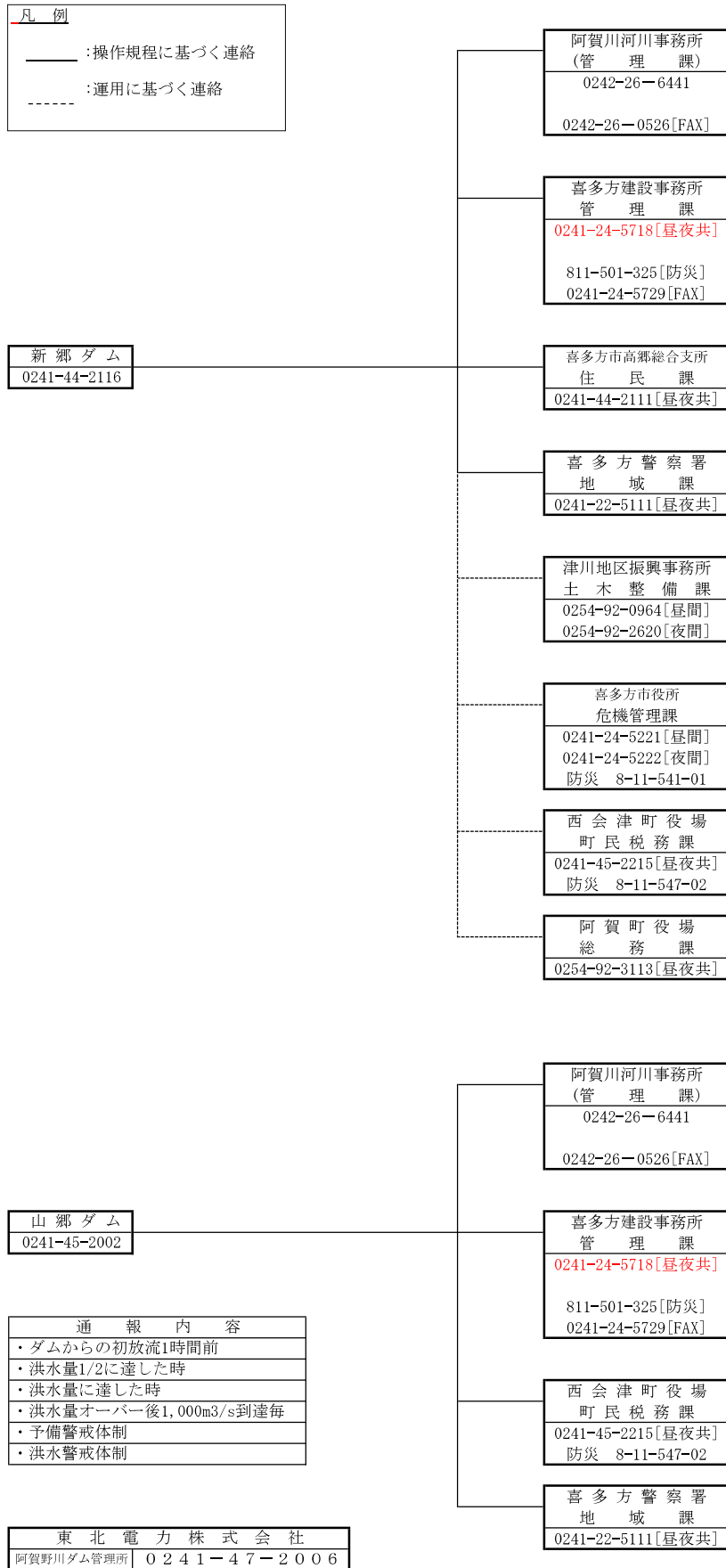
|       |              |
|-------|--------------|
| 凡 例   |              |
| ———   | : 操作規程に基づく連絡 |
| ----- | : 運用に基づく連絡   |



| 通 報 内 容                            |
|------------------------------------|
| ・ダムからの初放流1時間前                      |
| ・洪水量1/2に達した時                       |
| ・洪水量に達した時                          |
| ・洪水量オーバー後1,000m <sup>3</sup> /s到達毎 |
| ・予備警戒体制                            |
| ・洪水警戒体制                            |

|          |              |
|----------|--------------|
| 東北電力株式会社 |              |
| 只見川ダム管理所 | 0241-52-3422 |


阿賀川関係ダムからの放流連絡系統図（1）



阿賀川関係ダムからの放流連絡系統図（2）

|       |             |
|-------|-------------|
| 凡 例   |             |
| ——    | :操作規程に基づく連絡 |
| ----- | :運用に基づく連絡   |

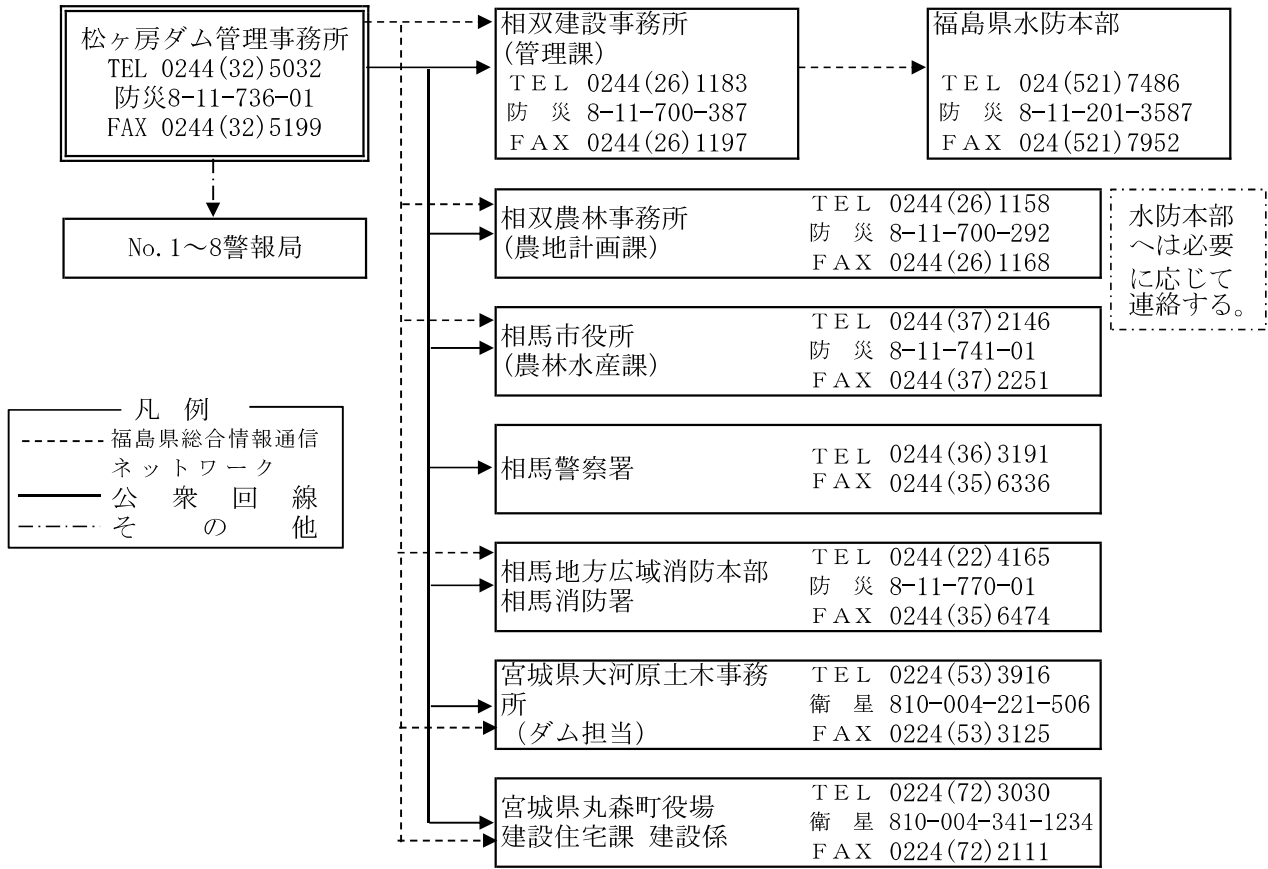
|              |
|--------------|
| 上野尻 ダム       |
| 0241-47-2006 |



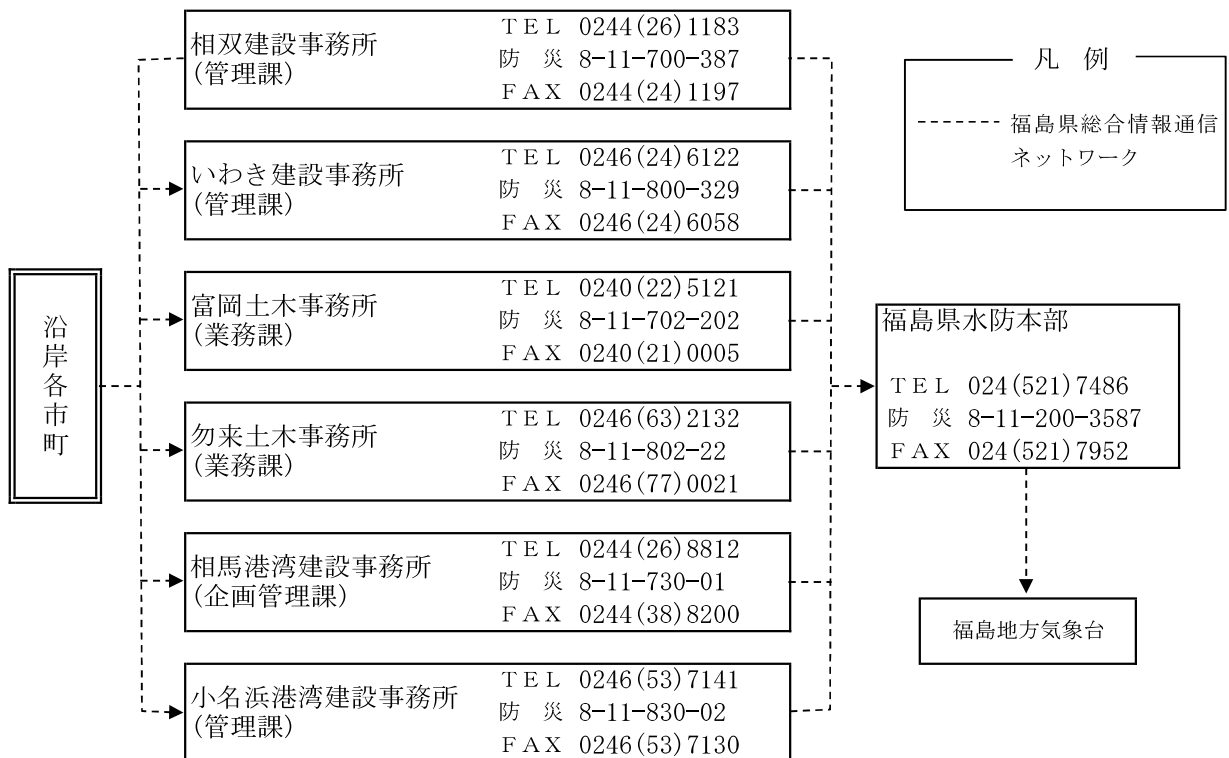
| 通 報 内 容                            |
|------------------------------------|
| ・ダムからの初放流1時間前                      |
| ・洪水量1/2に達した時                       |
| ・洪水量に達した時                          |
| ・洪水量オーバー後1,000m <sup>3</sup> /s到達毎 |
| ・予備警戒体制                            |
| ・洪水警戒体制                            |

|                 |                         |
|-----------------|-------------------------|
| 東 北 電 力 株 式 会 社 |                         |
| 阿賀野川ダム管理所       | 0 2 4 1 - 4 7 - 2 0 0 6 |

### 松ヶ房ダム放流連絡系統図



### 高潮通報系統図





滝川ダム放流連絡系統図

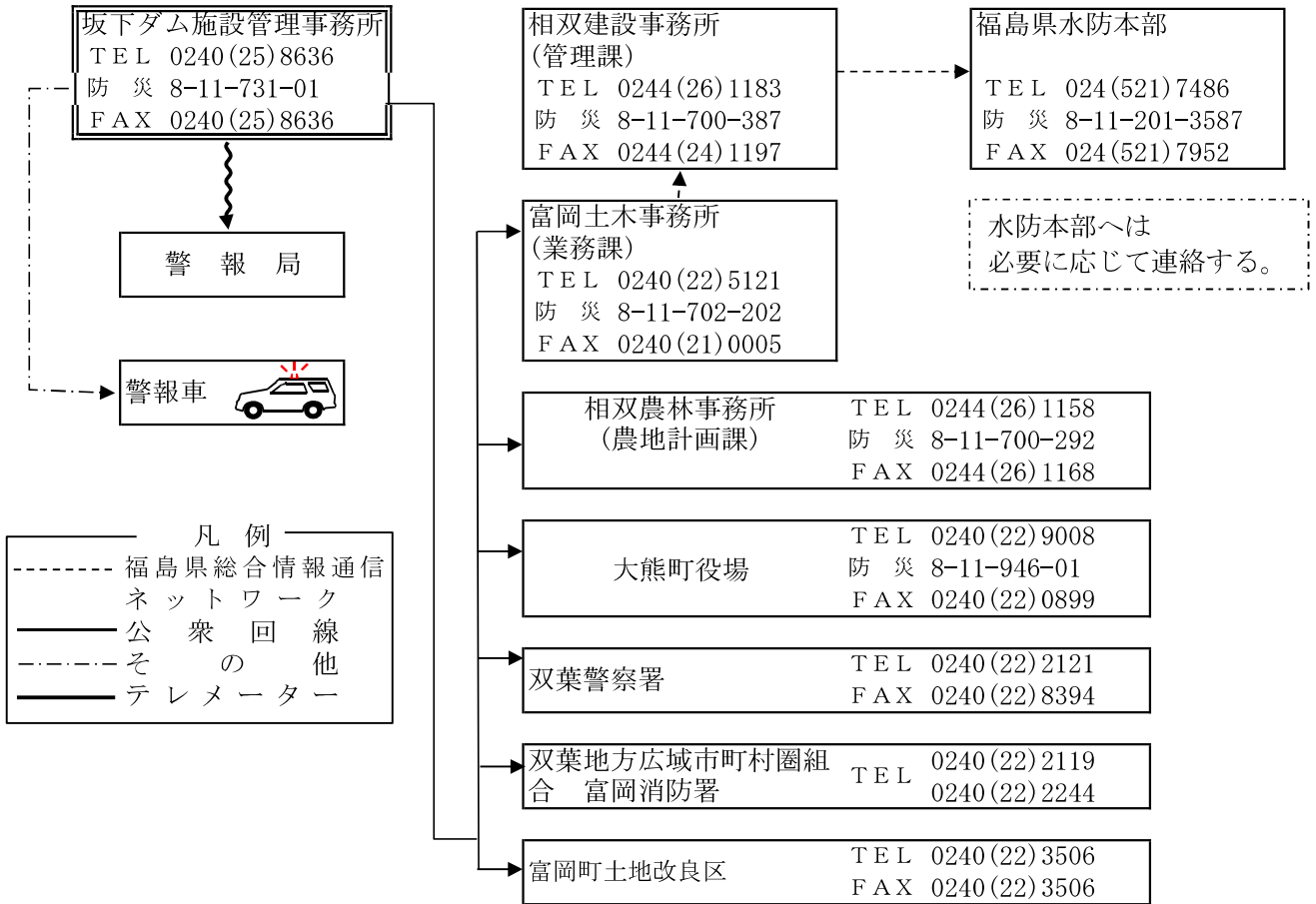
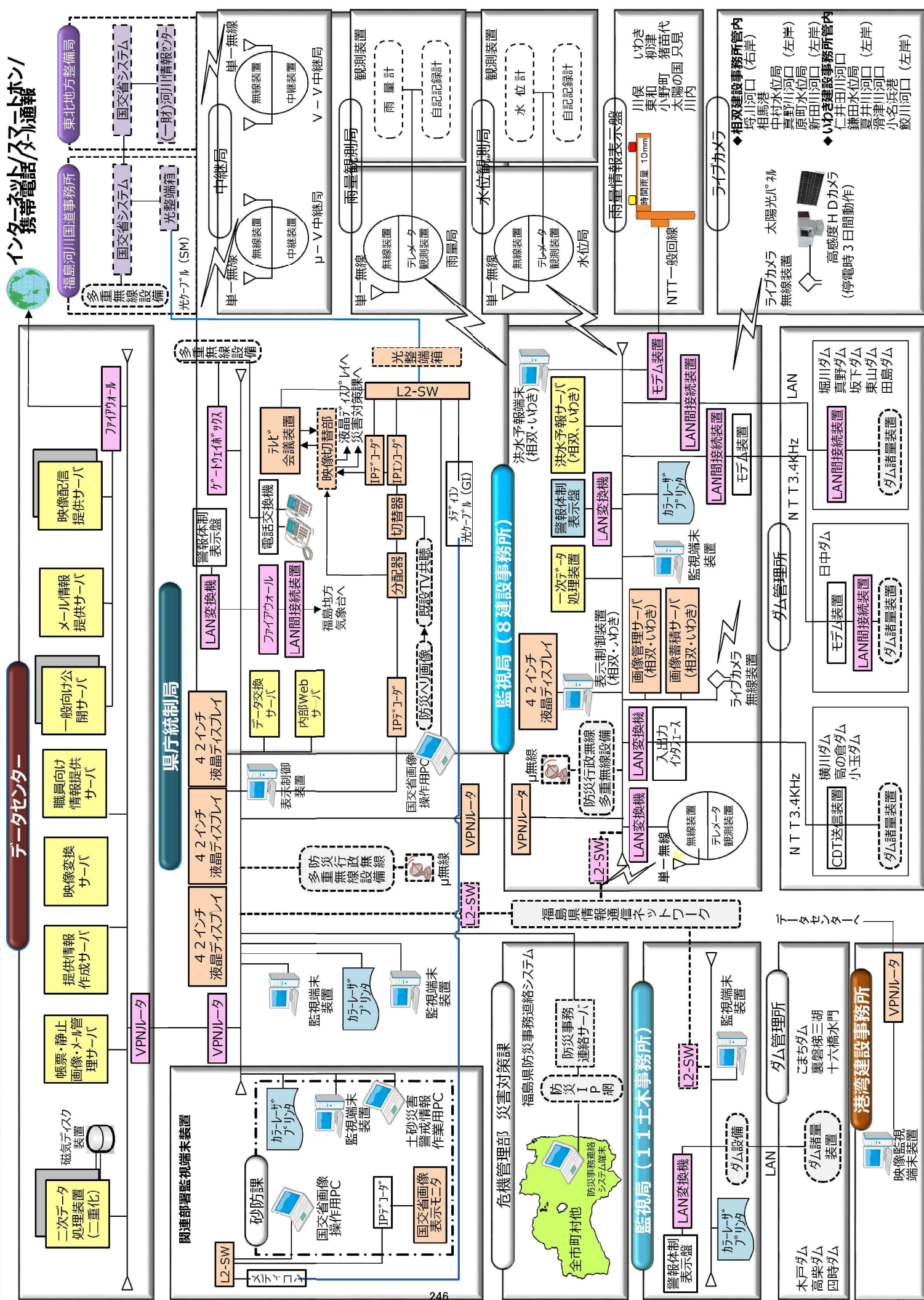


図-1 福島県河川流域総合情報システム ネットワーク構成図

2019年4月現在

インターネット/携帯電話/スマートフォン  
携帯電話/メール通報



## 河川流域総合情報システム無線局一覧

R7.4.1現在

| NO. | 所 属     | 呼 出 名 称              | 局 種 | 所 在 地              | 電 話 番 号           |
|-----|---------|----------------------|-----|--------------------|-------------------|
| 1   | 県北建設事務所 | (監視兼雨量観測局)<br>水防福島   | 固定局 | 福島市杉妻町2-16         | (024)<br>521-2528 |
| 2   | "       | (中継局)<br>水防笹森        | "   | 福島市松川町大字水原字南沢59    |                   |
| 3   | "       | (中継兼雨量観測局)<br>水防保原   | "   | 伊達市保原町大泉字大地内124    | (024)<br>575-2151 |
| 4   | "       | (中継局)<br>水防布引        | "   | 伊達郡川俣町鶴沢字中ノ町6-2, 3 |                   |
| 5   | "       | ( " )<br>水防御幸山       | "   | 伊達市霊山町下小国字唐沢1-158  |                   |
| 6   | "       | (水位観測局)<br>荒井水位      | "   | 本宮市荒井字諸子沢143       |                   |
| 7   | "       | (雨量・水位観測局)<br>本宮雨量水位 | "   | 本宮市本宮字上千束58-23     |                   |
| 8   | "       | (水位観測局)<br>杉田水位      | "   | 二本松市中江205-5        |                   |
| 9   | "       | (雨量観測局)<br>二本松雨量     | "   | 二本松市金色424-1        | (0243)<br>22-1151 |
| 10  | "       | (雨量・水位観測局)<br>西谷雨量水位 | "   | 二本松市太田字上陣馬27       |                   |
| 11  | "       | (水位観測局)<br>油井水位      | "   | 二本松市油井字川原131-2     |                   |
| 12  | "       | (雨量観測局)<br>水原雨量      | "   | 福島市松川町水原字沢向11-5    |                   |
| 13  | "       | (水位観測局)<br>松川町水位     | "   | 福島市松川町字町裡30-2      |                   |
| 14  | "       | ( " )<br>永井川水位       | "   | 福島市永井川字木野田35       |                   |
| 15  | "       | ( " )<br>大森水位        | "   | 福島市大森字堂の前18-1      |                   |
| 16  | "       | ( " )<br>沖高水位        | "   | 福島市沖高字六ツ長9-4       |                   |
| 17  | "       | ( " )<br>万正寺水位       | "   | 伊達郡桑折町万正寺字田植32-2   |                   |
| 18  | "       | ( " )<br>保原水位        | "   | 伊達市保原町字船橋22-1      |                   |
| 19  | "       | ( " )<br>伊達崎水位       | "   | 伊達郡桑折町伊達崎字館下1      |                   |
| 20  | "       | ( " )<br>森山水位        | "   | 伊達郡国見町森山字別当46-1    |                   |
| 21  | "       | (雨量・水位観測局)<br>川俣雨量水位 | "   | 伊達郡川俣町飯坂字八幡        |                   |
| 22  | "       | ( " )<br>月館雨量水位      | "   | 伊達市月館町月館字久保田29-2   |                   |
| 23  | "       | (水位観測局)<br>大関水位      | "   | 伊達市梁川町大関字砂田        |                   |
| 24  | "       | ( " )<br>東土橋水位       | "   | 伊達市梁川町字東土橋73-1     |                   |
| 25  | "       | (中継局)<br>水防野地        | "   | 耶麻郡猪苗代町大字若宮字吾妻山    |                   |
| 26  | "       | (雨量観測局)<br>薬師岳雨量     | "   | 二本松市永田字長坂国有林地内     |                   |
| 27  | "       | ( " )<br>大石雨量        | "   | 伊達市霊山町大石字湧水1-1     |                   |
| 28  | "       | ( " )<br>南半田雨量       | "   | 伊達郡桑折町大字南半田字再光前7-2 |                   |
| 29  | "       | ( " )<br>舟生雨量        | "   | 伊達市梁川町舟生字原田42-9    |                   |
| 30  | 県中建設事務所 | (監視兼雨量観測局)<br>水防郡山   | 固定局 | 郡山市麓山1丁目1番1号       | (024)<br>935-1459 |
| 31  | "       | (中継局)<br>水防鎌房        | "   | 岩瀬郡天栄村大字羽鳥字一本松国有林  |                   |
| 32  | "       | ( " )<br>水防片曾根       | "   | 田村市船引町船引字片曾根1      |                   |
| 33  | "       | (水位観測局)<br>古殿水位      | "   | 石川郡古殿町大字松川字荷市場262  |                   |
| 34  | "       | ( " )<br>福貴作水位       | "   | 石川郡浅川町大字福貴作字乙松山3-3 |                   |
| 35  | "       | (雨量観測局)<br>石川雨量      | "   | 石川郡石川町大字双里字本宮43番地3 | (0247)<br>26-2138 |
| 36  | "       | (水位観測局)<br>石川水位      | "   | 石川郡石川町字南町36        |                   |
| 37  | "       | ( " )<br>玉城橋水位       | "   | 石川郡玉川村大字小高字古川田     |                   |
| 38  | "       | (雨量観測局)<br>牧之内雨量     | "   | 岩瀬郡天栄村大字牧之内字児渡     |                   |
| 39  | "       | (水位観測局)<br>長沼水位      | "   | 須賀川市長沼字西弥吾         |                   |
| 40  | "       | (雨量観測局)<br>岩瀬雨量      | "   | 須賀川市柱田字中地前22       |                   |

河川流域総合情報システム無線局一覧

R7.4.1現在

| NO. | 所 属          | 呼 出 名 称                   | 局 種   | 所 在 地                      | 電 話 番 号           |
|-----|--------------|---------------------------|-------|----------------------------|-------------------|
| 41  | "            | ( " )<br>須賀川雨量<br>(水位観測局) | "     | 須賀川市大町33番地                 | (0248)<br>75-3196 |
| 42  | "            | ( " )<br>西川水位             | "     | 須賀川市字牛袋町                   |                   |
| 43  | "            | ( " )<br>関下水位             | "     | 須賀川市仁井田字四十担                |                   |
| 44  | "            | ( " )<br>成山水位             | "     | 郡山市成山町24-2                 |                   |
| 45  | "            | ( " )<br>田村水位             | "     | 郡山市田村町上行合字前古川              |                   |
| 46  | "            | ( " )<br>富田水位             | "     | 郡山市備前館2丁目13番地地先            |                   |
| 47  | "            | ( " )<br>日和田水位            | "     | 郡山市日和田町字川坂                 |                   |
| 48  | "            | (雨量観測局)<br>多田野雨量          | "     | 郡山市逢瀬町多田野字元寺 1             |                   |
| 49  | "            | ( " )<br>上伊豆雨量            | "     | 郡山市熱海町上伊豆島字中館67            |                   |
| 50  | "            | ( " )<br>下大越雨量            | "     | 田村市大越町下大越字中田90             |                   |
| 51  | "            | ( " )<br>三春雨量             | "     | 田村郡三春町大字熊耳字下荒井176-5        | (0247)<br>62-3151 |
| 52  | "            | (水位観測局)<br>中島水位           | "     | 田村市船引町船引字中島1-1             |                   |
| 53  | "            | ( " )<br>雁木田水位            | "     | 田村郡三春町雁木田144-2             |                   |
| 54  | "            | (雨量観測局)<br>瀬川雨量           | "     | 田村市船引町新館字下459-1            |                   |
| 55  | "            | (雨量・水位観測局)<br>舟津雨量水位      | "     | 郡山市湖南町三代字荒町                |                   |
| 56  | "            | (雨量観測局)<br>松川雨量           | "     | 石川郡古殿町松川字横川                |                   |
| 57  | "            | ( " )<br>大栗雨量             | "     | 須賀川市大栗字池ノ久保                |                   |
| 58  | "            | ( " )<br>高玉雨量             | "     | 郡山市熱海町高玉                   |                   |
| 59  | こまちダム<br>管理所 | (雨量観測局)<br>水防こまちダム        | 固 定 局 | 田村郡小野町大字菖蒲谷字堂田46-21        | (0247)<br>71-0380 |
| 60  | "            | (水位観測局)<br>水防赤沼           | "     | 田村郡小野町大字小野赤沼字石橋            |                   |
| 61  | 千五沢ダム<br>管理所 | (雨量観測局)<br>千五沢ダム          | 固 定 局 | 石川郡石川町大字母畑字辺栗49-1          | (0247)<br>26-7582 |
| 62  | "            | (雨量観測局)<br>乙空釜雨量          | 固 定 局 | 石川郡平田村大字下蓬田字乙空釜19-43       |                   |
| 63  | "            | (水位観測局)<br>永沢水位           | 固 定 局 | 石川郡平田村大字中倉字永沢              |                   |
| 64  | "            | (雨量観測局)<br>永田雨量           | 固 定 局 | 石川郡平田村字永田                  |                   |
| 65  | "            | (警報局)<br>第1警報(辺栗)         | 固 定 局 | 石川郡石川町大字母畑字辺栗87            |                   |
| 66  | "            | (警報局)<br>第2警報(東)          | 固 定 局 | 石川郡石川町大字湯郷渡字東36            |                   |
| 67  | "            | (警報局)<br>第3警報(前ノ内第1)      | 固 定 局 | 石川郡石川町大字湯郷渡字前ノ内15-4        |                   |
| 68  | "            | (警報局)<br>第4警報(前ノ内第2)      | 固 定 局 | 石川郡石川町大字湯郷渡字前ノ内2-5         |                   |
| 69  | "            | (警報局)<br>第5警報(米子平)        | 固 定 局 | 石川郡石川町大字湯郷渡字米子平282-1       |                   |
| 70  | "            | (警報局)<br>第6警報(湯郷渡)        | 固 定 局 | 石川郡石川町大字湯郷渡字米子平123-2       |                   |
| 71  | "            | (警報局)<br>第7警報(湯坂)         | 固 定 局 | 石川郡石川町母畑高蔵内45-3            |                   |
| 72  | "            | (警報局)<br>第8警報(関場)         | 固 定 局 | 石川郡石川町北山関場                 |                   |
| 73  | "            | (警報局)<br>第9警報(境ノ内)        | 固 定 局 | 石川郡石川町大字北山字境ノ内             |                   |
| 74  | "            | (水位観測・警報局)<br>第10警報・北町水位  | 固 定 局 | 石川郡石川町字北町49-2              |                   |
| 75  | "            | (水位観測局)<br>白石橋水位          | 固 定 局 | 石川郡石川町字白石263-4             |                   |
| 76  | 県南建設<br>事務所  | (監視兼雨量観測局)<br>水防白河        | 固 定 局 | 白河市昭和町269                  | (0248)<br>23-1633 |
| 77  | "            | (中継局)<br>水防田野作            | "     | 東白川郡塙町大字中塚字沢尻143           |                   |
| 78  | "            | (水位観測局)<br>白河水位           | "     | 白河市中田282-1番地先              |                   |
| 79  | "            | ( " )<br>乙姫橋水位            | "     | 白河市白井掛地内                   |                   |
| 80  | "            | ( " )<br>岩下水位             | "     | 西白河郡西郷村大字小田倉字岩下地内          |                   |
| 81  | "            | (雨量・水位観測局)<br>滑津雨量水位      | "     | 西白河郡中島村大字滑津字代畑川原<br>5-1番地先 |                   |
| 82  | "            | ( " )<br>中寺雨量水位           | "     | 白河市表郷八幡字上谷地中68番地先          |                   |
| 83  | "            | ( " )<br>大信雨量水位           | "     | 白河市大信下新城字北山130番地先          |                   |

河川流域総合情報システム無線局一覧

R7.4.1現在

| NO. | 所 属         | 呼 出 名 称              | 局 種   | 所 在 地                       | 電 話 番 号           |
|-----|-------------|----------------------|-------|-----------------------------|-------------------|
| 84  | "           | (雨量観測局)<br>棚倉雨量      | "     | 東白川郡棚倉町大字関口字上志宝50-1         | (0247)<br>33-3131 |
| 85  | "           | (水位観測局)<br>社川水位      | "     | 東白川郡棚倉町大字逆川字拾石橋27-1         |                   |
| 86  | "           | ( " )<br>近津水位        | "     | 東白川郡棚倉町大字寺山字大豆柄<br>19-1番地先  |                   |
| 87  | "           | ( " )<br>大町水位        | "     | 東白川郡埴町大字埴字柳町79-5番地先         |                   |
| 88  | "           | (雨量・水位観測局)<br>板庭雨量水位 | "     | 東白川郡埴町大字竹之内字草田143           |                   |
| 89  | "           | ( " )<br>滝ノ沢雨量水位     | "     | 東白川郡矢祭町大字関岡字滝ノ沢<br>178-2番地先 |                   |
| 90  | "           | (雨量観測局)<br>山本雨量      | "     | 東白川郡棚倉町大字北山本字中町79-2         |                   |
| 91  | "           | ( " )<br>旗宿雨量        | "     | 白河市旗宿字東山56                  |                   |
| 92  | "           | ( " )<br>太陽の国雨量      | "     | 西河郡西郷村大字小田倉字上上野原5-3         |                   |
| 93  | 堀川ダム<br>管理所 | (雨量観測局)<br>水防堀川ダム    | 固 定 局 | 西白河郡西郷村大字真船字横川180-4         | (0248)<br>25-3548 |
| 94  | "           | (水位観測局)<br>水防一ノ又橋    | "     | 西白河郡西郷村大字小田倉字上上野原           |                   |
| 95  | "           | ( " )<br>水防新田橋       | "     | 白河市中山南5-66                  |                   |
| 96  | "           | ( " )<br>水防堀川橋       | "     | 西白河郡西郷村大字米字上堀川71-2          |                   |

河川流域総合情報システム無線局一覧

R7.4.1現在

| NO. | 所 属       | 呼 出 名 称                       | 局 種 | 所 在 地                               | 電 話 番 号           |
|-----|-----------|-------------------------------|-----|-------------------------------------|-------------------|
| 97  | 会津若松建設事務所 | (監視兼雨量観測局)<br>水防会津若松<br>(中継局) | 固定局 | 会津若松市追手町7-5                         | (0242)<br>29-5444 |
| 98  | "         | 水防柳津<br>( " )                 | "   | 河沼郡柳津町大字郷戸字川口原丙                     |                   |
| 99  | "         | 水防惣山<br>( " )                 | "   | 大沼郡金山町大字太郎布字惣山外2                    |                   |
| 100 | "         | (雨量・水位観測局)<br>高田雨量水位          | "   | 大沼郡会津美里町永井野字下川原                     |                   |
| 101 | "         | (水位観測局)<br>開津水位               | "   | 河沼郡会津坂下町大字開津字台畑                     |                   |
| 102 | "         | (雨量・水位観測局)<br>瀬川雨量水位          | "   | 河沼郡湯川村大字笈川字王畑                       |                   |
| 103 | "         | (雨量観測局)<br>宮下雨量               | "   | 大沼郡三島町大字宮下字水尻1108                   | (0241)<br>52-2311 |
| 104 | "         | ( " )<br>大芦雨量                 | "   | 大沼郡昭和村大字大芦字瀬戸川原                     |                   |
| 105 | "         | (水位観測局)<br>玉梨水位               | "   | 大沼郡金山町大字玉梨字湯ノ上                      |                   |
| 106 | "         | ( " )<br>滝谷水位                 | "   | 大沼郡三島町大字滝谷字和具                       |                   |
| 107 | "         | (雨量観測局)<br>牧沢雨量               | "   | 河沼郡柳津町大字牧沢字山境1178-6                 |                   |
| 108 | "         | ( " )<br>壇ノ浦雨量                | "   | 河沼郡柳津町字壇ノ浦甲386-7                    |                   |
| 109 | 東山ダム管理所   | (雨量観測局)<br>水防東山               | 固定局 | 会津若松市東山町大字湯本字境沢山334-2               | (0242)<br>27-9400 |
| 110 | "         | ( " )<br>中湯川雨量                | "   | 会津若松市東山町大字湯川字志戸192                  |                   |
| 111 | "         | (水位・放流警報局)<br>湯川橋水位警報         | "   | 会津若松市湯川町                            |                   |
| 112 | 喜多方建設事務所  | (監視兼雨量観測局)<br>水防喜多方           | 固定局 | 喜多方市松山町鳥見山字下天神6-3                   | (0241)<br>24-5718 |
| 113 | "         | (中継局)<br>水防坂下                 | "   | 河沼郡会津坂下町気多宮泉口沢地内                    |                   |
| 114 | "         | (中継兼雨量観測局)<br>水防猪苗代           | "   | 耶麻郡猪苗代町字梨木西70                       | (0242)<br>62-3102 |
| 115 | "         | (水位観測局)<br>熊倉水位               | "   | 喜多方市熊倉町都字諏訪後地内                      |                   |
| 116 | "         | ( " )<br>高吉水位                 | "   | 喜多方市豊川町米室字高吉地内                      |                   |
| 117 | "         | ( " )<br>半在家水位                | "   | 喜多方市熱塩加納町加納字屋敷内地内                   |                   |
| 118 | "         | (雨量・水位観測局)<br>寺内雨量水位          | "   | 喜多方市山都町小舟寺字村下甲508-2                 |                   |
| 119 | "         | (水位観測局)<br>酸川水位               | "   | 耶麻郡猪苗代町大字蚕養字樋ノ口前地内                  |                   |
| 120 | "         | (中継局)<br>水防大滝                 | "   | 耶麻郡猪苗代町大字蚕養字笹川山乙3710-9              |                   |
| 121 | "         | (雨量観測局)<br>雄国沼雨量              | "   | 喜多方市塩川町常世字三沢入4133                   |                   |
| 122 | "         | ( " )<br>宮川雨量                 | "   | 喜多方市熱塩加納町宮川字東館山2-5                  |                   |
| 123 | "         | ( " )<br>白糸の滝雨量               | "   | 耶麻郡猪苗代町大字蚕養字沼尻山国有林地内                |                   |
| 124 | "         | ( " )<br>赤埴雨量                 | "   | 耶麻郡猪苗代町字琵琶沢山7096                    |                   |
| 125 | 日中ダム管理所   | (雨量観測局)<br>日中ダム               | 固定局 | 喜多方市熱塩加納町熱塩字ワハ <sup>ハ</sup> 丙1451-3 | (0241)<br>36-2014 |
| 126 | "         | ( " )<br>日中ダム大桧沢山             | "   | 喜多方市熱塩加納町熱塩字大桧沢山1-8                 |                   |
| 127 | "         | (水位観測局)<br>日中ダム山郷道下           | "   | 喜多方市松山町大字大飯坂字山郷道下173                |                   |
| 128 | 裏磐梯三湖管理所  | (雨量観測局)<br>水防丸森山雨量            | 固定局 | 耶麻郡北塩原村大字桧原字丸森山1167                 | (0241)<br>37-1277 |
| 129 | "         | ( " )<br>水防桧原雨量               | "   | 耶麻郡北塩原村大字桧原字道前原1131-196             |                   |
| 130 | "         | ( " )<br>水防小野川雨量              | "   | 耶麻郡北塩原村大字桧原字荒砂沢山1082-153            |                   |
| 131 | "         | ( " )<br>水防中津川雨量              | "   | 耶麻郡猪苗代町大字若宮字吾妻山甲2998-764            |                   |
| 132 | "         | ( " )<br>水防東吾妻雨量              | "   | 耶麻郡猪苗代町大字若宮字吾妻山2998                 |                   |
| 133 | "         | (水位観測局)<br>水防新堀向水位            | "   | 耶麻郡猪苗代町字上長瀬1734-2                   |                   |
| 134 | "         | ( " )<br>水防月輪水位               | "   | 耶麻郡猪苗代町大字金田字上川原254-2                |                   |
| 135 | "         | (水位・放流警報局)<br>水防湫谷水位警報        | "   | 耶麻郡猪苗代町字佐渡島1055-3                   |                   |
| 136 | 十六橋水門管理所  | (雨量観測局)<br>十六橋雨量              | "   | 会津若松市湊町大字赤井地内                       | (0242)<br>96-5280 |

河川流域総合情報システム無線局一覧

R7.4.1現在

| NO. | 所 属       | 呼 出 名 称              | 局 種   | 所 在 地                 | 電 話 番 号           |
|-----|-----------|----------------------|-------|-----------------------|-------------------|
| 137 | 南会津建設事務所  | (監視兼雨量観測局)<br>水防田島   | 固 定 局 | 南会津郡南会津町田島字根小屋甲4277-1 | (0241)<br>62-5318 |
| 138 | "         | (中継兼雨量観測局)<br>水防山口   | "     | 南会津郡南会津町山口字村上842      | (0241)<br>72-2234 |
| 139 | "         | ( 中継局 )<br>水防鬼丸      | "     | 南会津郡南会津町内川字見受山地内      |                   |
| 140 | "         | (中継兼雨量観測局)<br>水防要害山  | "     | 南会津郡只見町大字只見字後山2476    |                   |
| 141 | "         | (水位観測局)<br>田島水位      | "     | 南会津郡南会津町長野字下大沢地内      |                   |
| 142 | "         | ( 〃 )<br>関本水位        | "     | 南会津郡南会津町関本字関本地内       |                   |
| 143 | "         | ( 〃 )<br>鎧岩水位        | "     | 南会津郡南会津町前沢地内          |                   |
| 144 | "         | (雨量水位観測局)<br>浜野雨量水位  | "     | 南会津郡南会津町浜野字荒瀬地内       |                   |
| 145 | "         | (水位観測局)<br>山口水位      | "     | 南会津郡南会津町錫巢字福原地内       |                   |
| 146 | "         | ( 〃 )<br>櫛戸水位        | "     | 南会津郡只見町大字小川字荒井原地内     |                   |
| 147 | "         | (雨量水位観測局)<br>黒谷雨量水位  | "     | 南会津郡只見町大字黒谷字阿弥陀堂地内    |                   |
| 148 | "         | ( 中継局 )<br>水防干刈      | "     | 南会津郡南会津町古町字干刈         |                   |
| 149 | "         | (雨量観測局)<br>塩生雨量      | "     | 南会津郡下郷町大字塩生字大石826-1   |                   |
| 150 | "         | ( 〃 )<br>上ノ原雨量       | "     | 南会津郡檜枝岐村大字上ノ原字駒ヶ岳     |                   |
| 151 | "         | ( 〃 )<br>水防田島ダム      | 固 定 局 | 南会津郡南会津町高野字岩向山2817    | (0241)<br>62-5468 |
| 152 | "         | (水位観測局)<br>水防高野川     | "     | 南会津郡南会津町高野字下高野地内      |                   |
| 153 | 相双建設事務所   | (監視兼雨量観測局)<br>水防原町   | 固 定 局 | 南相馬市原町区錦町1丁目30        | (0244)<br>26-1183 |
| 154 | "         | (中継兼雨量観測局)<br>水防天明   | "     | 相馬市小野字天明38-7          |                   |
| 155 | "         | ( 中継局 )<br>水防檜葉      | "     | 双葉郡檜葉町大字井出字羽山         |                   |
| 156 | "         | (水位観測局)<br>砂子田水位     | "     | 相馬郡新地町大字谷地小屋字桶掛田40-1  |                   |
| 157 | "         | ( 〃 )<br>塚部水位        | "     | 相馬市塚部字下谷地地内           |                   |
| 158 | "         | (雨量観測局)<br>相馬雨量      | "     | 相馬市原釜字大津183           |                   |
| 159 | "         | (水位観測局)<br>高池水位      | "     | 相馬市黒木字高池地内            |                   |
| 160 | "         | ( 〃 )<br>中村水位        | "     | 相馬市西山字表西山地内           |                   |
| 161 | "         | ( 〃 )<br>原町水位        | "     | 南相馬市原町区北新田字本町243-1    |                   |
| 162 | "         | ( 〃 )<br>大木戸水位       | "     | 南相馬市原町区三島町三丁目61-4     |                   |
| 163 | "         | ( 〃 )<br>小高水位        | "     | 南相馬市小高区大字小高字八景前       |                   |
| 164 | "         | (雨量・水位観測局)<br>請戸雨量水位 | "     | 双葉郡浪江町大字北幾世橋字幾内143-5  |                   |
| 165 | "         | (雨量観測局)<br>古道雨量      | "     | 田村市都路町古道字戸屋地内         |                   |
| 166 | "         | (水位観測局)<br>高瀬水位      | "     | 双葉郡浪江町大字高瀬字清水51-1     |                   |
| 167 | "         | ( 〃 )<br>双葉水位        | "     | 双葉郡双葉町大字新山字広町30-2     | 休止中               |
| 168 | "         | (雨量観測局)<br>毛戸雨量      | "     | 双葉郡川内村大字下川内字毛戸地内      |                   |
| 169 | "         | (水位観測局)<br>富岡水位      | "     | 双葉郡富岡町大字本岡字関の前        |                   |
| 170 | "         | (雨量観測局)<br>富岡雨量      | "     | 双葉郡富岡町小浜553-2         |                   |
| 171 | "         | (水位観測局)<br>木戸水位      | "     | 双葉郡檜葉町大字北田字仏坊         |                   |
| 172 | "         | ( 〃 )<br>浅見水位        | "     | 双葉郡広野町大字上浅見川字切通12-2   |                   |
| 173 | "         | (雨量観測局)<br>下川内雨量     | "     | 双葉郡川内村大字下川内字町尻2-9     |                   |
| 174 | 真野ダム管理事務所 | (雨量観測局)<br>水防真野      | 固 定 局 | 相馬郡飯館村大倉字松ヶ平582       | (0244)<br>42-1065 |
| 175 | "         | ( 〃 )<br>水防前乗        | "     | 相馬郡飯館村佐須字前乗地内         |                   |
| 176 | "         | (水位観測局)<br>水防湯舟      | "     | 相馬郡飯館村大倉字湯舟地内         |                   |
| 177 | "         | ( 〃 )<br>水防一の堰       | "     | 南相馬市鹿島区上栴窪字石淵地内       |                   |
| 178 | "         | (雨量・水位局)<br>水防小島田堰   | "     | 南相馬市鹿島区鹿島字小島田地内       |                   |

河川流域総合情報システム無線局一覧

R7.4.1現在

| NO. | 所 属            | 呼 出 名 称              | 局 種   | 所 在 地                   | 電 話 番 号           |
|-----|----------------|----------------------|-------|-------------------------|-------------------|
| 179 | 木戸ダム<br>管理所    | (雨量観測局)<br>水防木戸      | 固 定 局 | 双葉郡檜葉町大字上小高字ハヅ1         |                   |
| 180 | 高の倉ダム<br>管理事務所 | (雨量観測局)<br>水防高の倉     | 固 定 局 | 南相馬市原町区高の倉細倉49-3        | (0244)<br>22-2511 |
| 181 | "              | ( " )<br>水防助常        | "     | 南相馬市原町区高の倉吹屋峠12         |                   |
| 182 | "              | (水位観測局)<br>水防細倉      | "     | 南相馬市原町区高の倉字孫四郎          |                   |
| 183 | "              | ( " )<br>水防北町        | "     | 南相馬市原町区小川町              |                   |
| 184 | 横川ダム<br>管理事務所  | (雨量観測局)<br>水防横川      | 固 定 局 | 南相馬市原町区馬場字滝76           | (0244)<br>24-2540 |
| 185 | "              | ( " )<br>水防横川雨量      | "     | 南相馬市原町区馬場字五台山国有林69林班は小班 |                   |
| 186 | "              | (水位観測局)<br>水防太田水位警報  | "     | 南相馬市原町区上太田礼堂内           |                   |
| 187 | "              | ( " )<br>水防米々沢水位警報   | "     | 南相馬市原町区高字山梨             |                   |
| 188 | 坂下ダム<br>管理事務所  | (雨量観測局)<br>水防坂下      | 固 定 局 | 双葉郡大熊町大字大川原字手の倉125      |                   |
| 189 | "              | (水位観測局)<br>水防落合      | "     | 双葉郡大熊町大字熊字旭台            |                   |
| 190 | いわき建設<br>事務所   | (監視兼雨量観測局)<br>水防いわき  | 固 定 局 | いわき市平字梅本15              | (0246)<br>24-6120 |
| 191 | "              | (中継兼雨量観測局)<br>水防矢大臣  | "     | 田村郡小野町大字湯沢字南矢大臣         |                   |
| 192 | "              | ( " )<br>水防水石        | "     | いわき市三和町合戸字内畑280         |                   |
| 193 | "              | (雨量・水位観測局)<br>大久雨量水位 | "     | いわき市大久町大久字脇地内           |                   |
| 194 | "              | (雨量観測局)<br>愛宕雨量      | "     | 田村郡小野町愛宕1               |                   |
| 195 | "              | ( " )<br>神楽雨量        | "     | いわき市川前町川前字神楽山1          |                   |
| 196 | "              | (水位観測局)<br>小川水位      | "     | いわき市小川町上小川地内            |                   |
| 197 | "              | ( " )<br>鎌田水位        | "     | いわき市平字鎌田町17番地先          |                   |
| 198 | "              | ( " )<br>中神谷水位       | "     | いわき市平中神谷字前河原地内          |                   |
| 199 | "              | (雨量観測局)<br>三和雨量      | "     | いわき市三和町下市萱字竹ノ内地内        |                   |
| 200 | "              | (水位観測局)<br>好間水位      | "     | いわき市好間町上好間字大堰1番地先       |                   |
| 201 | "              | ( " )<br>内郷水位        | "     | いわき市内郷白水町字蛭内73-1地先      |                   |
| 202 | "              | ( " )<br>梅本水位        | "     | いわき市平字梅本15              |                   |
| 203 | "              | ( " )<br>戸田水位        | "     | いわき市四倉町戸田字北高柳地内         |                   |
| 204 | "              | ( " )<br>須賀橋水位       | "     | いわき市四倉町細谷字堀込地内          |                   |
| 205 | "              | ( " )<br>下神谷水位       | "     | いわき市平下神谷字亀下地内           |                   |
| 206 | "              | ( " )<br>上高久水位       | "     | いわき市平上高久字五反田地内          |                   |
| 207 | "              | (雨量観測局)<br>小名浜雨量     | "     | いわき市小名浜字辰巳町68           |                   |
| 208 | "              | (水位観測局)<br>下船尾水位     | "     | いわき市常磐西郷町落合地内           |                   |
| 209 | "              | ( " )<br>南富岡水位       | "     | いわき市小名浜南富岡字中前23         |                   |
| 210 | "              | ( " )<br>田部水位        | "     | いわき市渡辺町田部字六反田地内         |                   |
| 211 | "              | (雨量観測局)<br>勿来雨量      | "     | いわき市東田町1丁目26番1号         | (0246)<br>63-2131 |
| 212 | "              | (水位観測局)<br>松原水位      | "     | いわき市仁井田町松原地内            |                   |
| 213 | "              | ( " )<br>窪田水位        | "     | いわき市勿来町窪田字十条地内          |                   |
| 214 | "              | (雨量観測局)<br>常磐白鳥雨量    | "     | いわき市常磐白鳥町南蟹打1-2         |                   |
| 215 | "              | ( " )<br>好間雨量        | "     | いわき市好間町上好間字中川原29-1      |                   |
| 216 | "              | ( " )<br>大利雨量        | "     | いわき市好間町大利字表山地内          |                   |
| 217 | "              | (水位観測局)<br>鹿島水位      | "     | いわき市小名浜林城字塚前7-3         |                   |
| 218 | "              | (水位観測局)<br>小野新町水位    | "     | 田村郡小野町大字小野新町字光明院42      |                   |



河川流域総合情報システム無線局一覧

R7.4.1現在

| NO. | 所 属           | 呼 出 名 称                  | 局 種   | 所 在 地                 | 電 話 番 号           |
|-----|---------------|--------------------------|-------|-----------------------|-------------------|
| 219 | 高柴ダム<br>管理所   | (雨量観測局)<br>水防高柴<br>( " ) | 固 定 局 | いわき市田人町旅人字井戸沢227-11   | (0246)<br>69-2321 |
| 220 | "             | ( " )<br>水防大塩            | "     | 東白川郡鮫川村大字赤坂中野字宿ノ入47-3 |                   |
| 221 | "             | ( " )<br>水防入定            | "     | いわき市遠野町大字入遠野字久保目144   |                   |
| 222 | "             | ( " )<br>水防滝             | "     | いわき市遠野町大字滝字中井38-3     |                   |
| 223 | "             | (雨量観測局)<br>水防古殿          | "     | 石川郡古殿町大字松川字三株653-3    |                   |
| 224 | 四時ダム<br>管理所   | (雨量観測局)<br>水防四時          | 固 定 局 | いわき市川部町大沢169番地1       | (0246)<br>65-7225 |
| 225 | "             | (水位観測局)<br>水防石畑          | "     | いわき市沼部町道中子25          |                   |
| 226 | "             | (雨量観測局)<br>水防前山          | "     | いわき市田人町旅人字土橋16        |                   |
| 227 | 小玉ダム<br>管理事務所 | (雨量観測局)<br>水防小玉<br>( " ) | 固 定 局 | いわき市小川町高萩字釜ノ前         | (0246)<br>83-2861 |
| 228 | "             | ( " )<br>水防宿下雨量          | "     | いわき市三和町上永井字大平田前地内     |                   |
| 229 | "             | (水位観測局)<br>水防愛谷堰水位       | "     | いわき市平赤井字大作場地内         |                   |

計 229局

## 多重無線局一覧

R7. 4. 1現在

| NO. | 所 属             | 呼 出 名 称             | 局 種   | 所 在 地               | マ イ ク ロ<br>電 話 番 号             |
|-----|-----------------|---------------------|-------|---------------------|--------------------------------|
| 1   | 県 庁<br>河川整備課    | (国土交通省回線)<br>福島県庁   | 固 定 局 | 福島市杉妻町2番16号         | TEL 82-779-21<br>FAX 82-779-43 |
| 2   | 鮫川水系ダム<br>管理事務所 | 防災鮫川統管<br>(高柴ダム管理所) | "     | いわき市東田町1丁目26番1号     | (0246)<br>63-2155              |
| 3   | "               | 防災高柴ダム<br>(四時ダム管理所) | "     | いわき市田人町旅人字井戸沢227-11 | (0246)<br>69-2321              |
| 4   | "               | 防災四時ダム              | "     | いわき市川部町大沢169番地1     | (0246)<br>65-7225              |

計        4局