

# 令和 8 年 漁海況速報 No.1

2026 年 1 月 9 日 発行

## 協力機関

県内各漁業協同組合  
宮城県水産技術総合センター  
茨城県水産試験場  
一般社団法人漁業情報サービスセンター  
福島県水産資源研究所  
ほか

## 福島県水産海洋研究センター

〒970-0316 いわき市小名浜下神白字松下 13 番地 2  
TEL 0246-54-3151 FAX 0246-54-9099  
<http://www.pref.fukushima.lg.jp/sec/37380b/>

## 海況 (表面)

津軽暖流系水が本県海域に波及し、黒潮系暖水と潮目を形成しています。

50 海里以内の水温は 9~17℃ 台となっています。

## 定地水温

小名浜の定地水温は平年より 1℃ 高めでした。

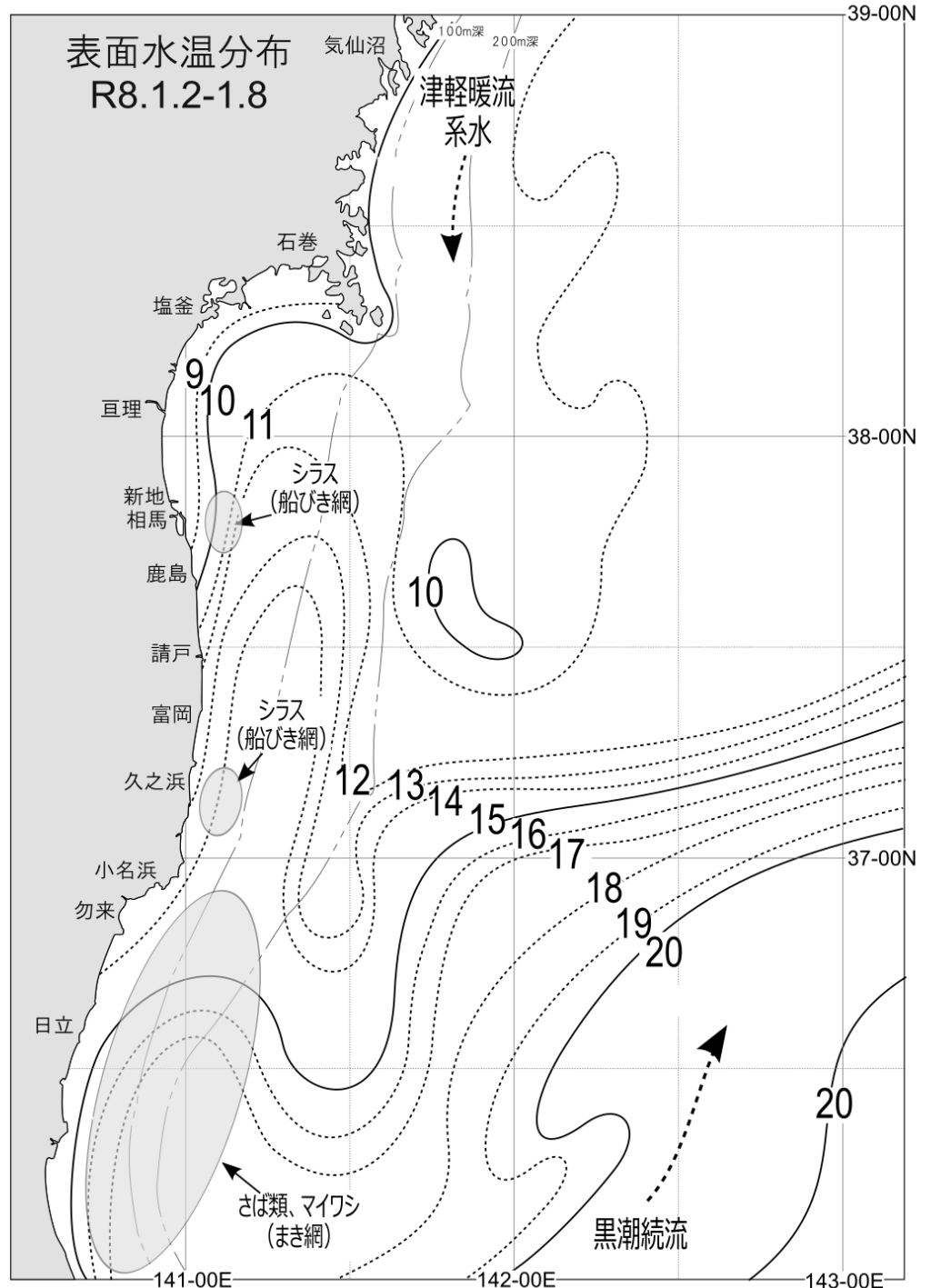
松川浦の定地水温は平年並みでした。

## 見通し (一週間)

現状並みで推移するでしょう。

### 定地水温の推移(℃)

	小名浜	松川浦
1/2	—	—
1/5	12.2	8.6
1/6	12.2	8.4
1/7	11.8	8.1
1/8	13.0	8.7



本日は 5 ページです

今年も関係機関の御協力をいただきながら漁海況速報を発行いたします。よろしくお願ひ申し上げます。

## 漁海況速報について

### 1 表面水温分布図

前週金曜日から発行日前日までの、船舶にて計測された水温、人工衛星により観測された水温及び各地の定地水温を用いて作図しています。

### 2 定地水温

小名浜：いわき市小名浜下神白地先から当所内へ揚水した海水の水温を計測しています(午前9時)。

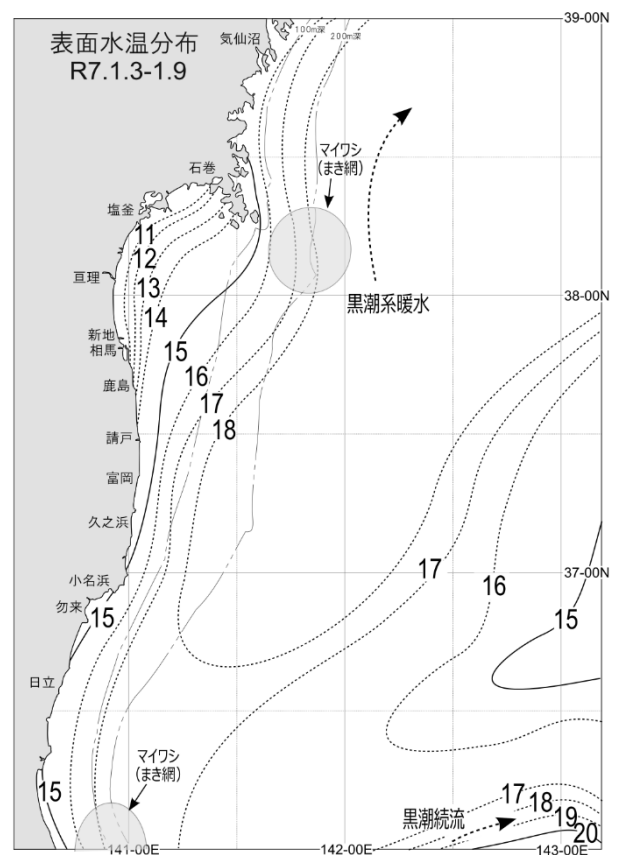
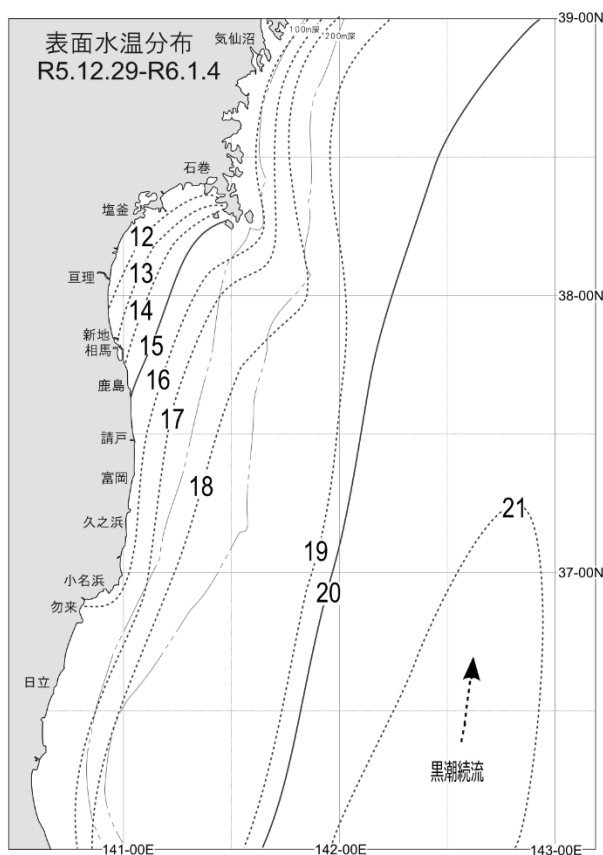
松川浦：松川浦湾口部(相馬市尾浜)の表層水温を計測しています(午前10時)。

### 3 漁況概況

県内の水揚げ情報について速報値を掲載しています。

令和6年同期

令和7年同期



## 令和7年の定地水温

令和7年における定地水温の月別平均値を平年値（平成3年～令和2年まで30年間の平均値）と比較しました。

小名浜は1～10月の期間において、平年より高く推移し、11月以降平年に近い水温で推移しました。

松川浦は1～4月・9～12月の期間は平年より高く推移し、5～8月の期間は平年近い水温から平年より低い水温で推移しました。

