

参考資料1

関係市町村別資料 (いわき市)

- 参考資料1－(1)避難先市町村一覧
- 参考資料1－(2)避難ルート図
- 参考資料1－(3)一時集合場所一覧

参考資料1-(1)避難先市町村一覧

| 市町村名 | 地区名 | 対象人口 | 避難先市町村名 | 避難中継所(◎) | 主な避難ルート | | |
|---------------|--------|----------|---------|----------------------------|---|-------------------|---|
| | | | | | 起点 | 終点 | |
| いわき市 (西方向) | 平 | 14,600 | 長岡市 | ◎中之島文化センター(中之島体育館) | いわき市役所 | 中之島文化センター(中之島体育館) | 磐越自動車道→北陸自動車道→中之島見附IC→国8→県498 |
| | | | | | | | 磐越自動車道→新津IC→国460→国403→国460→国8→県20→県498 |
| | | | | | | | 国49→国290→県67→国403→国289→国8→県20→県498 |
| | | 19,600 | 柏崎市 | ◎道の駅 西山ふるさと公苑 ◎柏崎市総合体育館 | いわき市役所 | 道の駅 西山ふるさと公苑 | 磐越自動車道→北陸自動車道→西山IC→県23→国116 |
| | | | | | | | 磐越自動車道→北陸自動車道→関越自動車道→長岡IC→国8→県23→県393→国116 |
| | | | | | | | 国49→国460→国403→国460→国116 |
| | | | | | いわき市役所 | 柏崎市総合体育館 | 磐越自動車道→北陸自動車道→柏崎IC→国252→国8 |
| | | | | | | | 磐越自動車道→北陸自動車道→関越自動車道→長岡IC→国8→国252→国8 |
| | | | | | | | 国49→国460→国8→国252→国8 |
| | | 2,500 | 小千谷市 | ◎小千谷市総合体育館 | いわき市役所 | 総合体育館 | 磐越自動車道→北陸自動車道→関越自動車道→小千谷IC→国291→国117 |
| | | | | | | | 磐越自動車道→北陸自動車道→中之島見附IC→国8→国17→国117 |
| | | | | | | | 国49→国290→国351→国17→国117 |
| | | 18,500 | 十日町市 | ◎道の駅 クロス10十日町 | いわき市役所 | 道の駅 クロス10十日町 | 磐越自動車道→北陸自動車道→関越自動車道→越後川口IC→国117→県340 |
| | | | | | | | 磐越自動車道→北陸自動車道→中之島見附IC→国8→国17→国351→国117→県340 |
| | | | | | | | 国49→国290→国289→国290→国351→国17→国351→国117→県340 |
| | | 8,600 | 見附市 | ◎道の駅 パティオにいがた | いわき市役所 | 道の駅 パティオにいがた | 磐越自動車道→北陸自動車道→中之島見附IC→国8→県20 |
| | | | | | | | 磐越自動車道→新津IC→国460→国403→国460→国8→県20 |
| | | | | | | | 国49→国290→県67→国403→国289→国8→県20 |
| | | 13,200 | 魚沼市 | ◎小出郷文化会館 | いわき市役所 | 小出郷文化会館 | 磐越自動車道→北陸自動車道→関越自動車道→小出IC→国291 |
| | | | | | | | 磐越自動車道→北陸自動車道→中之島見附IC→国8→国17→国291 |
| | | | | | | | 国49→国290→国252→国17→国291 |
| ◎魚沼市役所堀之内庁舎 | いわき市役所 | | | 魚沼市役所堀之内庁舎 | 磐越自動車道→北陸自動車道→関越自動車道→堀之内IC→県23→県371 | | |
| | | | | | 磐越自動車道→北陸自動車道→中之島見附IC→国8→国17→県371 | | |
| | | | | | 国49→国290→国252→国17→県371 | | |
| 12,300 | 南魚沼市 | ◎南魚沼市民会館 | いわき市役所 | 南魚沼市民会館 | 磐越自動車道→北陸自動車道→関越自動車道→六日町IC→国253→国17 | | |
| | | | | | 磐越自動車道→北陸自動車道→関越自動車道→越後川口IC→国117→国253→国17 | | |
| | | | | | 国49→国290→国252→国17 | | |

※1 ルートの一部に大型車両のすれ違いが不可の区間あり

参考資料1-(1)避難先市町村一覧

| 市町村名 | 地区名 | 対象人口 | 避難先市町村名 | 避難中継所(◎) | 主な避難ルート | | |
|---------------|-----|-------------------|--------------------|-------------------------------|--|----------------|---|
| | | | | | 起点 | 終点 | |
| いわき市 (西方向) | 平 | 1,800 | 出雲崎町 | ◎ふれあいの里 | いわき市役所 | ふれあいの里 | 磐越自動車道→北陸自動車道→三条燕IC→国289→県68→国116→県193→県574 |
| | | | | | | | 磐越自動車道→北陸自動車道→新潟西IC→国116→県193→県574 |
| | | | | | | | 国49→国460→国116→県193→県574 |
| | | 1,000 | 湯沢町 | ◎旧湯沢小学校 | いわき市役所 | 旧湯沢小学校 | 磐越自動車道→北陸自動車道→関越自動車道→湯沢IC→国17→県351 |
| | | | | | | | 磐越自動車道→北陸自動車道→関越自動車道→小出IC→国17→県351 |
| | | | | | | | 国49→国290→国289→国290→国252→国17→県351 |
| | | 2,000 | 津南町 | ◎津南町総合センター | いわき市役所 | 津南町 総合センター | 磐越自動車道→北陸自動車道→関越自動車道→越後川口IC→国117 |
| | | | | | | | 磐越自動車道→北陸自動車道→中之島見附IC→国8→国17→国117 |
| | | | | | | | 国49→国290→国289→国290→国351→国17→国117 |
| | 小名浜 | 42,300 | 新潟市(北区、東区、中央区、江南区) | ◎ハードオフエコスタジアム新潟 | 小名浜支所 | ハードオフエコスタジアム新潟 | 磐越自動車道→新潟中央IC→県290 |
| | | | | | | | 磐越自動車道→新津IC→国460→国403→国49 |
| | | | | | | | 国49 |
| | | 19,400 | 新発田市 | ◎サンビレッジ・しばた ◎新発田市カルチャーセンター | 小名浜支所 | サンビレッジ・しばた | 磐越自動車道→日本海東北自動車道→聖籠新発田IC→国7→県535 |
| | | | | | | | 磐越自動車道→安田IC→県41→国290→県535 |
| | | | | | 小名浜支所 | 新発田市カルチャーセンター | 磐越自動車道→日本海東北自動車道→聖籠新発田IC→国7→国290 |
| 10,800 | 村上市 | ◎神林総合体育館(パルパーク神林) | 小名浜支所 | 神林総合体育館(パルパーク神林) | 磐越自動車道→日本海東北自動車道→神林岩船港IC | | |
| | | | | | 磐越自動車道→安田IC→県41→国49→国460→国7 | | |
| | | | | | 国49→国290→国7 | | |
| 3,400 | 胎内市 | ◎胎内市B&G体育館 | 小名浜支所 | 胎内市B&G体育館 | 磐越自動車道→日本海東北自動車道→中条IC→県591→国7→県54→県173 | | |
| | | | | | 磐越自動車道→安田IC→県41→国49→国460→国7→県54→県173 | | |
| | | | | | 国49→国290→国7→県54→県173 | | |
| 3,700 | 聖籠町 | ◎聖籠町町民会館 | 小名浜支所 | 聖籠町 町民会館 | 磐越自動車道→日本海東北自動車道→聖籠新発田IC→国7→県3→県203 | | |
| | | | | | 磐越自動車道→日本海東北自動車道→新潟空港IC→県16→県17→国7→県3→県203 | | |
| | | | | | 国49→国290→国460→国7→県3→県203 | | |
| 3,600 | 関川村 | ◎道の駅関川 | 小名浜支所 | 道の駅関川 | 磐越自動車道→日本海東北自動車道→荒川胎内IC→国113 | | |
| | | | | | 磐越自動車道→安田IC→県41→国49→国460→国7→国290→国113 | | |
| | | | | | 国49→国290→国460→国7→国113 | | |

※1 ルートの一部に大型車両のすれ違いが不可の区間あり

参考資料1-(1)避難先市町村一覧

| 市町村名 | 地区名 | 対象人口 | 避難先市町村名 | 避難中継所(◎) | 主な避難ルート | | |
|----------------------|--------|--------|-------------|----------------------|-----------|---|--|
| | | | | | 起点 | 終点 | |
| いわき市 (西方向) | 勿来 | 14,500 | 新潟市(南区、秋葉区) | ◎ハードオフエコスタジアム新潟 | 勿来支所 | ハードオフエコスタジアム新潟 | 磐越自動車道→新潟中央IC→県290 |
| | | | | | | | 磐越自動車道→新津IC→国460→国403→国49 |
| | | 17,600 | 五泉市 | ◎五泉市東公園 ◎五泉市村松体育館 | 勿来支所 | 五泉市東公園 | 磐越自動車道→安田IC→県41 |
| | | | | | | | 磐越自動車道→三川IC→県587→国49→県41 |
| | | | | | | | 国49→県41 |
| | 10,300 | 阿賀野市 | ◎安田体育館 | 勿来支所 | 安田体育館 | 磐越自動車道→安田IC→県41→国49 | |
| | | | | | | 国49 | |
| | 5,700 | 阿賀町 | ◎道の駅「阿賀の里」 | 勿来支所 | 道の駅「阿賀の里」 | 磐越自動車道→三川IC→県587→国49 | |
| | 常磐 | 16,300 | 新潟市(西区、西蒲区) | ◎新潟県総合研修センター | 常磐支所 | 新潟県総合研修センター | 磐越自動車道→北陸自動車道→新潟西IC→国116 |
| | | | | | | | 磐越自動車道→新津IC→国460→国403→国49→国8→国116 |
| | | | | | | | 国49→国8→国116 |
| | | 15,600 | 燕市 | ◎燕市体育センター | 常磐支所 | 燕市民体育館 | 磐越自動車道→北陸自動車道→三条燕IC→国289→県68→県18 |
| | | | | | | | 磐越自動車道→新津IC→国460→国403→国460→国8→国289→県68→県18 |
| | | | | | | | 国49→国290→県67→国403→国289→県68→県18 |
| 1,600 | | 弥彦村 | ◎弥彦体育館 | 常磐支所 | 弥彦体育館 | 磐越自動車道→北陸自動車道→巻潟東IC→国460→県2 | |
| | | | | | | 磐越自動車道→北陸自動車道→新潟西IC→国116→国460→県2 | |
| | | | | | | 国49→県41→国403→県41→国460→国460→県2 | |
| 内郷 | 17,300 | 三条市 | ◎三条市総合運動公園 | 内郷支所 | 三条市総合運動公園 | 磐越自動車道→北陸自動車道→三条燕IC→国289→県212 | |
| | | | | | | 磐越自動車道→新津IC→国460→国403→国460→国8→国289→県212 | |
| | 6,700 | 加茂市 | ◎加茂文化会館 | 内郷支所 | 加茂文化会館 | 磐越自動車道→新津IC→国460→国403 | |
| 磐越自動車道→安田IC→県41→国403 | | | | | | | |
| 国49→国290→県67→国403 | | | | | | | |

※1 ルートの一部に大型車両のすれ違いが不可の区間あり

参考資料1-(1)避難先市町村一覧

| 市町村名 | 地区名 | 対象人口 | 避難先市町村名 | 避難中継所(◎) | 主な避難ルート | | |
|---------------|-------|---------------|---------------------|------------------|---|--|---|
| | | | | | 起点 | 終点 | |
| いわき市 (西方向) | 内郷 | 1,600 | 田上町 | ◎田上町役場 | 内郷支所 | 田上町役場 | 磐越自動車道→新津IC→国460→国403→県55→国403 |
| | | | | | | | 磐越自動車道→安田IC→県41→国403→県55→国403 |
| | | | | | | | 国49→国290→県67→国403 |
| | 四倉 | 10,900 | 郡山市 | ◎サン・サン・グリーン湖南 | 四倉支所 | サン・サン・グリーン湖南 | 常磐自動車道(いわき四倉IC)→磐越自動車道→磐梯熱海IC→県24→国49→県9→県6→国294 |
| | | | | | | | 国49→あぶくま高原道路(平田IC)→矢吹IC→国4→国118→国294 |
| | | | | | | | 国6→国289→国118→国294 |
| | | 1,800 | 須賀川市 | ◎長沼体育館 | 四倉支所 | 長沼体育館 | 常磐自動車道(いわき四倉IC)→磐越自動車道→東北自動車道→須賀川IC→国118→県292 |
| | | | | | | | 国49→あぶくま高原道路(平田IC)→玉川IC→国118→県292 |
| | | | | | | | 国6→国289→国118→県292 |
| | 1,900 | 三春町 | ◎三春町民体育館 | 四倉支所 | 三春町民体育館 | 常磐自動車道(いわき四倉IC)→磐越自動車道→船引三春IC→国288→県40 | |
| | | | | | | 国49→国349→国288→県40 | |
| | | | | | | 県41(※1)→県66→県13→国349→国288→県40 | |
| | 遠野 | 500 | 檜枝岐村 | ◎尾瀬の郷交流センター村民体育館 | 遠野支所 | 尾瀬の郷交流センター村民体育館 | 国289→国118→国289→国121→国289→国401→国352 |
| | | | | | | | 県14→国349→県14→国118→国121→国289→国401→国352 |
| | | | | | | | 県20(※1)→国349→国49→あぶくま高原道路(平田IC)→玉川IC→国118→国121→国289→国401→国352 |
| 800 | | 只見町 | ◎明和公民館 | 遠野支所 | 明和公民館 | 国289→国121→国289 | |
| | | | | | | 県14→国349→県14→国118→国121→国289 | |
| | | | | | | 県20(※1)→国349→国49→あぶくま高原道路(平田IC)→矢吹中央IC→県44→国4→国289→国121→国289 | |
| 3,800 | 南会津町 | ◎田島農村環境改善センター | 遠野支所 | 田島農村環境改善センター | 国289→県347 | | |
| | | | | | 県14→国349→県14→国118→国121 | | |
| | | | | | 県20(※1)→国349→国49→あぶくま高原道路(平田IC)→矢吹中央IC→県44→国4→国289→県347 | | |
| 小川 | 1,800 | 柳津町 | ◎柳津町運動公園(B&G海洋センター) | 小川支所 | 柳津町運動公園(B&G海洋センター) | 磐越自動車道→会津坂下IC→国252 | |
| | | | | | | 国49→国252 | |
| | | | | | | 県41(※1)→県66→県13→国349→国288→国49→国252 | |
| | 1,500 | 三島町 | ◎三島町生涯学習センター | 小川支所 | 三島町生涯学習センター | 磐越自動車道→会津坂下IC→国252→国400(※1) | |
| | | | | | | 国49→国252→国400(※1) | |
| | | | | | | 国349→国288→国49→国252→国400(※1) | |
| 1,800 | 金山町 | ◎金山町民体育館 | 小川支所 | 金山町民体育館 | 磐越自動車道→会津坂下IC→国252 | | |
| | | | | | 国49→国252 | | |
| | | | | | 国349→国288→国49→国252 | | |

※1 ルートの一部に大型車両のすれ違いが不可の区間あり

参考資料1-(1)避難先市町村一覧

| 市町村名 | 地区名 | 対象人口 | 避難先市町村名 | 避難中継所(◎) | 主な避難ルート | | |
|---------------|--|---------|----------|-----------|---|--|--|
| | | | | | 起点 | 終点 | |
| いわき市 (西方向) | 小川 | 1,600 | 昭和村 | ◎しらかば荘 | 小川支所 | しらかば荘 | 磐越自動車道→会津坂下IC→国252→国400 |
| | | | | | | | 国49→国252→国400 |
| | | | | | | | 国349→国288→国49→国252→国400 |
| | 好間 | 4,200 | 会津若松市 | ◎会津学鳳高等学校 | 好間支所 | 会津学鳳高等学校 | 常磐自動車道(いわき中央IC)→磐越自動車道→会津若松IC→国121→国49→県64 |
| | | | | | | | 国49→県64 |
| | | | | | | | 国6→国289→国118→国289→国121→国118→県64 |
| | | 800 | 郡山市 | ◎郡山総合体育館 | 好間支所 | 郡山総合体育館 | 常磐自動車道→東北自動車道→郡山IC→国49→うねめ通り→内環状線 |
| | | | | | | | 国49→内環状線 |
| | | 2,700 | 喜多方市 | ◎塩川体育館 | 好間支所 | 塩川体育館 | 磐越自動車道→会津若松IC→国121(会津縦貫北道路・会津若松北IC→塩川IC)→県61 |
| | | | | | | | 国49→国121→県61 |
| | | 700 | 北塩原村 | ◎北塩原村民体育館 | 好間支所 | 北塩原村民体育館 | 国6→国289→国118→国289→国121→国118→国49→国121(会津縦貫北道路・会津若松北IC→塩川IC)→県61 |
| | 磐越自動車道→会津若松IC→国121(会津縦貫北道路・会津若松北IC→喜多方IC)→国459 | | | | | | |
| | 1,100 | 磐梯町 | ◎磐梯町民体育館 | 好間支所 | 磐梯町民体育館 | 国49→国121(会津縦貫北・会津若松北IC→喜多方IC)→国459 | |
| | | | | | | 国6→国289→国118→国289→国121→国118→国49→国121(会津縦貫北道路・会津若松北IC→喜多方IC)→国459 | |
| 2,600 | 猪苗代町 | ◎道の駅猪苗代 | 好間支所 | 道の駅猪苗代 | 磐越自動車道→猪苗代磐梯高原IC→国115 | | |
| | | | | | 国49→国115 | | |
| 600 | 湯川村 | ◎湯川村体育館 | 好間支所 | 湯川村体育館 | 国6→国289→国118→国289→国121→国118→国49→国115 | | |
| | | | | | 常磐自動車道(いわき中央IC)→磐越自動車道→会津若松IC→国121→県33→県326 | | |
| 500 | 喜多方市 | ◎高郷体育館 | 三和支所 | 高郷体育館 | 国49→国121→県33→県326 | | |
| | | | | | 国6→国289→国118→国289→国121→国118→国49→国121→県33→県326 | | |
| 300 | 西会津町 | ◎さゆり公園 | 三和支所 | さゆり公園 | 磐越自動車道→会津坂下IC→国49→県151 | | |
| | | | | | 国49→県151 | | |
| 300 | 西会津町 | ◎さゆり公園 | 三和支所 | さゆり公園 | 磐越自動車道→西会津IC→国49 | | |
| | | | | | 国49 | | |
| | | | | | | 県41(※1)→県66→県13→国349→国288→内環状線→郡山インター線→国49 | |

※1 ルートの一部に大型車両のすれ違いが不可の区間あり

参考資料1-(1)避難先市町村一覧

| 市町村名 | 地区名 | 対象人口 | 避難先市町村名 | 避難中継所(◎) | 主な避難ルート | | |
|---------------|--------|---------|-----------|-------------------|---|--|---|
| | | | | | 起点 | 終点 | |
| いわき市 (西方向) | 三和 | 1,900 | 会津坂下町 | ◎ばんげひがし公園内鶴沼球場駐車場 | 三和支所 | ばんげひがし公園内鶴沼球場駐車場 | 磐越自動車道→会津若松IC→国121(会津縦貫北道路・会津若松北IC→湯川南IC)→県33→国49→県72 |
| | | | | | | | 国49→県72 |
| | | | | | | | 国349→国288→国49→県72 |
| | 田人 | 600 | 下郷町 | ◎コミュニティセンター | 田人支所 | コミュニティセンター | 国289→国118→国289→県347 |
| | | | | | | | 県71(※1)→国349→県71→国118→国121→国289→県347 |
| | | 800 | 南会津町 | ◎南会津高等学校 | 田人支所 | 南会津高等学校 | 国289→県347 |
| | 川前 | 900 | 西会津町 | ◎さゆり公園 | 川前支所 | さゆり公園 | 磐越自動車道→西会津IC→国49 |
| | | | | | | | 国49 |
| | | | | | | | 県41→県66→県13→国349→国288→国49 |
| | 久之浜・大久 | 2,700 | 須賀川市 | ◎須賀川市民スポーツ会館 | 久之浜・大久支所 | 須賀川市民スポーツ会館 | 常磐自動車道(いわき四倉IC)→磐越自動車道→東北自動車道→須賀川IC→県67→国118→県54 |
| | | | | | | | 国49→あぶくま高原道路(平田IC)→玉川IC→国118→県54 |
| | | | | | | | 国6→国289→国118→県54 |
| 1,200 | | 鏡石町 | ◎岩瀬農業高等学校 | 久之浜・大久支所 | 岩瀬農業高等学校 | 常磐自動車道(いわき四倉IC)→磐越自動車道→東北自動車道→須賀川IC→県67→国118→国4→県289 | |
| | | | | | | 国49→あぶくま高原道路(平田IC)→玉川IC→国118 | |
| | | | | | | 国6→国289→国118 | |
| 800 | 天栄村 | ◎天栄村体育館 | 久之浜・大久支所 | 天栄村体育館 | 常磐自動車道(いわき四倉IC)→磐越自動車道→東北自動車道→須賀川IC→国118→県55→県289 | | |
| | | | | | 国49→あぶくま高原道路(平田IC)→矢吹中央IC→県44→国4→県55→県289 | | |
| いわき市計 | | 333,300 | | | | | |

※1 ルートの一部に大型車両のすれ違いが不可の区間あり

参考資料1-(1)避難先市町村一覧

| 市町村名 | 地区名 | 対象人口 | 避難先市町村名 | 避難中継所(◎) | 主な避難ルート | | |
|---------------|---------|------------------|---------|--------------------------------|-----------------------|-----------------------------|------------------------------------|
| | | | | | 起点 | 終点 | |
| いわき市 (南方向) | 平 | 13,900 | 土浦市 | ◎霞ヶ浦総合公園 | いわき市役所 | 霞ヶ浦総合公園 | 常磐自動車道→桜土浦IC→国354→国125→県48 |
| | | | | | | | 国6 |
| | | 14,000 | 石岡市 | ◎石岡運動公園 | いわき市役所 | 石岡運動公園 | 常磐自動車道→千代田石岡IC→国6→国355 |
| | | | | | | | 国6 |
| | | 15,200 | 取手市 | ◎藤代スポーツセンター ◎取手グリーンスポーツセンター | いわき市役所 | 藤代スポーツセンター | 常磐自動車道→圏央道→つくば牛久IC→国6→国408→国6→県251 |
| | | | | | | | 国6→県251 |
| | | | | | いわき市役所 | 取手グリーンスポーツセンター | 常磐自動車道→谷和原IC→国294→県47 |
| | | | | | | | 国6 |
| | | 14,100 | 牛久市 | ◎牛久市中央生涯学習センター ◎牛久運動公園 | いわき市役所 | 牛久市中央生涯学習センター | 常磐自動車道→圏央道→つくば牛久IC→国6→国408→県272 |
| | | | | | | | 国6→国408→県272 |
| 10,800 | つくば市 | ◎茨城県営洞峰公園(アリーナ) | いわき市役所 | 茨城県営洞峰公園(アリーナ) | 常磐自動車道→桜土浦IC→国354→県55 | | |
| | | | | | 国6→県24→県237→県244 | | |
| 4,200 | 守谷市 | ◎茨城県立守谷高等学校 | いわき市役所 | 茨城県立守谷高等学校 | 常磐自動車道→谷和原IC→国294 | | |
| | | | | | 国6→国294 | | |
| 5,100 | かすみがうら市 | ◎かすみがうら市わかぐり運動公園 | いわき市役所 | かすみがうら市わかぐり運動公園 | 常磐自動車道→千代田石岡IC→国6 | | |
| | | | | | 国6 | | |
| 9,000 | つくばみらい市 | ◎つくばみらい市総合運動公園 | いわき市役所 | つくばみらい市総合運動公園 | 常磐自動車道→谷田部IC→県19 | | |
| | | | | | 国6→県46→県19 | | |
| | | | | | | 国6→国245→国51→国354→国6→県46→県19 | |

※1 ルートの一部に大型車両のすれ違いが不可の区間あり

参考資料1-(1)避難先市町村一覧

| 市町村名 | 地区名 | 対象人口 | 避難先市町村名 | 避難中継所(◎) | 主な避難ルート | | |
|---------------|--------|---|--------------------------------|-----------------------------------|------------------------------------|---------------------------|--|
| | | | | | 起点 | 終点 | |
| いわき市 (南方向) | 平 | 7,800 | 阿見町 | ◎阿見町中央公民館 | いわき市役所 | 中央公民館 | 常磐自動車道→圏央道→牛久阿見IC→県48→県25→県34 |
| | | | | | | | 国6→国125→県34 |
| | | | | | | | 国6→国245→国51→国354→国6→国125→県34 |
| | 小名浜 | 古河市 | 17,800 | ◎中央運動公園総合体育館 ◎三和健康ふれあいスポーツセンター | 小名浜支所 | 中央運動公園 総合体育館 | 常磐自動車道→北関東自動車道→桜川筑西IC→国50→国4→国125 |
| | | | | | | | 常磐自動車道→土浦北IC→国125 |
| | | | | | | | 国6→国245→県31→国349→県38→国118→県171→国50→国4→国125 |
| | | | | | | 三和健康ふれ あいスポーツ センター | 常磐自動車道→北関東自動車道→桜川筑西IC→国50→国4 |
| | | | | | | | 常磐自動車道→土浦北IC→国125→県17 |
| | | | | | | | 国6→国245→県31→国349→県38→国118→県171→国50→国4 |
| | | 結城市 | 10,000 | ◎鹿窪運動公園 | 小名浜支所 | 鹿窪 運動公園 | 常磐自動車道→北関東自動車道→桜川筑西IC→国50→県20 |
| | | | | | | | 常磐自動車道→土浦北IC→国125→県20 |
| | | | | | | | 国6→国245→県31→国349→国50→県20 |
| | | 下妻市 | 6,300 | ◎下妻市立総合体育館 | 小名浜支所 | 下妻市立総合 体育館 | 常磐自動車道→土浦北→国125→県357 |
| | | | | | | | 常磐自動車道→北関東自動車道→桜川筑西IC→国50→国294→県131→県357 |
| | | | | | | | 国6→国245→国51→国6→県53→国125→県357 |
| | 筑西市 | 29,000 | ◎茨城県立下館第二高等学校 ◎茨城県立下館工業高等学校 | 小名浜支所 | 茨城県立下館 第二高等学校 | 常磐自動車道→北関東自動車道→桜川筑西IC→国50 | |
| | | | | | | 常磐自動車道→土浦北IC→国125→県14→県7 | |
| | | | | | | 国6→国245→国51→国6→国50 | |
| 小名浜支所 | | | | 茨城県立下館 工業高等学校 | 常磐自動車道→北関東自動車道→桜川筑西IC→国50→国294→県23 | | |
| | | | | | 常磐自動車道→土浦北IC→国125→県14→県23 | | |
| | | | | | 国6→国245→国51→国6→国50→国294→県23 | | |
| 桜川市 | 14,400 | ◎桜川市岩瀬体育館(通称:ラスカ) ◎桜川市立岩瀬小学校 ◎桜川市立坂戸小学校 | 小名浜支所 | 桜川市 岩瀬体育館 (通称:ラスカ) | 常磐自動車道→北関東自動車道→桜川筑西IC→国50 | | |
| | | | | | 国6→国461→国349→県61→国123→県61→国50 | | |
| | | | | | 国6→国245→国51→国6→国50 | | |
| | | | 小名浜支所 | 桜川市立岩瀬 小学校 | 常磐自動車道→北関東自動車道→桜川筑西IC→国50 | | |
| | | | | | 国6→国461→国349→県61→国123→県61→国50 | | |
| | | | | | 国6→国245→国51→国6→国50 | | |
| | 小名浜支所 | 桜川市立坂戸 小学校 | 常磐自動車道→北関東自動車道→桜川筑西IC→国50 | | | | |
| | | | 国6→国461→国349→県61→国123→県61→国50 | | | | |
| | | | 国6→国245→国51→国6→国50 | | | | |

※1 ルートの一部に大型車両のすれ違いが不可の区間あり

参考資料1-(1)避難先市町村一覧

| 市町村名 | 地区名 | 対象人口 | 避難先市町村名 | 避難中継所(◎) | 主な避難ルート | | | |
|-------------------|------|--------------|-------------|-------------------------|-----------------------------|--------------------|------------------------------------|---------------------------|
| | | | | | 起点 | 終点 | | |
| いわき市 (南方向) | 小名浜 | 5,700 | 八千代町 | ◎八千代町民公園 | 小名浜支所 | 八千代町民公園 | 常磐自動車道→土浦北IC→国125 | |
| | | | | | | | 常磐自動車道→北関東自動車道→桜川筑西IC→国50→県20→国125 | |
| | | | | | | | 国6→国245→国51→国6→国125 | |
| | 勿来 | 14,900 | 日立市 | ◎日立市池の川さくらアリーナ | 勿来支所 | ひたち池の川さくらアリーナ | 常磐自動車道→日立中央IC→県36→国6 | |
| | | | | | | | 国6→国245→県266 | |
| | | | | | | | 国289→国349→県36→国6 | |
| | | 9,200 | 常陸太田市 | ◎山吹運動公園市民体育館 | 勿来支所 | 山吹運動公園市民体育館 | 常磐自動車道→日立南太田IC→国6→国293→県61 | |
| | | | | | | | 国6→国245→国293→県61 | |
| | | 16,000 | ひたちなか市 | ◎笠松運動公園 ◎ひたちなか市総合体育館 | 勿来支所 | 笠松運動公園 | 常磐自動車道→日立南太田IC→国6→県31 | |
| | | | | | | | 国6→国245→県31 | |
| | | 7,900 | 那珂市 | ◎那珂総合公園 | 勿来支所 | 那珂総合公園 | 常磐自動車道→北関東自動車道→ひたちなかIC→国245 | |
| | | | | | | | 国6→国245 | |
| | | 常磐 | 23,300 | 水戸市 | ◎水戸市総合運動公園 ◎東町運動公園 | 常磐支所 | 水戸市総合運動公園 | 常磐自動車道→那珂IC→県65→国118→県315 |
| | | | | | | | | 国6→国245→県62→県31 |
| 国289→国349→県62→県31 | | | | | | | | |
| 常磐自動車道→水戸IC→国50 | | | | | | | | |
| 6,700 | 小美玉市 | | ◎四季の里(みの～れ) | 常磐支所 | 四季の里(みの～れ) | 常磐自動車道→水戸IC→国50 | | |
| | | | | | | 国6→国50 | | |
| | | | | | | 国6→国245→国51→国6→国50 | | |
| | | | | | | 常磐自動車道→水戸IC→国50 | | |
| 3,600 | 茨城町 | ◎茨城県立茨城東高等学校 | 常磐支所 | 茨城県立茨城東高等学校 | 常磐自動車道→北関東自動車道→茨城町東IC→国50 | | | |
| | | | | | 国6→国245→県31→国6→県31→国349→国50 | | | |
| | | | | | 常磐自動車道→岩間IC→県43→国6 | | | |
| | | | | | 常磐自動車道→北関東自動車道→茨城町東IC→国6 | | | |
| | | | | | | | 国6 | |
| | | | | | | | 国6→国245→国51→国6 | |

※1 ルートの一部に大型車両のすれ違いが不可の区間あり

参考資料1-(1)避難先市町村一覧

| 市町村名 | 地区名 | 対象人口 | 避難先市町村名 | 避難中継所(◎) | 主な避難ルート | | |
|-------------------------------|-----------------------|--------|--------------|-------------|-------------|---|--|
| | | | | | 起点 | 終点 | |
| いわき市 (南方向) | 内郷 | 12,600 | 常総市 | ◎水海道総合体育館 | 内郷支所 | 水海道総合体育館 | 常磐自動車道→谷和原IC→国294→県357→県502→国354→県58 |
| | | | | | | | 国6→県24→県237→国408→県19→県123→県45→国354→国294→国354→県58 |
| | | | | | | | 国6→国245→国51→国125→県107→県11→国6→国294→県357→県502→国354→県58 |
| | | 6,600 | 坂東市 | ◎茨城県立岩井高等学校 | 内郷支所 | 茨城県立岩井高等学校 | 常磐自動車道→谷和原IC→国294→県3→県58→県252→国354 |
| | 常磐自動車道→土浦北IC→国125→県20 | | | | | | |
| | 国6→国354→国294→国354 | | | | | | |
| | 1,600 | 五霞町 | ◎五霞町中央公民館 | 内郷支所 | 五霞町中央公民館 | 常磐自動車道→圏央道→五霞IC→国4→県268 | |
| | | | | | | 常磐自動車道→北関東自動車道→桜川筑西IC→国50→国294→国354→国4→県268 | |
| | 4,800 | 境町 | ◎境町民体育館 | 内郷支所 | 境町民体育館 | 常磐自動車道→圏央道→境古河IC→国354 | |
| | | | | | | 常磐自動車道→北関東自動車道→桜川筑西IC→国50→国294→国125→県137 | |
| | 12,700 | 四倉 | 稲敷市 | ◎江戸崎体育館 | 四倉支所 | 江戸崎体育館 | 常磐自動車道→圏央道→稲敷IC→県231→県49→県103→県25→県103 |
| | | | | | | | 国6→国125→県231→県49→県103→県25→県103 |
| | | | | | | | 国6→国245→国51→国125→県5→県103 |
| | 1,900 | 美浦村 | ◎光と風の丘公園 | 四倉支所 | 光と風の丘公園 | 常磐自動車道→桜土浦IC→国354→国125→県68→国125 | |
| | | | | | | 国6→国125→県68→国125 | |
| | | | | | | 国6→国245→国51→国125 | |
| | 5,100 | 遠野 | 笠間市 | ◎笠間市民体育館 | 遠野支所 | 笠間市民体育館 | 常磐自動車道→北関東自動車道→友部IC→国355 |
| | | | | | | | 常磐自動車道→水戸IC→国50 |
| 国6→国245→国293→県61→国123→県61→国50 | | | | | | | |
| 6,700 | 小川 | 龍ヶ崎市 | ◎龍ヶ崎市立城ノ内中学校 | 小川支所 | 龍ヶ崎市立城ノ内中学校 | 常磐自動車道→圏央道→牛久阿見町IC→県48→国408→県34 | |
| | | | | | | 国6→国408→県34 | |
| | | | | | | 国6→国245→国51→国125→県5→県243 | |
| 8,700 | 好間 | 潮来市 | ◎潮来市立中央公民館 | 好間支所 | 潮来市立中央公民館 | 常磐自動車道→圏央道→東関東自動車道→潮来IC | |
| | | | | | | 常磐自動車道→北関東自動車道→東関東自動車道→茨城空港北IC→県18→県144→県59→県8→国355→国51→県5→県101 | |
| | 4,000 | 行方市 | ◎行方市麻生運動場 | 好間支所 | 行方市麻生運動場 | 国6→国245→国51→県101 | |
| | | | | | | 常磐自動車道→北関東自動車道→東関東自動車道→茨城空港北IC→県18→県50→県8→県50 | |
| | | | | | | 国6→国355 | |
| | | | | | | 国6→国245→国51→国354→県50 | |

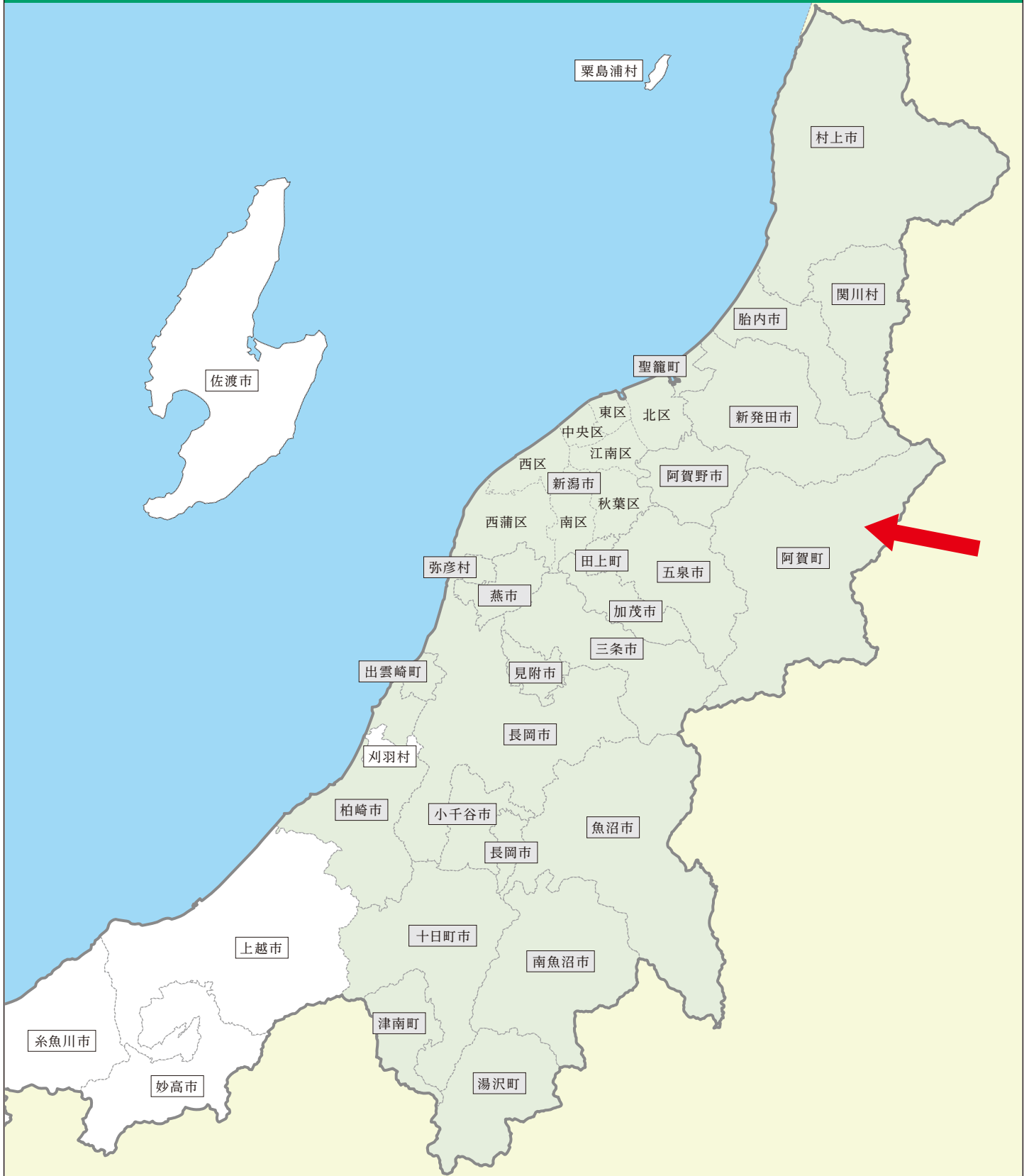
※1 ルートの一部に大型車両のすれ違いが不可の区間あり

参考資料1-(1)避難先市町村一覧

| 市町村名 | 地区名 | 対象人口 | 避難先市町村名 | 避難中継所(◎) | 主な避難ルート | | |
|---------------|--------|---------|---------|-------------|----------|------------|--------------------------------------|
| | | | | | 起点 | 終点 | |
| いわき市 (南方向) | 三和 | 2,700 | 龍ヶ崎市 | ◎たつのこアリーナ | 三和支所 | たつのこアリーナ | 常磐自動車道→圏央道→牛久阿見IC→県48→国408→県34→県243 |
| | | | | | | | 国6→国408→県34→県243 |
| | | | | | | | 国6→国245→国51→国125→県5→県243 |
| | 田人 | 1,400 | 城里市 | ◎城里町桂公民館 | 田人支所 | 城里町桂公民館 | 常磐自動車道→那珂IC→県65→国118→県61→国123 |
| | | | | | | | 国6→国245→国293→県21→国123 |
| | | | | | | | 国289→国349→国293→県21→国123 |
| | 川前 | 900 | 利根町 | ◎利根町立文小学校 | 川前支所 | 利根町立文小学校 | 常磐自動車道→圏央道→牛久阿見IC→県48→県4 |
| | | | | | | | 国6→国408→県48→県4 |
| | | | | | | | 国6→国245→国51→国125→県5→国408→県11→県209→県4 |
| | 久野浜・大久 | 4,700 | 河内町 | ◎農村環境改善センター | 久之浜・大久支所 | 農村環境改善センター | 常磐自動車道→圏央道→稲敷IC→県49→国408→県11 |
| | | | | | | | 国6→国125→県231→県34→県25→県49→国408→県11 |
| | | | | | | | 国6→国245→国51→県11 |
| いわき市計 | | 333,300 | | | | | |

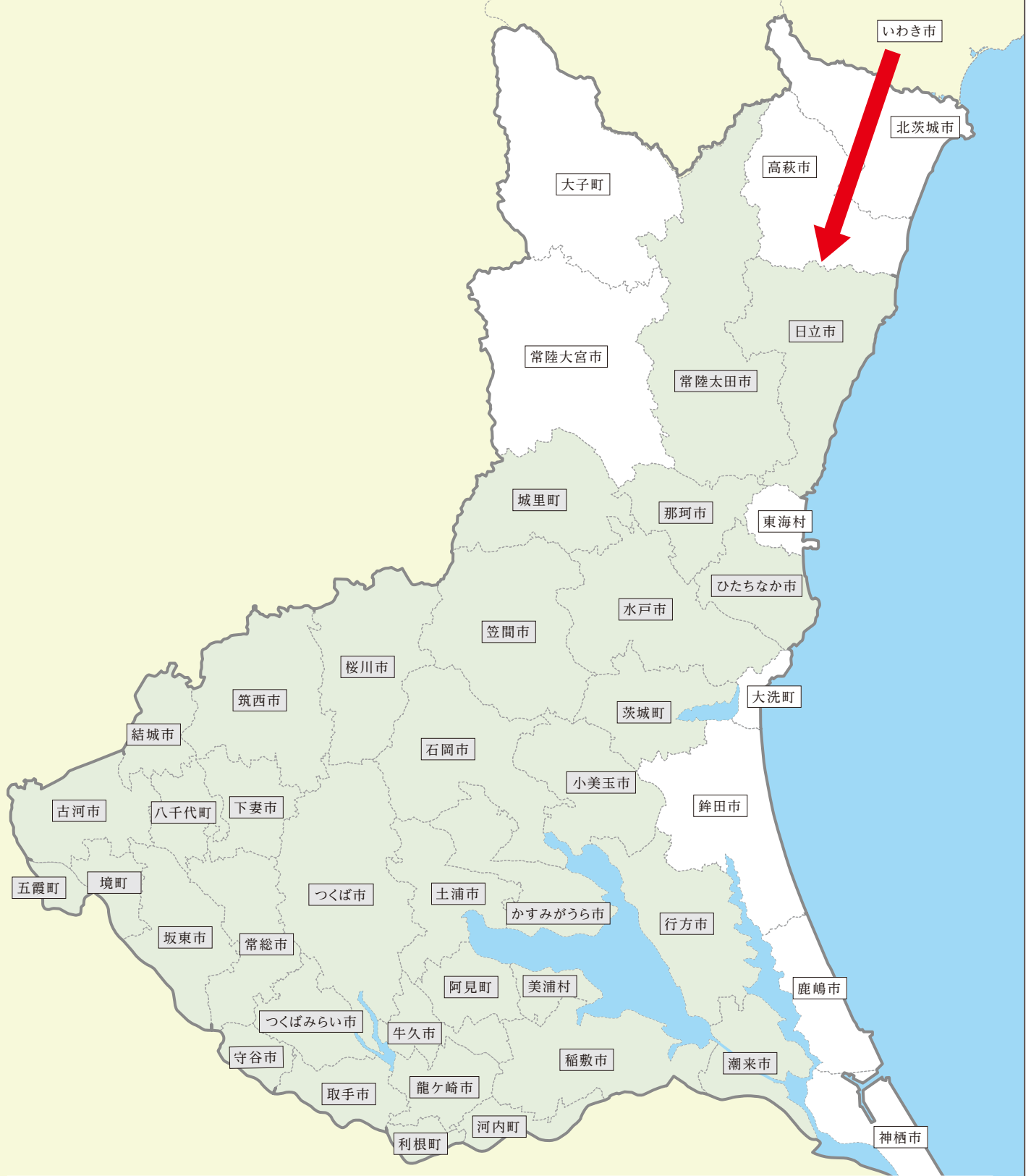
※1 ルートの一部に大型車両のすれ違いが不可の区間あり

いわき市→新潟県



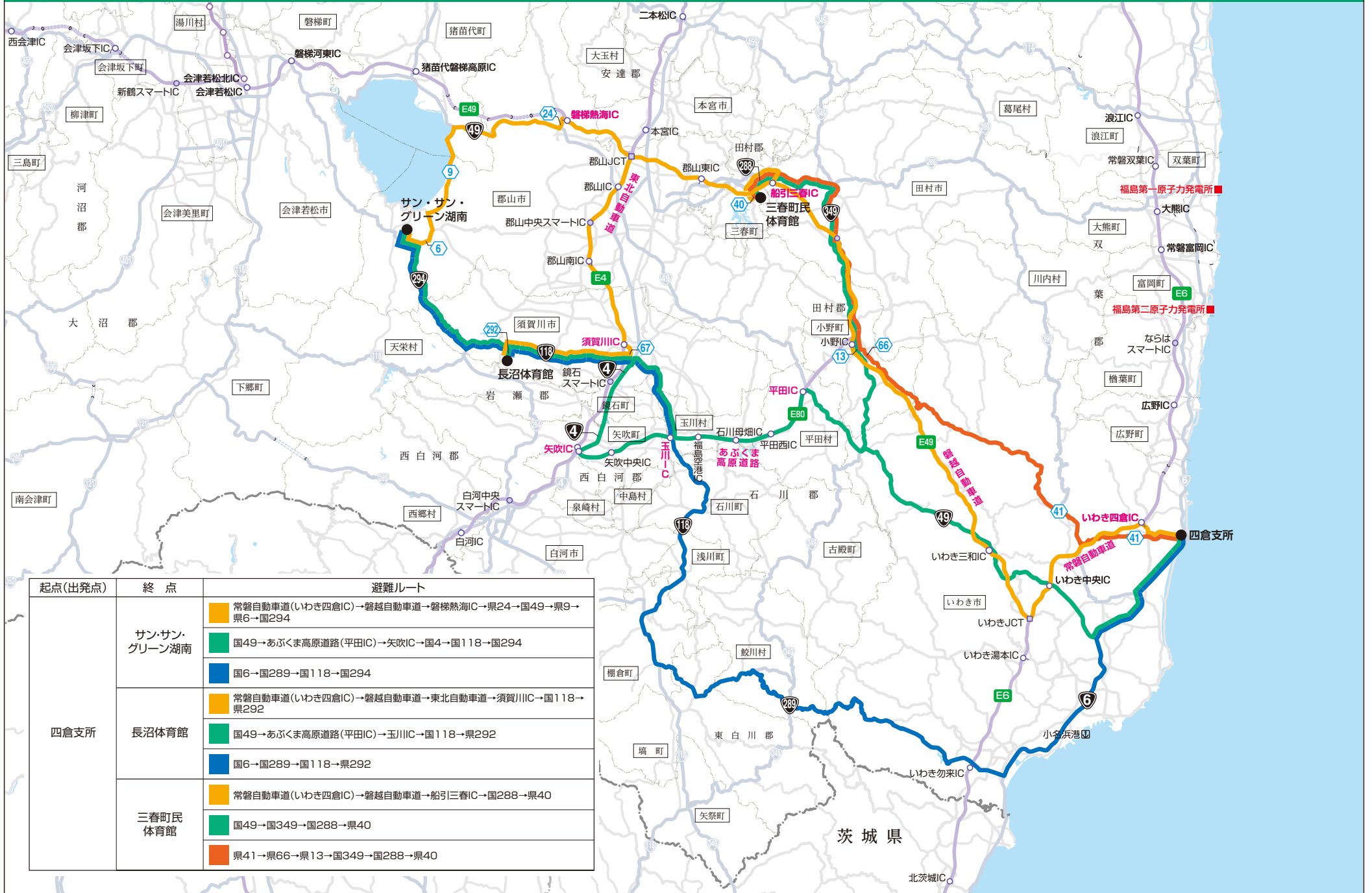
| | | | | | | | |
|---|------|----------------------------|-----|-------------|------|------------|-----|
| 平 | 長岡市 | 平 | 湯沢町 | 小名浜 | 聖籠町 | 常 磐 内 郷 | 弥彦村 |
| | 柏崎市 | | 津南町 | | 関川村 | | 三条市 |
| | 小千谷市 | 新潟市 (北区、東区、 中央区、江南区) | 勿 来 | 新潟市(南区、秋葉区) | 加茂市 | | |
| | 十日町市 | | | 五泉市 | 田上町 | | |
| | 見附市 | | 小名浜 | 常 磐 | 阿賀野市 | | |
| | 魚沼市 | | | | 新発田市 | 阿賀町 | |
| | 南魚沼市 | | | 新潟市(西区、西蒲区) | | | |
| | 出雲崎町 | | | 燕市 | | | |

いわき市→茨城県



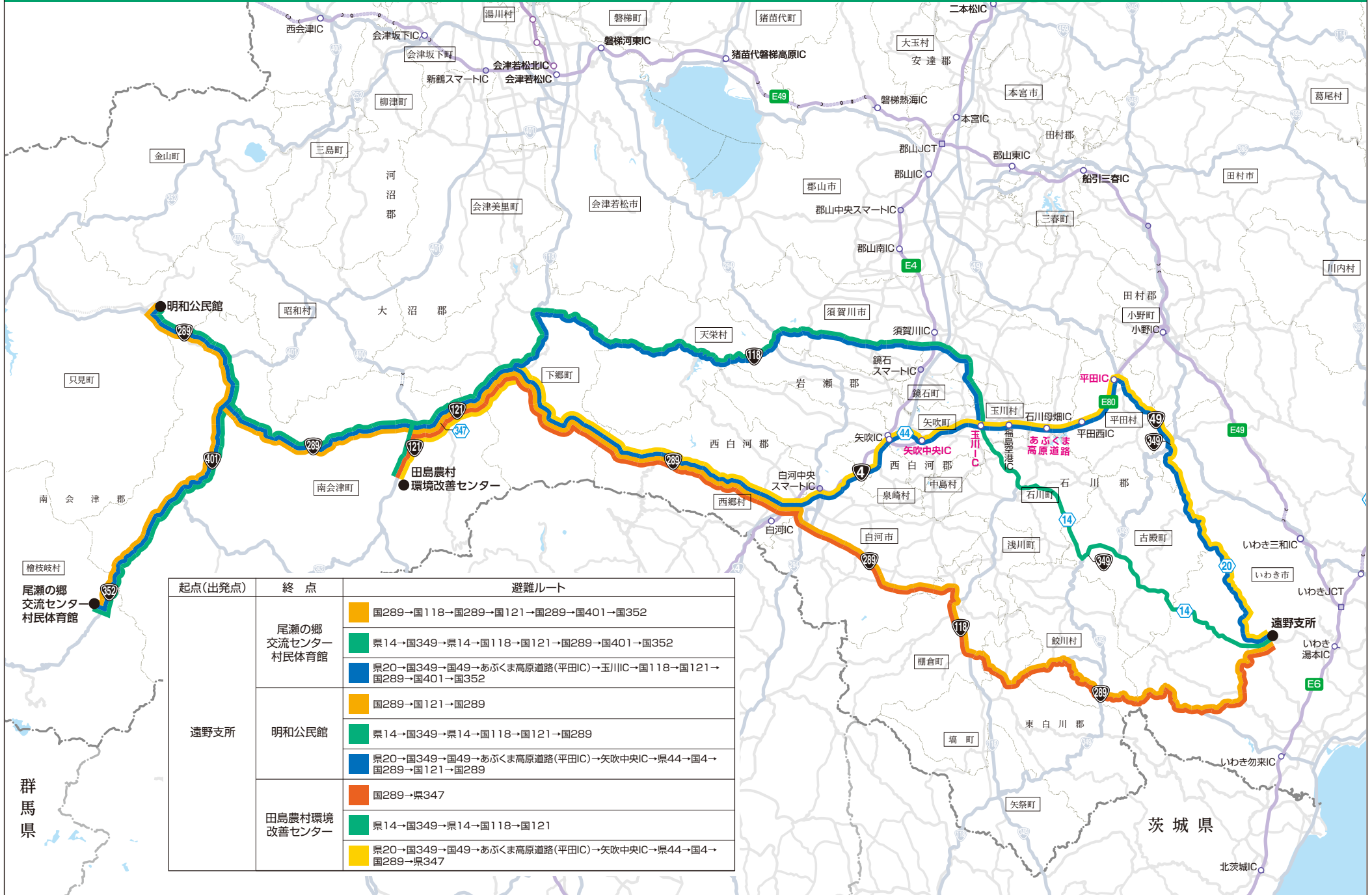
| | | | | | | | |
|---|---------|--------|-----|-----|--------|------|------|
| 平 | 土浦市 | 小名浜 | 古河市 | 勿来 | 那珂市 | 四倉 | 美浦村 |
| | 石岡市 | | 結城市 | 常磐 | 水戸市 | 遠野 | 笠間市 |
| | 取手市 | | 下妻市 | | 小美玉市 | 小川 | 龍ヶ崎市 |
| | 牛久市 | | 筑西市 | | 茨城町 | 好間 | 潮来市 |
| | つくば市 | | 桜川市 | 常総市 | 行方市 | | |
| | 守谷市 | 八千代町 | 内郷 | 坂東市 | 三和 | 龍ヶ崎市 | |
| | かすみがうら市 | 日立市 | | 五霞町 | 田人 | 城里町 | |
| | つくばみらい市 | 常陸太田市 | | 境町 | 川前 | 利根町 | |
| | 阿見町 | ひたちなか市 | 四倉 | 稲敷市 | 久之浜・大久 | 河内町 | |

いわき市 四倉→郡山市、須賀川市、三春町



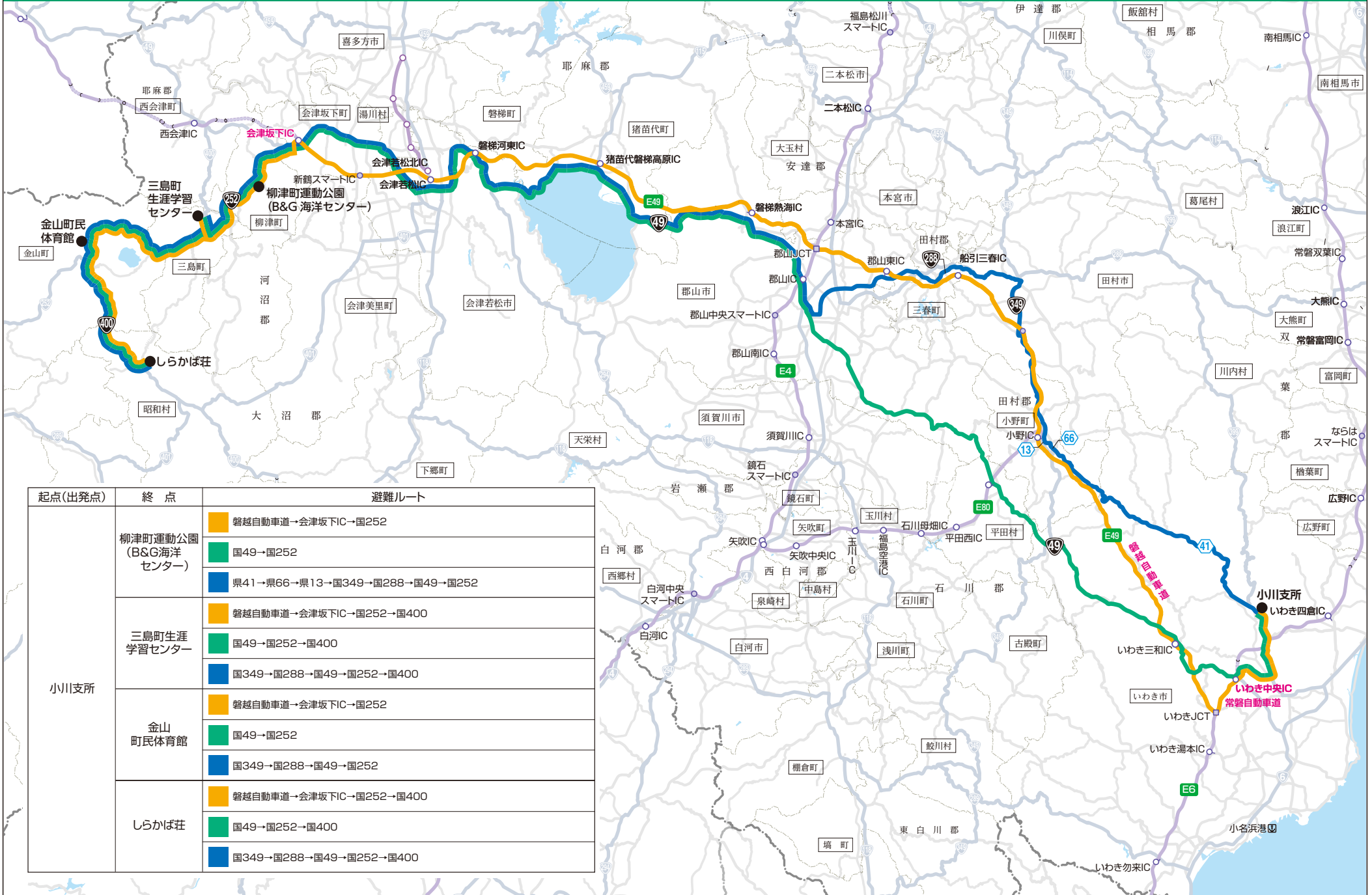
| 起点(出発点) | 終 点 | 避難ルート |
|---------|--------------|---|
| 四倉支所 | サン・サン・グリーン湖南 | <ul style="list-style-type: none"> 常磐自動車道(いわき四倉IC)→磐越自動車道→磐梯熱海IC→県24→国49→県9→県6→国294 国49→あぶくま高原道路(平田IC)→矢吹IC→国4→国118→国294 国6→国289→国118→国294 |
| | 長沼体育館 | <ul style="list-style-type: none"> 常磐自動車道(いわき四倉IC)→磐越自動車道→東北自動車道→須賀川IC→国118→県292 国49→あぶくま高原道路(平田IC)→玉川IC→国118→県292 国6→国289→国118→県292 |
| | 三春町民体育館 | <ul style="list-style-type: none"> 常磐自動車道(いわき四倉IC)→磐越自動車道→船引三春IC→国288→県40 国49→国349→国288→県40 県41→県66→県13→国349→国288→県40 |

いわき市 遠野→檜枝岐村、只見町、南会津町



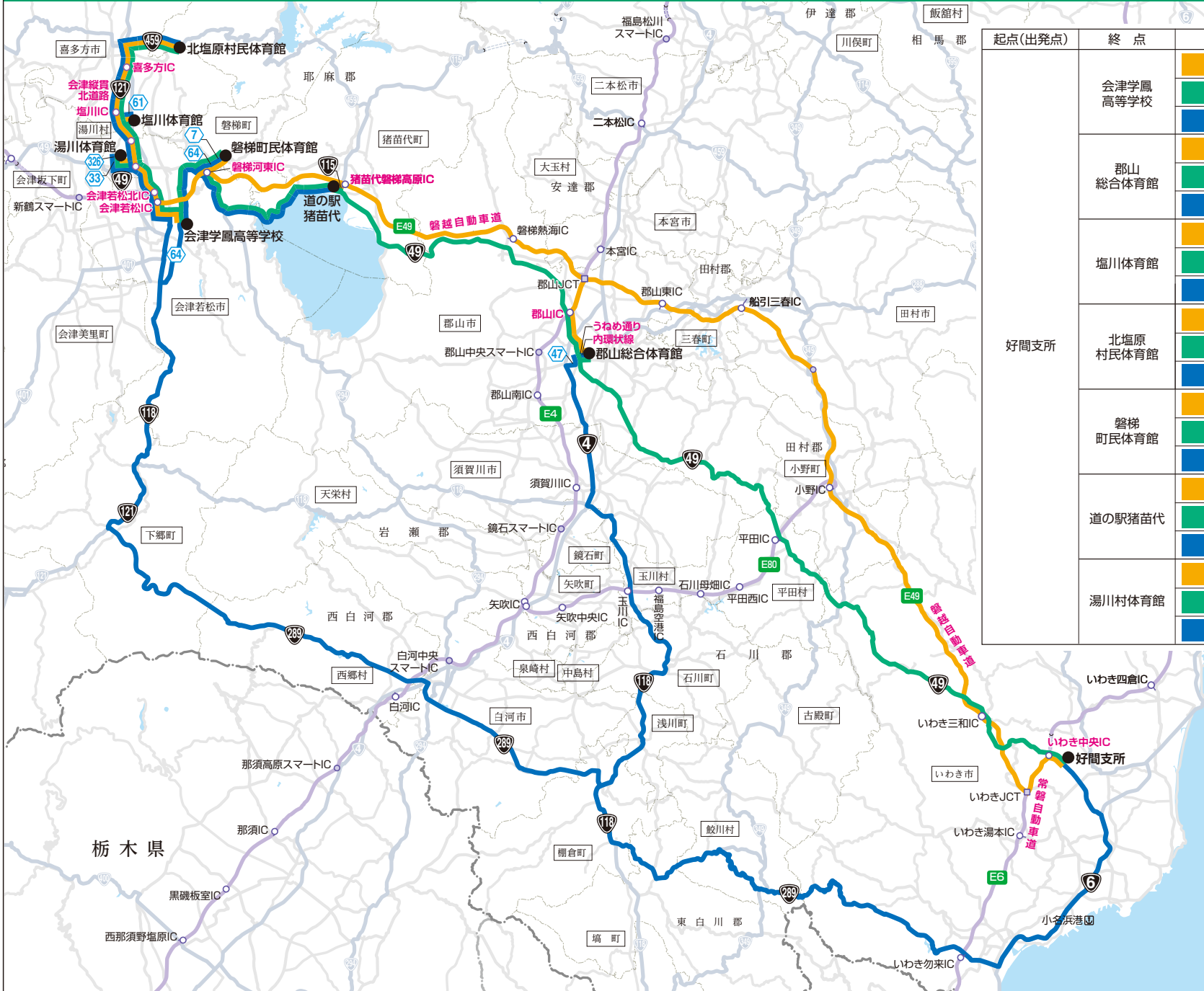
| 起点(出発点) | 終点 | 避難ルート |
|-------------------------|-------------------------|---|
| 尾瀬の郷 交流センター 村民体育館 | 尾瀬の郷 交流センター 村民体育館 | 国289→国118→国289→国121→国289→国401→国352 |
| | | 県14→国349→県14→国118→国121→国289→国401→国352 |
| | | 県20→国349→国49→あぶくま高原道路(平田IC)→玉川IC→国118→国121→ 国289→国401→国352 |
| 遠野支所 | 明和公民館 | 国289→国121→国289 |
| | | 県14→国349→県14→国118→国121→国289 |
| | | 県20→国349→国49→あぶくま高原道路(平田IC)→矢吹中央IC→県44→国4→ 国289→国121→国289 |
| 田島農村環境 改善センター | 田島農村環境 改善センター | 国289→県347 |
| | | 県14→国349→県14→国118→国121 |
| | | 県20→国349→国49→あぶくま高原道路(平田IC)→矢吹中央IC→県44→国4→ 国289→県347 |

いわき市 小川→柳津町、三島町、金山町、昭和村



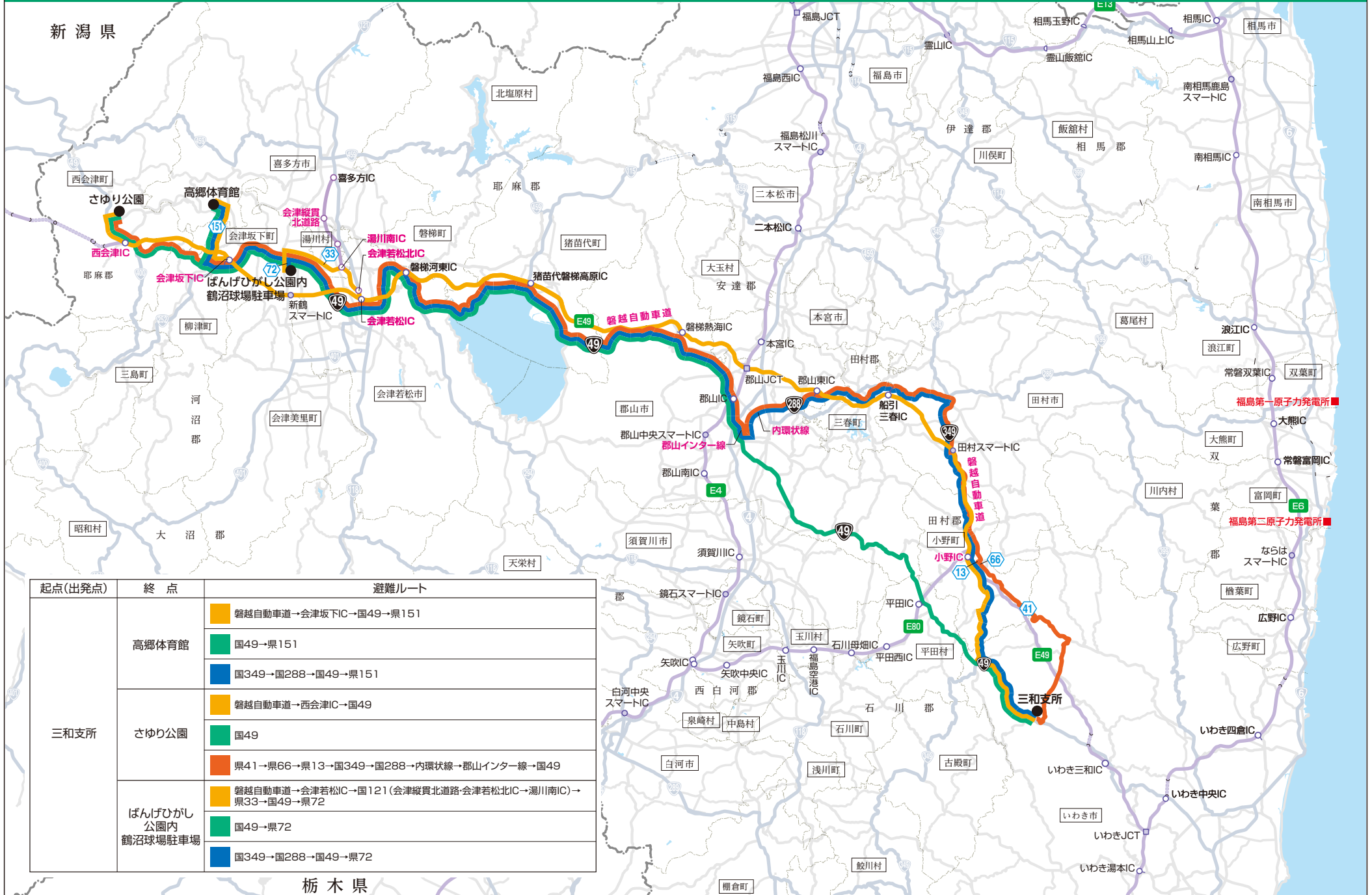
| 起点(出発点) | 終 点 | 避難ルート |
|---------|------------------------|--------------------------------|
| 小川支所 | 柳津町運動公園 (B&G海洋センター) | 磐越自動車道→会津坂下IC→国252 |
| | | 国49→国252 |
| | | 県41→県66→県13→国349→国288→国49→国252 |
| | 三島町生涯学習センター | 磐越自動車道→会津坂下IC→国252→国400 |
| | | 国49→国252→国400 |
| | | 国349→国288→国49→国252→国400 |
| | 金山町民体育館 | 磐越自動車道→会津坂下IC→国252 |
| | | 国49→国252 |
| | | 国349→国288→国49→国252 |
| | しらかば荘 | 磐越自動車道→会津坂下IC→国252→国400 |
| | | 国49→国252→国400 |
| | | 国349→国288→国49→国252→国400 |

いわき市 好間→会津若松市、郡山市、喜多方市、北塩原村、磐梯町、猪苗代町、湯川村



| 起点(出発点) | 終点 | 避難ルート |
|---------|----------|--|
| 好間支所 | 会津学鳳高等学校 | <ul style="list-style-type: none"> 常磐自動車道(いわき中央IC)→磐越自動車道→会津若松IC→国121→国49→県64 国49→県64 国6→国289→国118→国289→国121→国118→県64 |
| | 郡山総合体育館 | <ul style="list-style-type: none"> 常磐自動車道→東北自動車道→郡山IC→国49→うねめ通り→内環状線 国49→内環状線 国6→国289→国118→国4→県47→内環状線 |
| | 塩川体育館 | <ul style="list-style-type: none"> 磐越自動車道→会津若松IC→国121(会津縦貫北道路)→会津若松北IC→塩川IC→県61 国49→国121→県61 国6→国289→国118→国289→国121→国118→国49→国121(会津縦貫北道路)→会津若松北IC→塩川IC→県61 |
| | 北塩原村民体育館 | <ul style="list-style-type: none"> 磐越自動車道→会津若松IC→国121(会津縦貫北道路)→会津若松北IC→喜多方IC→国459 国49→国121(会津縦貫北道路)→会津若松北IC→喜多方IC→国459 国6→国289→国118→国289→国121→国118→国49→国121(会津縦貫北道路)→会津若松北IC→喜多方IC→国459 |
| | 磐梯町民体育館 | <ul style="list-style-type: none"> 磐越自動車道→磐梯河東IC→県64→県7 国49→県64→県7 国6→国289→国118→国289→国121→国118→県64→国49→県64→県7 |
| | 道の駅猪苗代 | <ul style="list-style-type: none"> 磐越自動車道→猪苗代磐梯高原IC→国115 国49→国115 国6→国289→国118→国289→国121→国118→国49→国115 |
| | 湯川村体育館 | <ul style="list-style-type: none"> 常磐自動車道(いわき中央IC)→磐越自動車道→会津若松IC→国121→県33→県326 国49→国121→県33→県326 国6→国289→国118→国289→国121→国118→国49→国121→県33→県326 |

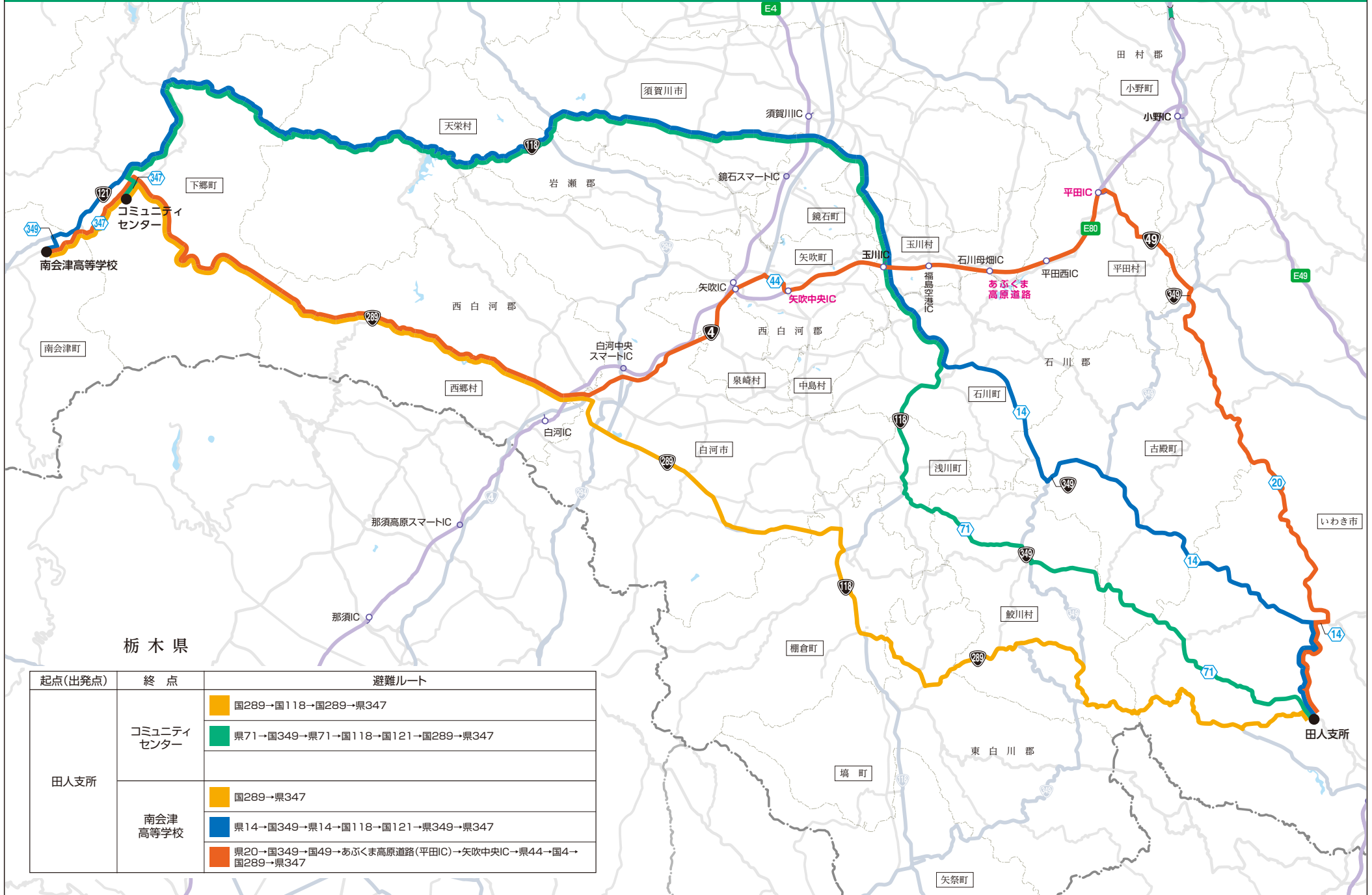
いわき市 三和→喜多方市、西会津町、会津坂下町



| 起点(出発点) | 終点 | 避難ルート |
|---------|----------------------|---|
| 三和支所 | 高郷体育館 | <ul style="list-style-type: none"> 磐越自動車道→会津坂下IC→国49→県151 国49→県151 国349→国288→国49→県151 |
| | さゆり公園 | <ul style="list-style-type: none"> 磐越自動車道→西会津IC→国49 国49 県41→県66→県13→国349→国288→内環状線→郡山インター線→国49 |
| | ばんげひがし公園内 鶴沼球場駐車場 | <ul style="list-style-type: none"> 磐越自動車道→会津若松IC→国121(会津縦貫北道路-会津若松北IC→湯川南IC)→県33→国49→県72 国49→県72 国349→国288→国49→県72 |

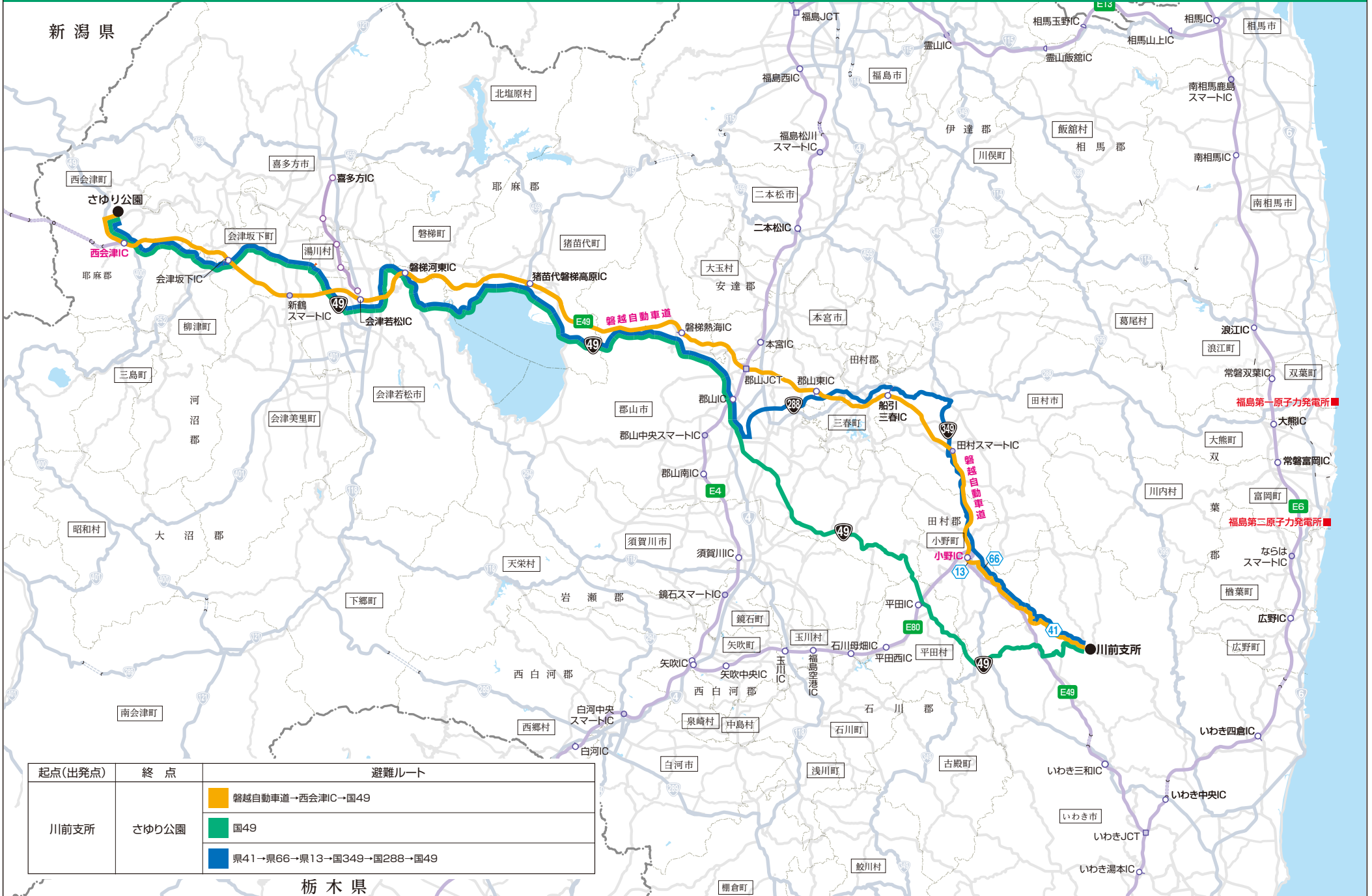
栃木県




いわき市 田人→下郷町、南会津町



| 起点(出発点) | 終点 | 避難ルート |
|---------|------------|---|
| 田人支所 | コミュニティセンター | 国289→国118→国289→県347 |
| | | 県71→国349→県71→国118→国121→国289→県347 |
| | 南会津高等学校 | 国289→県347 |
| | | 県14→国349→県14→国118→国121→県349→県347 県20→国349→国49→あぶくま高原道路(平田IC)→矢吹中央IC→県44→国4→国289→県347 |

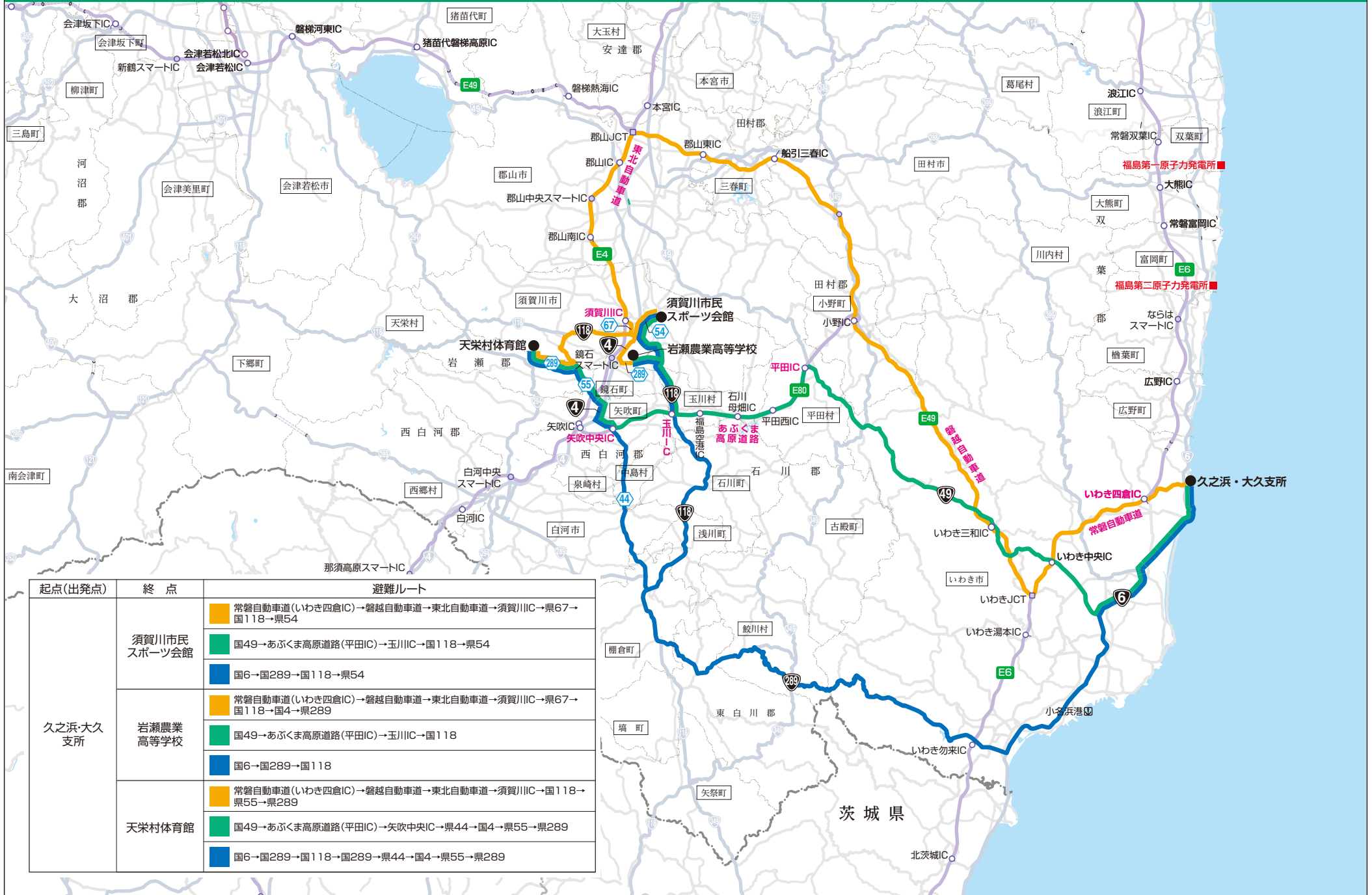
いわき市 川前→西会津町



| 起点(出発点) | 終点 | 避難ルート |
|---------|-------|---|
| 川前支所 | さゆり公園 |  磐越自動車道→西会津IC→国49 |
| | |  国49 |
| | |  県41→県66→県13→国349→国288→国49 |

栃木県

いわき市 久ノ浜・大久→須賀川市、鏡石町、天栄村



| 起点(出発点) | 終 点 | 避難ルート |
|----------|-------------|--|
| 久之浜・大久支所 | 須賀川市民スポーツ会館 | 常磐自動車道(いわき四倉IC)→磐越自動車道→東北自動車道→須賀川IC→県67→国118→県54 |
| | | 国49→あぶくま高原道路(平田IC)→玉川IC→国118→県54 |
| | | 国6→国289→国118→県54 |
| | 岩瀬農業高等学校 | 常磐自動車道(いわき四倉IC)→磐越自動車道→東北自動車道→須賀川IC→県67→国118→国4→県289 |
| | | 国49→あぶくま高原道路(平田IC)→玉川IC→国118 |
| | | 国6→国289→国118 |
| | 天栄村体育館 | 常磐自動車道(いわき四倉IC)→磐越自動車道→東北自動車道→須賀川IC→国118→県55→県289 |
| | | 国49→あぶくま高原道路(平田IC)→矢吹中央IC→県44→国4→県55→県289 |
| | | 国6→国289→国118→国289→県44→国4→県55→県289 |

| 行政区等 | 一時集合場所 | 南方面(茨城県) | | 西方面(県内、新潟県) | |
|--------------|---------------------------------|----------|----------------|-------------|--------------|
| | | 避難先市町村 | 避難中継所 | 避難先市町村 | 避難中継所 |
| 平第1区 | 平第一小学校 | つくばみらい市 | つくばみらい市総合運動公園 | 見附市 | 道の駅 パティオにいがた |
| 平第2区 | 平第一小学校 | つくばみらい市 | つくばみらい市総合運動公園 | 見附市 | 道の駅 パティオにいがた |
| 平第3区(紺屋町区内会) | 平第一小学校 | つくばみらい市 | つくばみらい市総合運動公園 | 見附市 | 道の駅 パティオにいがた |
| 平第4区内会 | 平第一小学校 | つくばみらい市 | つくばみらい市総合運動公園 | 見附市 | 道の駅 パティオにいがた |
| 平第5区(平第5区) | 平第一小学校 | つくばみらい市 | つくばみらい市総合運動公園 | 見附市 | 道の駅 パティオにいがた |
| 平第6区 平2丁目区内会 | 平第一小学校 | つくばみらい市 | つくばみらい市総合運動公園 | 見附市 | 道の駅 パティオにいがた |
| 平第7区 三丁目三和会 | 平体育館 | 守谷市 | 茨城県立守谷高等学校 | 十日町市 | 道の駅 クロス10十日町 |
| 平第8区 | 平体育館 | 守谷市 | 茨城県立守谷高等学校 | 十日町市 | 道の駅 クロス10十日町 |
| 平第9区 | 平体育館 | 守谷市 | 茨城県立守谷高等学校 | 十日町市 | 道の駅 クロス10十日町 |
| 平第10区 新川町新和会 | 平体育館 | 守谷市 | 茨城県立守谷高等学校 | 十日町市 | 道の駅 クロス10十日町 |
| 平第11区 | 平第一小学校 | つくばみらい市 | つくばみらい市総合運動公園 | 見附市 | 道の駅 パティオにいがた |
| 平第12区 | 平第一小学校 | つくばみらい市 | つくばみらい市総合運動公園 | 見附市 | 道の駅 パティオにいがた |
| 平第13区 | 平体育館 | 守谷市 | 茨城県立守谷高等学校 | 十日町市 | 道の駅 クロス10十日町 |
| 平第14区 | 県立磐城高等学校 | つくばみらい市 | つくばみらい市総合運動公園 | 見附市 | 道の駅 パティオにいがた |
| 平第15区 | 県立磐城桜が丘高等学校 | つくばみらい市 | つくばみらい市総合運動公園 | 見附市 | 道の駅 パティオにいがた |
| 平第16区区内会 | 平第二小学校 | つくばみらい市 | つくばみらい市総合運動公園 | 見附市 | 道の駅 パティオにいがた |
| 平第17区 | 平第二小学校 | つくばみらい市 | つくばみらい市総合運動公園 | 見附市 | 道の駅 パティオにいがた |
| 平第18区区内会 | 平体育館 | 守谷市 | 茨城県立守谷高等学校 | 十日町市 | 道の駅 クロス10十日町 |
| 平第19区 | 平体育館 | 守谷市 | 茨城県立守谷高等学校 | 十日町市 | 道の駅 クロス10十日町 |
| 平第20区 | 平体育館 | 守谷市 | 茨城県立守谷高等学校 | 十日町市 | 道の駅 クロス10十日町 |
| 平第21区区内会 | 平体育館 | 守谷市 | 茨城県立守谷高等学校 | 十日町市 | 道の駅 クロス10十日町 |
| 平第22区・大工町区内会 | 平体育館 | 守谷市 | 茨城県立守谷高等学校 | 十日町市 | 道の駅 クロス10十日町 |
| 平第23区区内会 | 平第一小学校 | つくばみらい市 | つくばみらい市総合運動公園 | 見附市 | 道の駅 パティオにいがた |
| 平第24区城山会 | 平第一小学校 平第二小学校 県立磐城桜が丘高等学校 | つくばみらい市 | つくばみらい市総合運動公園 | 見附市 | 道の駅 パティオにいがた |
| 平第25区区内会 | 平第一中学校 | つくばみらい市 | つくばみらい市総合運動公園 | 見附市 | 道の駅 パティオにいがた |
| 平第26区区内会 | 平第三小学校 | 土浦市 | 霞ヶ浦総合公園 | 十日町市 | 道の駅 クロス10十日町 |
| 平第27区(北目町内会) | 県立磐城桜が丘高等学校 | つくばみらい市 | つくばみらい市総合運動公園 | 見附市 | 道の駅 パティオにいがた |
| 平第28区々内会 | 平体育館 | 守谷市 | 茨城県立守谷高等学校 | 十日町市 | 道の駅 クロス10十日町 |
| 平第29区 上平窪 | 平第四小学校 | 取手市 | 藤代スポーツセンター | 魚沼市 | 小出郷文化会館 |
| 平第30区(中平窪) | 赤井小学校 | 取手市 | 藤代スポーツセンター | 魚沼市 | 小出郷文化会館 |
| 平第31区(下平窪区) | 平第四小学校 | 取手市 | 藤代スポーツセンター | 魚沼市 | 小出郷文化会館 |
| 中塩区 | 県立平商業高等学校 | 取手市 | 取手グリーンスポーツセンター | 魚沼市 | 魚沼市役所堀之内庁舎 |
| 石森 | 県立平商業高等学校 | 取手市 | 取手グリーンスポーツセンター | 魚沼市 | 魚沼市役所堀之内庁舎 |
| 四ツ波区 | 県立平商業高等学校 | 取手市 | 取手グリーンスポーツセンター | 魚沼市 | 魚沼市役所堀之内庁舎 |
| 平第34区 | 県立平商業高等学校 | 取手市 | 取手グリーンスポーツセンター | 魚沼市 | 魚沼市役所堀之内庁舎 |

| 行政区等 | 一時集合場所 | 南方面(茨城県) | | 西方面(県内、新潟県) | |
|--------------|-----------------|----------|-----------------|-------------|-------------------|
| | | 避難先市町村 | 避難中継所 | 避難先市町村 | 避難中継所 |
| 平第35区 | 平第二小学校 | つくばみらい市 | つくばみらい市総合運動公園 | 見附市 | 道の駅 パティオにいがた |
| いわき市平第36区区内会 | 平体育館 | 守谷市 | 茨城県立守谷高等学校 | 十日町市 | 道の駅 クロス10十日町 |
| 平第37区(北白土) | 平第三小学校 | 土浦市 | 霞ヶ浦総合公園 | 十日町市 | 道の駅 クロス10十日町 |
| 作町区 | 平第三小学校 | 土浦市 | 霞ヶ浦総合公園 | 十日町市 | 道の駅 クロス10十日町 |
| 愛谷町町内会 | 平第三小学校 | 土浦市 | 霞ヶ浦総合公園 | 十日町市 | 道の駅 クロス10十日町 |
| 南白土(平38区) | 平第三小学校 | 土浦市 | 霞ヶ浦総合公園 | 十日町市 | 道の駅 クロス10十日町 |
| 八ッ坂団地 | 平第五小学校 | かすみがうら市 | かすみがうら市わかぐり運動公園 | 小千谷市 | 総合体育館 |
| 平第39区(谷川瀬区) | 平第三中学校 | 土浦市 | 霞ヶ浦総合公園 | 十日町市 | 道の駅 クロス10十日町 |
| 平第40区(上荒川区) | 国立福島工業高等専門学校 | 阿見町 | 中央公民館 | 柏崎市 | 道の駅 西山ふるさと公苑 |
| 平第41区(下荒川区) | 平第五小学校 | かすみがうら市 | かすみがうら市わかぐり運動公園 | 小千谷市 | 総合体育館 |
| 平第42区 中山自治会 | 平第五小学校 | かすみがうら市 | かすみがうら市わかぐり運動公園 | 小千谷市 | 総合体育館 |
| 平第43区(平小泉) | 平第五小学校 | かすみがうら市 | かすみがうら市わかぐり運動公園 | 小千谷市 | 総合体育館 |
| 平第44区 | 中央台北中学校 | 石岡市 | 石岡運動公園 | 柏崎市 | 柏崎市総合体育館 |
| 平第45区 | 中央台公民館 | 石岡市 | 石岡運動公園 | 柏崎市 | 柏崎市総合体育館 |
| 中神谷西 | 平第六小学校 | 牛久市 | 牛久市中央生涯学習センター | 南魚沼市 | 南魚沼市民会館 |
| 中神谷北 | 平第六小学校 | 牛久市 | 牛久市中央生涯学習センター | 南魚沼市 | 南魚沼市民会館 |
| 中神谷南 | 平第六小学校 | 牛久市 | 牛久市中央生涯学習センター | 南魚沼市 | 南魚沼市民会館 |
| 平第47区(塩) | 平第二中学校 | 取手市 | 取手グリーンスポーツセンター | 津南町 | 津南町総合センター |
| 平第48区鎌田 | 平第二中学校 | 取手市 | 取手グリーンスポーツセンター | 津南町 | 津南町総合センター |
| 平第49区上神谷 | 平第六小学校 | 牛久市 | 牛久市中央生涯学習センター | 南魚沼市 | 南魚沼市民会館 |
| 平第50区 | いわき市北部憩いの家 | 牛久市 | 牛久運動公園 | 出雲崎町 | ふれあいの里 |
| 平第51区(下片寄) | いわき市北部憩いの家 | 牛久市 | 牛久運動公園 | 出雲崎町 | ふれあいの里 |
| 平第52区 | 県立磐城高等学校 | つくばみらい市 | つくばみらい市総合運動公園 | 見附市 | 道の駅 パティオにいがた |
| 平第53区 | 平第三小学校 | 土浦市 | 霞ヶ浦総合公園 | 十日町市 | 道の駅 クロス10十日町 |
| 平第54区 幕ノ内 | 県立平商業高等学校 | 取手市 | 取手グリーンスポーツセンター | 魚沼市 | 魚沼市役所堀之内庁舎 |
| 平第55区 | 県立平商業高等学校 | 取手市 | 取手グリーンスポーツセンター | 魚沼市 | 魚沼市役所堀之内庁舎 |
| 明治団地自治会 | 平第三中学校 | 土浦市 | 霞ヶ浦総合公園 | 十日町市 | 道の駅 クロス10十日町 |
| 地縁団体自由ヶ丘区内会 | 国立福島工業高等専門学校 | 阿見町 | 中央公民館 | 柏崎市 | 道の駅 西山ふるさと公苑 |
| 郷ヶ丘一丁目自治会 | 郷ヶ丘小学校 | 石岡市 | 石岡運動公園 | 柏崎市 | 柏崎市総合体育館 |
| 郷ヶ丘二丁目自治会 | 郷ヶ丘小学校 | 石岡市 | 石岡運動公園 | 柏崎市 | 柏崎市総合体育館 |
| 郷ヶ丘三丁目自治会 | 郷ヶ丘小学校 | 石岡市 | 石岡運動公園 | 柏崎市 | 柏崎市総合体育館 |
| 郷ヶ丘四丁目自治会 | 郷ヶ丘小学校 | 石岡市 | 石岡運動公園 | 柏崎市 | 柏崎市総合体育館 |
| 久世原団地自治会 | 県立平工業高等学校 | 阿見町 | 中央公民館 | 柏崎市 | 道の駅 西山ふるさと公苑 |
| 豊間区 | 豊間中学校 | つくば市 | 茨城県営洞峰公園(アリーナ) | 長岡市 | 中之島文化センター(中之島体育館) |
| 平薄磯区 | 豊間中学校 | つくば市 | 茨城県営洞峰公園(アリーナ) | 長岡市 | 中之島文化センター(中之島体育館) |
| いわき市平沼ノ内区内会 | 健登師記念会館(神谷作公民館) | 石岡市 | 石岡運動公園 | 長岡市 | 中之島文化センター(中之島体育館) |

| 行政区等 | 一時集合場所 | 南方面(茨城県) | | 西方面(県内、新潟県) | |
|------------|-----------------|----------|-----------------|-------------|-------------------|
| | | 避難先市町村 | 避難中継所 | 避難先市町村 | 避難中継所 |
| いわき市平上山口区 | 中央台東小学校 | つくば市 | 茨城県営洞峰公園(アリーナ) | 長岡市 | 中之島文化センター(中之島体育館) |
| 下山口区 | 中央台東小学校 | つくば市 | 茨城県営洞峰公園(アリーナ) | 長岡市 | 中之島文化センター(中之島体育館) |
| 神谷作区 | 健登師記念会館(神谷作公民館) | 石岡市 | 石岡運動公園 | 長岡市 | 中之島文化センター(中之島体育館) |
| 鶴ヶ井区 | 高久小学校 | かすみがうら市 | かすみがうら市わかぐり運動公園 | 長岡市 | 中之島文化センター(中之島体育館) |
| 平下高久区 | 高久小学校 | かすみがうら市 | かすみがうら市わかぐり運動公園 | 長岡市 | 中之島文化センター(中之島体育館) |
| 山崎区 | 夏井小学校 | 牛久市 | 牛久市中央生涯学習センター | 出雲崎町 | ふれあいの里 |
| いわき市平菅波区会 | 夏井小学校 | 牛久市 | 牛久市中央生涯学習センター | 出雲崎町 | ふれあいの里 |
| 荒田目区 | 夏井小学校 | 牛久市 | 牛久市中央生涯学習センター | 出雲崎町 | ふれあいの里 |
| 上大越区 | 夏井小学校 | 牛久市 | 牛久市中央生涯学習センター | 出雲崎町 | ふれあいの里 |
| 下大越区 | 藤間中学校 | かすみがうら市 | かすみがうら市わかぐり運動公園 | 湯沢町 | 旧湯沢小学校 |
| 藤間区 | 藤間中学校 | かすみがうら市 | かすみがうら市わかぐり運動公園 | 湯沢町 | 旧湯沢小学校 |
| 大字泉崎区 | 草野小学校 | 牛久市 | 牛久運動公園 | 南魚沼市 | 南魚沼市民会館 |
| 下神谷区 | 草野中学校 | 牛久市 | 牛久運動公園 | 南魚沼市 | 南魚沼市民会館 |
| 赤沼区 | 草野小学校 | 牛久市 | 牛久運動公園 | 南魚沼市 | 南魚沼市民会館 |
| 六十枚区 | 草野中学校 | 牛久市 | 牛久運動公園 | 南魚沼市 | 南魚沼市民会館 |
| 原高野 | 草野小学校 | 牛久市 | 牛久運動公園 | 南魚沼市 | 南魚沼市民会館 |
| 平馬目区 | 草野小学校 | 牛久市 | 牛久運動公園 | 南魚沼市 | 南魚沼市民会館 |
| 絹谷区 | 草野小学校 | 牛久市 | 牛久運動公園 | 南魚沼市 | 南魚沼市民会館 |
| 水品区 | 草野小学校 | 牛久市 | 牛久運動公園 | 南魚沼市 | 南魚沼市民会館 |
| 北神谷 | 草野小学校 | 牛久市 | 牛久運動公園 | 南魚沼市 | 南魚沼市民会館 |
| 赤井1区 | 赤井小学校 | 取手市 | 藤代スポーツセンター | 魚沼市 | 小出郷文化会館 |
| 赤井2区 | 赤井小学校 | 取手市 | 藤代スポーツセンター | 魚沼市 | 小出郷文化会館 |
| 赤井3区 | 赤井中学校 | 取手市 | 藤代スポーツセンター | 魚沼市 | 小出郷文化会館 |
| 赤井4区 | 赤井中学校 | 取手市 | 藤代スポーツセンター | 魚沼市 | 小出郷文化会館 |
| 赤井5区 | 赤井中学校 | 取手市 | 藤代スポーツセンター | 魚沼市 | 小出郷文化会館 |
| 赤井6区 | 赤井中学校 | 取手市 | 藤代スポーツセンター | 魚沼市 | 小出郷文化会館 |
| 赤井7区 | 赤井中学校 | 取手市 | 藤代スポーツセンター | 魚沼市 | 小出郷文化会館 |
| 赤井8区 | 赤井中学校 | 取手市 | 藤代スポーツセンター | 魚沼市 | 小出郷文化会館 |
| 赤井9区 | 赤井中学校 | 取手市 | 藤代スポーツセンター | 魚沼市 | 小出郷文化会館 |
| 中央台第一団地自治会 | 中央台北小学校 | 石岡市 | 石岡運動公園 | 柏崎市 | 柏崎市総合体育館 |
| 中央台飯野一区 | 中央台北中学校 | 石岡市 | 石岡運動公園 | 柏崎市 | 柏崎市総合体育館 |
| 中央台飯野二区自治会 | 中央台北小学校 | 石岡市 | 石岡運動公園 | 柏崎市 | 柏崎市総合体育館 |
| 中央台鹿島一区 | 中央台南中学校 | つくば市 | 茨城県営洞峰公園(アリーナ) | 長岡市 | 中之島文化センター(中之島体育館) |
| 中央台鹿島二区 | 中央台南中学校 | つくば市 | 茨城県営洞峰公園(アリーナ) | 長岡市 | 中之島文化センター(中之島体育館) |
| 中央台鹿島三区 | 中央台南中学校 | つくば市 | 茨城県営洞峰公園(アリーナ) | 長岡市 | 中之島文化センター(中之島体育館) |
| 中央台鹿島四区自治会 | 中央台南中学校 | つくば市 | 茨城県営洞峰公園(アリーナ) | 長岡市 | 中之島文化センター(中之島体育館) |
| 中央台高久1区 | 中央台東小学校 | つくば市 | 茨城県営洞峰公園(アリーナ) | 長岡市 | 中之島文化センター(中之島体育館) |
| 中央台高久2区 | 中央台東小学校 | つくば市 | 茨城県営洞峰公園(アリーナ) | 長岡市 | 中之島文化センター(中之島体育館) |
| 中央台高久3区町内会 | 中央台東小学校 | つくば市 | 茨城県営洞峰公園(アリーナ) | 長岡市 | 中之島文化センター(中之島体育館) |

平

参考資料1-(3)一時集合場所一覧

| | 行政区等 | 一時集合場所 | 南方面(茨城県) | | 西方面(県内、新潟県) | |
|------|-------------|--------------|--------------|----------------|----------------|-------------------|
| | | | 避難先市町村 | 避難中継所 | 避難先市町村 | 避難中継所 |
| 平 | 中央台高久4区 | 中央台東小学校 | つくば市 | 茨城県営洞峰公園(アリーナ) | 長岡市 | 中之島文化センター(中之島体育館) |
| | 平成ニュータウン自治会 | 国立福島工業高等専門学校 | 阿見町 | 中央公民館 | 相崎市 | 道の駅 西山ふるさと公苑 |
| 小名浜 | 栄町 | 小名浜東小学校 | 古河市 | 中央運動公園総合体育館 | 新潟市 | ハードオフエコスタジアム新潟 |
| | 東町(小名浜) | 小名浜東小学校 | 古河市 | 中央運動公園総合体育館 | 新潟市 | ハードオフエコスタジアム新潟 |
| | 港ヶ丘 | 小名浜東小学校 | 古河市 | 中央運動公園総合体育館 | 新潟市 | ハードオフエコスタジアム新潟 |
| | 古湊 | 小名浜東小学校 | 古河市 | 中央運動公園総合体育館 | 新潟市 | ハードオフエコスタジアム新潟 |
| | 諏訪町 | 小名浜第二中学校 | 古河市 | 中央運動公園総合体育館 | 新潟市 | ハードオフエコスタジアム新潟 |
| | 東諏訪 | 小名浜東小学校 | 古河市 | 中央運動公園総合体育館 | 新潟市 | ハードオフエコスタジアム新潟 |
| | 住ヶ谷 | 小名浜東小学校 | 古河市 | 中央運動公園総合体育館 | 新潟市 | ハードオフエコスタジアム新潟 |
| | 後宿 | 小名浜東小学校 | 古河市 | 中央運動公園総合体育館 | 新潟市 | ハードオフエコスタジアム新潟 |
| | 中島(小名浜) | 小名浜武道館 | 下妻市 | 下妻市立総合体育館 | 聖籠町 | 聖籠町町民会館 |
| | 中通 | 小名浜武道館 | 下妻市 | 下妻市立総合体育館 | 聖籠町 | 聖籠町町民会館 |
| | 浜町 | 小名浜武道館 | 下妻市 | 下妻市立総合体育館 | 聖籠町 | 聖籠町町民会館 |
| | 花畑町 | 小名浜東小学校 | 古河市 | 中央運動公園総合体育館 | 新潟市 | ハードオフエコスタジアム新潟 |
| | 横町(小名浜) | 小名浜武道館 | 下妻市 | 下妻市立総合体育館 | 聖籠町 | 聖籠町町民会館 |
| | 本町 | 小名浜武道館 | 下妻市 | 下妻市立総合体育館 | 聖籠町 | 聖籠町町民会館 |
| | 竹町 | 小名浜武道館 | 下妻市 | 下妻市立総合体育館 | 聖籠町 | 聖籠町町民会館 |
| | 汐留 | 小名浜武道館 | 下妻市 | 下妻市立総合体育館 | 聖籠町 | 聖籠町町民会館 |
| | 湘南台 | 小名浜第二中学校 | 古河市 | 中央運動公園総合体育館 | 新潟市 | ハードオフエコスタジアム新潟 |
| | 岡小名第一東 | 小名浜第二中学校 | 古河市 | 中央運動公園総合体育館 | 新潟市 | ハードオフエコスタジアム新潟 |
| | 岡小名第一南 | 小名浜第二中学校 | 古河市 | 中央運動公園総合体育館 | 新潟市 | ハードオフエコスタジアム新潟 |
| | 岡小名第一西 | 小名浜第一中学校 | 結城市 | 鹿窪運動公園 | 新潟市 | ハードオフエコスタジアム新潟 |
| | 岡小名第二 | 小名浜第一中学校 | 結城市 | 鹿窪運動公園 | 新潟市 | ハードオフエコスタジアム新潟 |
| | 岡小名第三 | 小名浜武道館 | 下妻市 | 下妻市立総合体育館 | 聖籠町 | 聖籠町町民会館 |
| | 西町一 | 小名浜武道館 | 下妻市 | 下妻市立総合体育館 | 聖籠町 | 聖籠町町民会館 |
| | 西町二 | 小名浜第二小学校 | 下妻市 | 下妻市立総合体育館 | 新発田市 | サンビレッジ・しばた |
| | 西町三 | 小名浜第二小学校 | 下妻市 | 下妻市立総合体育館 | 新発田市 | サンビレッジ・しばた |
| | 須賀町 | 小名浜第二小学校 | 下妻市 | 下妻市立総合体育館 | 新発田市 | サンビレッジ・しばた |
| | 東鹿島 | 小名浜第二小学校 | 下妻市 | 下妻市立総合体育館 | 新発田市 | サンビレッジ・しばた |
| | 西鹿島 | 小名浜第二小学校 | 筑西市 | 茨城県立下館第二高等学校 | 新発田市 | 新発田市カルチャーセンター |
| | 新地第一 | 小名浜第二小学校 | 筑西市 | 茨城県立下館第二高等学校 | 新発田市 | 新発田市カルチャーセンター |
| | 新地第二 | 小名浜第二小学校 | 筑西市 | 茨城県立下館第二高等学校 | 新発田市 | 新発田市カルチャーセンター |
| | 東芳川 | 小名浜第二小学校 | 筑西市 | 茨城県立下館第二高等学校 | 新発田市 | 新発田市カルチャーセンター |
| | 西芳川 | 小名浜第二小学校 | 筑西市 | 茨城県立下館第二高等学校 | 新発田市 | 新発田市カルチャーセンター |
| | 宮下 | 小名浜第二小学校 | 筑西市 | 茨城県立下館第二高等学校 | 新発田市 | 新発田市カルチャーセンター |
| 日立 | 小名浜第二小学校 | 筑西市 | 茨城県立下館第二高等学校 | 新発田市 | 新発田市カルチャーセンター | |
| 渚 | 小名浜第二小学校 | 筑西市 | 茨城県立下館第二高等学校 | 新発田市 | 新発田市カルチャーセンター | |
| 神成塚 | 小名浜第二小学校 | 筑西市 | 茨城県立下館第二高等学校 | 新発田市 | 新発田市カルチャーセンター | |
| 鳥居下 | 小名浜第二小学校 | 筑西市 | 茨城県立下館第二高等学校 | 新発田市 | 新発田市カルチャーセンター | |
| 大原第一 | 小名浜第一中学校 | 結城市 | 鹿窪運動公園 | 新潟市 | ハードオフエコスタジアム新潟 | |

参考資料1-(3)一時集合場所一覧

| 行政区等 | 一時集合場所 | 南方面(茨城県) | | 西方面(県内、新潟県) | |
|-------|----------|----------|------------------|-------------|------------------|
| | | 避難先市町村 | 避難中継所 | 避難先市町村 | 避難中継所 |
| | | 大原第二 | 小名浜第一中学校 | 結城市 | 鹿窪運動公園 |
| 大原第三 | 小名浜第一中学校 | 結城市 | 鹿窪運動公園 | 新潟市 | ハードオフエコスタジアム新潟 |
| 相子島 | 玉川中学校 | 筑西市 | 茨城県立下館工業高等学校 | 新潟市 | ハードオフエコスタジアム新潟 |
| 住吉 | 玉川中学校 | 筑西市 | 茨城県立下館工業高等学校 | 新潟市 | ハードオフエコスタジアム新潟 |
| 住吉東 | 玉川中学校 | 筑西市 | 茨城県立下館工業高等学校 | 新潟市 | ハードオフエコスタジアム新潟 |
| 金成 | 玉川中学校 | 筑西市 | 茨城県立下館工業高等学校 | 新潟市 | ハードオフエコスタジアム新潟 |
| 林城 | 玉川中学校 | 筑西市 | 茨城県立下館工業高等学校 | 新潟市 | ハードオフエコスタジアム新潟 |
| 林城住宅 | 玉川中学校 | 筑西市 | 茨城県立下館工業高等学校 | 新潟市 | ハードオフエコスタジアム新潟 |
| 岩出 | 玉川中学校 | 筑西市 | 茨城県立下館工業高等学校 | 新潟市 | ハードオフエコスタジアム新潟 |
| 野田 | 玉川中学校 | 筑西市 | 茨城県立下館工業高等学校 | 新潟市 | ハードオフエコスタジアム新潟 |
| 島 | 玉川中学校 | 筑西市 | 茨城県立下館工業高等学校 | 新潟市 | ハードオフエコスタジアム新潟 |
| 南富岡 | 小名浜第一中学校 | 結城市 | 鹿窪運動公園 | 新潟市 | ハードオフエコスタジアム新潟 |
| 玉川町東一 | 玉川中学校 | 筑西市 | 茨城県立下館工業高等学校 | 新潟市 | ハードオフエコスタジアム新潟 |
| 玉川町東二 | 玉川中学校 | 筑西市 | 茨城県立下館工業高等学校 | 新潟市 | ハードオフエコスタジアム新潟 |
| 玉川町西 | 玉川中学校 | 筑西市 | 茨城県立下館工業高等学校 | 新潟市 | ハードオフエコスタジアム新潟 |
| 玉川町南一 | 玉川中学校 | 筑西市 | 茨城県立下館工業高等学校 | 新潟市 | ハードオフエコスタジアム新潟 |
| 玉川町南二 | 玉川中学校 | 筑西市 | 茨城県立下館工業高等学校 | 新潟市 | ハードオフエコスタジアム新潟 |
| 玉川町北 | 玉川中学校 | 筑西市 | 茨城県立下館工業高等学校 | 新潟市 | ハードオフエコスタジアム新潟 |
| 江名一 | 江名小学校 | 古河市 | 三和健康ふれあいスポーツセンター | 新潟市 | ハードオフエコスタジアム新潟 |
| 江名二 | 江名小学校 | 古河市 | 三和健康ふれあいスポーツセンター | 新潟市 | ハードオフエコスタジアム新潟 |
| 江名三 | 江名小学校 | 古河市 | 三和健康ふれあいスポーツセンター | 新潟市 | ハードオフエコスタジアム新潟 |
| 折戸 | 江名小学校 | 古河市 | 三和健康ふれあいスポーツセンター | 新潟市 | ハードオフエコスタジアム新潟 |
| 中之作 | 江名中学校 | 古河市 | 三和健康ふれあいスポーツセンター | 新潟市 | ハードオフエコスタジアム新潟 |
| 永崎 | 江名中学校 | 古河市 | 三和健康ふれあいスポーツセンター | 新潟市 | ハードオフエコスタジアム新潟 |
| 洋向台 | 江名中学校 | 古河市 | 三和健康ふれあいスポーツセンター | 新潟市 | ハードオフエコスタジアム新潟 |
| 上神白 | 小名浜第二中学校 | 古河市 | 中央運動公園総合体育館 | 新潟市 | ハードオフエコスタジアム新潟 |
| 下神白一 | 小名浜第二中学校 | 古河市 | 中央運動公園総合体育館 | 新潟市 | ハードオフエコスタジアム新潟 |
| 下神白二 | 小名浜第二中学校 | 古河市 | 中央運動公園総合体育館 | 新潟市 | ハードオフエコスタジアム新潟 |
| 下神白三 | 小名浜第二中学校 | 古河市 | 中央運動公園総合体育館 | 新潟市 | ハードオフエコスタジアム新潟 |
| 館ノ腰 | 小名浜第二中学校 | 古河市 | 中央運動公園総合体育館 | 新潟市 | ハードオフエコスタジアム新潟 |
| 永崎団地 | 江名中学校 | 古河市 | 三和健康ふれあいスポーツセンター | 新潟市 | ハードオフエコスタジアム新潟 |
| 泉一 | 泉小学校 | 桜川市 | 桜川市岩瀬体育館(通称:ラスカ) | 村上市 | 神林総合体育館(バルパーク神林) |
| 泉二 | 泉小学校 | 桜川市 | 桜川市岩瀬体育館(通称:ラスカ) | 村上市 | 神林総合体育館(バルパーク神林) |
| 泉三 | 泉公民館 | 筑西市 | 茨城県立下館第二高等学校 | 胎内市 | 胎内市B&G体育館 |
| 黒須野 | 泉小学校 | 桜川市 | 桜川市岩瀬体育館(通称:ラスカ) | 村上市 | 神林総合体育館(バルパーク神林) |
| 早稲田 | 泉小学校 | 桜川市 | 桜川市岩瀬体育館(通称:ラスカ) | 村上市 | 神林総合体育館(バルパーク神林) |
| 本谷 | 泉中学校 | 筑西市 | 茨城県立下館工業高等学校 | 新発田市 | 新発田市カルチャーセンター |
| 泉ヶ丘一 | 泉中学校 | 筑西市 | 茨城県立下館工業高等学校 | 新発田市 | 新発田市カルチャーセンター |

小名浜

参考資料1-(3)一時集合場所一覧

| 行政区等 | 一時集合場所 | 南方面(茨城県) | | 西方面(県内、新潟県) | | |
|-------|--------|----------|---------|------------------|----------------|------------------|
| | | 避難先市町村 | 避難中継所 | 避難先市町村 | 避難中継所 | |
| 小名浜 | 泉ヶ丘二 | 泉中学校 | 筑西市 | 茨城県立下館工業高等学校 | 新発田市 | 新発田市カルチャーセンター |
| | 泉ヶ丘三 | 泉中学校 | 筑西市 | 茨城県立下館工業高等学校 | 新発田市 | 新発田市カルチャーセンター |
| | 玉露一 | 泉北小学校 | 桜川市 | 桜川市立岩瀬小学校 | 関川村 | 道の駅関川 |
| | 玉露二 | 泉北小学校 | 桜川市 | 桜川市立岩瀬小学校 | 関川村 | 道の駅関川 |
| | 滝尻町坪一 | 泉公民館 | 筑西市 | 茨城県立下館第二高等学校 | 胎内市 | 胎内市B&G体育館 |
| | 滝尻町坪二 | 泉公民館 | 筑西市 | 茨城県立下館第二高等学校 | 胎内市 | 胎内市B&G体育館 |
| | 滝尻町坪三 | 泉公民館 | 筑西市 | 茨城県立下館第二高等学校 | 胎内市 | 胎内市B&G体育館 |
| | 滝尻村坪一 | 泉中学校 | 筑西市 | 茨城県立下館工業高等学校 | 新発田市 | 新発田市カルチャーセンター |
| | 滝尻村坪二 | 泉中学校 | 筑西市 | 茨城県立下館工業高等学校 | 新発田市 | 新発田市カルチャーセンター |
| | 滝尻村坪三 | 泉中学校 | 筑西市 | 茨城県立下館工業高等学校 | 新発田市 | 新発田市カルチャーセンター |
| | 下川第一 | 泉小学校 | 桜川市 | 桜川市岩瀬体育館(通称:ラスカ) | 村上市 | 神林総合体育館(パルパーク神林) |
| | 下川第二 | 泉小学校 | 桜川市 | 桜川市岩瀬体育館(通称:ラスカ) | 村上市 | 神林総合体育館(パルパーク神林) |
| | 下川第三 | 泉小学校 | 桜川市 | 桜川市岩瀬体育館(通称:ラスカ) | 村上市 | 神林総合体育館(パルパーク神林) |
| | 葉山 | 泉中学校 | 筑西市 | 茨城県立下館工業高等学校 | 新発田市 | 新発田市カルチャーセンター |
| | 泉田 | 渡辺小学校 | 桜川市 | 桜川市立坂戸小学校 | 村上市 | 神林総合体育館(パルパーク神林) |
| | 昼野 | 渡辺小学校 | 桜川市 | 桜川市立坂戸小学校 | 村上市 | 神林総合体育館(パルパーク神林) |
| | 洞 | 渡辺小学校 | 桜川市 | 桜川市立坂戸小学校 | 村上市 | 神林総合体育館(パルパーク神林) |
| | 田部下町 | 渡辺小学校 | 桜川市 | 桜川市立坂戸小学校 | 村上市 | 神林総合体育館(パルパーク神林) |
| | 田部上町 | 渡辺小学校 | 桜川市 | 桜川市立坂戸小学校 | 村上市 | 神林総合体育館(パルパーク神林) |
| | 松小屋 | 渡辺小学校 | 桜川市 | 桜川市立坂戸小学校 | 村上市 | 神林総合体育館(パルパーク神林) |
| | 中釜戸 | 渡辺小学校 | 桜川市 | 桜川市立坂戸小学校 | 村上市 | 神林総合体育館(パルパーク神林) |
| | 上釜戸 | 渡辺小学校 | 桜川市 | 桜川市立坂戸小学校 | 村上市 | 神林総合体育館(パルパーク神林) |
| | 館山 | 渡辺小学校 | 桜川市 | 桜川市立坂戸小学校 | 村上市 | 神林総合体育館(パルパーク神林) |
| | 下矢田 | 鹿島小学校 | 八千代町 | 八千代町民公園 | 新潟市 | ハードオフエコスタジアム新潟 |
| | 米田 | 鹿島小学校 | 八千代町 | 八千代町民公園 | 新潟市 | ハードオフエコスタジアム新潟 |
| | 飯田 | 鹿島小学校 | 八千代町 | 八千代町民公園 | 新潟市 | ハードオフエコスタジアム新潟 |
| | 御代 | 鹿島小学校 | 八千代町 | 八千代町民公園 | 新潟市 | ハードオフエコスタジアム新潟 |
| | 御代団地 | 鹿島小学校 | 八千代町 | 八千代町民公園 | 新潟市 | ハードオフエコスタジアム新潟 |
| | 船戸 | 鹿島小学校 | 八千代町 | 八千代町民公園 | 新潟市 | ハードオフエコスタジアム新潟 |
| | 久保一 | 鹿島小学校 | 八千代町 | 八千代町民公園 | 新潟市 | ハードオフエコスタジアム新潟 |
| | 久保二 | 鹿島小学校 | 八千代町 | 八千代町民公園 | 新潟市 | ハードオフエコスタジアム新潟 |
| | 上蔵持 | 鹿島小学校 | 八千代町 | 八千代町民公園 | 新潟市 | ハードオフエコスタジアム新潟 |
| 下蔵持 | 鹿島小学校 | 八千代町 | 八千代町民公園 | 新潟市 | ハードオフエコスタジアム新潟 | |
| 走熊 | 鹿島小学校 | 八千代町 | 八千代町民公園 | 新潟市 | ハードオフエコスタジアム新潟 | |
| 鹿島台団地 | 鹿島小学校 | 八千代町 | 八千代町民公園 | 新潟市 | ハードオフエコスタジアム新潟 | |

| 行政区等 | 一時集合場所 | 南方面(茨城県) | | 西方面(県内、新潟県) | |
|----------|------------|----------|-------------|-------------|------------|
| | | 避難先市町村 | 避難中継所 | 避難先市町村 | 避難中継所 |
| 林内町内会 | 植田中学校 | 那珂市 | 那珂総合公園 | 五泉市 | 五泉市東公園 |
| 後宿町内会 | 植田中学校 | 那珂市 | 那珂総合公園 | 五泉市 | 五泉市東公園 |
| 南上町第1組 | 植田中学校 | 那珂市 | 那珂総合公園 | 五泉市 | 五泉市東公園 |
| 南上町第2組 | 植田中学校 | 那珂市 | 那珂総合公園 | 五泉市 | 五泉市東公園 |
| 南上町第3組 | 植田中学校 | 那珂市 | 那珂総合公園 | 五泉市 | 五泉市東公園 |
| 北上町 | 植田中学校 | 那珂市 | 那珂総合公園 | 五泉市 | 五泉市東公園 |
| 上仲町町内会 | 植田小学校 | ひたちなか市 | 笠松運動公園 | 阿賀野市 | 阿賀野市立安田体育館 |
| 中町町内会 | 植田小学校 | ひたちなか市 | 笠松運動公園 | 阿賀野市 | 阿賀野市立安田体育館 |
| 下町町内会 | 植田小学校 | ひたちなか市 | 笠松運動公園 | 阿賀野市 | 阿賀野市立安田体育館 |
| 本町三丁目町内会 | 植田小学校 | ひたちなか市 | 笠松運動公園 | 阿賀野市 | 阿賀野市立安田体育館 |
| 南町一丁目町内会 | 植田小学校 | ひたちなか市 | 笠松運動公園 | 阿賀野市 | 阿賀野市立安田体育館 |
| 南町二丁目町内会 | 植田小学校 | ひたちなか市 | 笠松運動公園 | 阿賀野市 | 阿賀野市立安田体育館 |
| 中央二第一町内会 | 植田小学校 | ひたちなか市 | 笠松運動公園 | 阿賀野市 | 阿賀野市立安田体育館 |
| 中央二第二町内会 | 植田小学校 | ひたちなか市 | 笠松運動公園 | 阿賀野市 | 阿賀野市立安田体育館 |
| 中央二第三町内会 | 植田小学校 | ひたちなか市 | 笠松運動公園 | 阿賀野市 | 阿賀野市立安田体育館 |
| 南金畑町内会第一 | 植田小学校 | ひたちなか市 | 笠松運動公園 | 阿賀野市 | 阿賀野市立安田体育館 |
| 南金畑町内会第二 | 植田小学校 | ひたちなか市 | 笠松運動公園 | 阿賀野市 | 阿賀野市立安田体育館 |
| 植田駅前 | 植田小学校 | ひたちなか市 | 笠松運動公園 | 阿賀野市 | 阿賀野市立安田体育館 |
| 中岡月山下町内会 | 植田中学校 | 那珂市 | 那珂総合公園 | 五泉市 | 五泉市東公園 |
| 横町町内会 | 植田中学校 | 那珂市 | 那珂総合公園 | 五泉市 | 五泉市東公園 |
| 天神町町内会 | 植田中学校 | 那珂市 | 那珂総合公園 | 五泉市 | 五泉市東公園 |
| 石田町内会 | 植田中学校 | 那珂市 | 那珂総合公園 | 五泉市 | 五泉市東公園 |
| 根小屋町内会 | 植田中学校 | 那珂市 | 那珂総合公園 | 五泉市 | 五泉市東公園 |
| 根小屋団地 | 植田中学校 | 那珂市 | 那珂総合公園 | 五泉市 | 五泉市東公園 |
| 小名田地区自治会 | 県立勿来工業高等学校 | ひたちなか市 | 笠松運動公園 | 阿賀野市 | 阿賀野市立安田体育館 |
| 佐糠地区 | 植田小学校 | ひたちなか市 | 笠松運動公園 | 阿賀野市 | 阿賀野市立安田体育館 |
| 岩間 | 植田小学校 | ひたちなか市 | 笠松運動公園 | 阿賀野市 | 阿賀野市立安田体育館 |
| 小浜 | 汐見ヶ丘小学校 | ひたちなか市 | ひたちなか市総合体育館 | 阿賀町 | 道の駅「阿賀の里」 |
| 金山自治会 | 金山公民館 | ひたちなか市 | ひたちなか市総合体育館 | 阿賀町 | 道の駅「阿賀の里」 |
| 東田地区 | 植田小学校 | ひたちなか市 | 笠松運動公園 | 阿賀野市 | 阿賀野市立安田体育館 |
| 石塚地区 | 植田東中学校 | ひたちなか市 | ひたちなか市総合体育館 | 阿賀町 | 道の駅「阿賀の里」 |
| 添野地区 | 県立勿来工業高等学校 | ひたちなか市 | 笠松運動公園 | 阿賀野市 | 阿賀野市立安田体育館 |
| 江畑 | 県立勿来工業高等学校 | ひたちなか市 | 笠松運動公園 | 阿賀野市 | 阿賀野市立安田体育館 |
| 江畑自治会 | 県立勿来工業高等学校 | ひたちなか市 | 笠松運動公園 | 阿賀野市 | 阿賀野市立安田体育館 |
| 後田 | 県立磐城農業高等学校 | ひたちなか市 | 笠松運動公園 | 阿賀野市 | 阿賀野市立安田体育館 |
| 高倉1 | 県立勿来工業高等学校 | ひたちなか市 | 笠松運動公園 | 阿賀野市 | 阿賀野市立安田体育館 |
| 高倉2 | 県立磐城農業高等学校 | ひたちなか市 | 笠松運動公園 | 阿賀野市 | 阿賀野市立安田体育館 |
| 仁井田町行政区 | 植田中学校 | 那珂市 | 那珂総合公園 | 五泉市 | 五泉市東公園 |

勿来

| 行政区等 | 一時集合場所 | 南方面(茨城県) | | 西方面(県内、新潟県) | |
|------------|------------|----------|---------------|-------------|----------------|
| | | 避難先市町村 | 避難中継所 | 避難先市町村 | 避難中継所 |
| 火力 | 植田小学校 | ひたちなか市 | 笠松運動公園 | 阿賀野市 | 阿賀野市立安田体育館 |
| 雇用促進植田 | 県立勿来工業高等学校 | ひたちなか市 | 笠松運動公園 | 阿賀野市 | 阿賀野市立安田体育館 |
| 錦町大倉区自治会 | 錦小学校 | 日立市 | ひたち池の川さくらアリーナ | 五泉市 | 五泉市村松体育館 |
| 中田地区 | 錦中学校 | 日立市 | ひたち池の川さくらアリーナ | 五泉市 | 五泉市村松体育館 |
| 花ノ井団地町内会 | 錦小学校 | 日立市 | ひたち池の川さくらアリーナ | 五泉市 | 五泉市村松体育館 |
| 江栗地区 | 錦小学校 | 日立市 | ひたち池の川さくらアリーナ | 五泉市 | 五泉市村松体育館 |
| 江栗1・3丁目行政区 | 南部アリーナ | 那珂市 | 那珂総合公園 | 五泉市 | 五泉市東公園 |
| 呉羽 | 錦中学校 | 日立市 | ひたち池の川さくらアリーナ | 五泉市 | 五泉市村松体育館 |
| 長子 | 南部アリーナ | 那珂市 | 那珂総合公園 | 五泉市 | 五泉市東公園 |
| 関田自治会 | 勿来第二中学校 | 常陸太田市 | 山吹運動公園市民体育館 | 新潟市 | ハードオフエコスタジアム新潟 |
| 関田須賀障子川自治会 | 勿来第二中学校 | 常陸太田市 | 山吹運動公園市民体育館 | 新潟市 | ハードオフエコスタジアム新潟 |
| 勿来駅前自治会 | 勿来第二中学校 | 常陸太田市 | 山吹運動公園市民体育館 | 新潟市 | ハードオフエコスタジアム新潟 |
| 九面地区 | 勿来第二中学校 | 常陸太田市 | 山吹運動公園市民体育館 | 新潟市 | ハードオフエコスタジアム新潟 |
| 四沢自治会 | 勿来第二中学校 | 常陸太田市 | 山吹運動公園市民体育館 | 新潟市 | ハードオフエコスタジアム新潟 |
| 四沢作田自治会 | 県立勿来高等学校 | 常陸太田市 | 山吹運動公園市民体育館 | 新潟市 | ハードオフエコスタジアム新潟 |
| 四沢3 | 県立勿来高等学校 | 常陸太田市 | 山吹運動公園市民体育館 | 新潟市 | ハードオフエコスタジアム新潟 |
| 大高地区 | 勿来第一小学校 | 日立市 | ひたち池の川さくらアリーナ | 新潟市 | ハードオフエコスタジアム新潟 |
| 窪田1 | 県立勿来高等学校 | 常陸太田市 | 山吹運動公園市民体育館 | 新潟市 | ハードオフエコスタジアム新潟 |
| 窪田2 | 勿来第一小学校 | 日立市 | ひたち池の川さくらアリーナ | 新潟市 | ハードオフエコスタジアム新潟 |
| 窪田3 | 勿来第一小学校 | 日立市 | ひたち池の川さくらアリーナ | 新潟市 | ハードオフエコスタジアム新潟 |
| 窪田4 | 県立勿来高等学校 | 常陸太田市 | 山吹運動公園市民体育館 | 新潟市 | ハードオフエコスタジアム新潟 |
| 窪田5 | 勿来第一小学校 | 日立市 | ひたち池の川さくらアリーナ | 新潟市 | ハードオフエコスタジアム新潟 |
| 窪田6 | 勿来第一小学校 | 日立市 | ひたち池の川さくらアリーナ | 新潟市 | ハードオフエコスタジアム新潟 |
| 窪田7 | 勿来第一小学校 | 日立市 | ひたち池の川さくらアリーナ | 新潟市 | ハードオフエコスタジアム新潟 |
| 窪田一丁目自治会 | 県立勿来高等学校 | 常陸太田市 | 山吹運動公園市民体育館 | 新潟市 | ハードオフエコスタジアム新潟 |
| 酒井自治協議会 | 勿来第三小学校 | 常陸太田市 | 山吹運動公園市民体育館 | 新潟市 | ハードオフエコスタジアム新潟 |
| 高黒自治会 | 勿来第三小学校 | 常陸太田市 | 山吹運動公園市民体育館 | 新潟市 | ハードオフエコスタジアム新潟 |
| 小山下自治会 | 勿来第三小学校 | 常陸太田市 | 山吹運動公園市民体育館 | 新潟市 | ハードオフエコスタジアム新潟 |
| 白米地区 | 勿来第三小学校 | 常陸太田市 | 山吹運動公園市民体育館 | 新潟市 | ハードオフエコスタジアム新潟 |
| 白米団地自治会 | 勿来第三小学校 | 常陸太田市 | 山吹運動公園市民体育館 | 新潟市 | ハードオフエコスタジアム新潟 |
| 酒井原自治会 | 勿来第一小学校 | 日立市 | ひたち池の川さくらアリーナ | 新潟市 | ハードオフエコスタジアム新潟 |
| 十条 | 勿来第一小学校 | 日立市 | ひたち池の川さくらアリーナ | 新潟市 | ハードオフエコスタジアム新潟 |
| 川部上地区 | 川部中学校 | 常陸太田市 | 山吹運動公園市民体育館 | 新潟市 | ハードオフエコスタジアム新潟 |
| 川部下地区 | 川部小学校 | 常陸太田市 | 山吹運動公園市民体育館 | 新潟市 | ハードオフエコスタジアム新潟 |
| 沼部地区 | 南部アリーナ | 那珂市 | 那珂総合公園 | 五泉市 | 五泉市東公園 |
| 三松地区 | 川部小学校 | 常陸太田市 | 山吹運動公園市民体育館 | 新潟市 | ハードオフエコスタジアム新潟 |
| 三沢地区 | 川部中学校 | 常陸太田市 | 山吹運動公園市民体育館 | 新潟市 | ハードオフエコスタジアム新潟 |
| 山玉地区 | 川部中学校 | 常陸太田市 | 山吹運動公園市民体育館 | 新潟市 | ハードオフエコスタジアム新潟 |

勿来

参考資料1-(3)一時集合場所一覧

| | 行政区等 | 一時集合場所 | 南方面(茨城県) | | 西方面(県内、新潟県) | |
|----|-------|------------|----------|-------------|-------------|----------------|
| | | | 避難先市町村 | 避難中継所 | 避難先市町村 | 避難中継所 |
| 外来 | 瀬戸地区 | 川部中学校 | 常陸太田市 | 山吹運動公園市民体育館 | 新潟市 | ハードオフエコスタジアム新潟 |
| | 富津地区 | 南部アリーナ | 那珂市 | 那珂総合公園 | 五泉市 | 五泉市東公園 |
| | 大津地区 | 山田公民館 | 那珂市 | 那珂総合公園 | 五泉市 | 五泉市東公園 |
| | 林崎地区 | 山田公民館 | 那珂市 | 那珂総合公園 | 五泉市 | 五泉市東公園 |
| | 井ノ上地区 | 山田公民館 | 那珂市 | 那珂総合公園 | 五泉市 | 五泉市東公園 |
| | 小山田地区 | 山田公民館 | 那珂市 | 那珂総合公園 | 五泉市 | 五泉市東公園 |
| | 法田地区 | 山田公民館 | 那珂市 | 那珂総合公園 | 五泉市 | 五泉市東公園 |
| | 大谷地区 | 山田公民館 | 那珂市 | 那珂総合公園 | 五泉市 | 五泉市東公園 |
| | 鳳城地区 | 県立磐城農業高等学校 | ひたちなか市 | 笠松運動公園 | 阿賀野市 | 阿賀野市立安田体育館 |
| | 大昭地区 | 県立磐城農業高等学校 | ひたちなか市 | 笠松運動公園 | 阿賀野市 | 阿賀野市立安田体育館 |
| | 万治地区 | 県立磐城農業高等学校 | ひたちなか市 | 笠松運動公園 | 阿賀野市 | 阿賀野市立安田体育館 |
| | 上山田上 | 県立磐城農業高等学校 | ひたちなか市 | 笠松運動公園 | 阿賀野市 | 阿賀野市立安田体育館 |
| | 上山田下 | 県立磐城農業高等学校 | ひたちなか市 | 笠松運動公園 | 阿賀野市 | 阿賀野市立安田体育館 |
| | 下山田上 | 県立磐城農業高等学校 | ひたちなか市 | 笠松運動公園 | 阿賀野市 | 阿賀野市立安田体育館 |
| | 下山田下 | 県立磐城農業高等学校 | ひたちなか市 | 笠松運動公園 | 阿賀野市 | 阿賀野市立安田体育館 |
| | 南台自治会 | 山田公民館 | 那珂市 | 那珂総合公園 | 五泉市 | 五泉市東公園 |

参考資料1-(3)一時集合場所一覧

| 行政区等 | 一時集合場所 | 南方面(茨城県) | | 西方面(県内、新潟県) | |
|-----------|---------|----------|-------------|-------------|-------------|
| | | 避難先市町村 | 避難中継所 | 避難先市町村 | 避難中継所 |
| 高倉A | 湯本第三中学校 | 茨城町 | 茨城県立茨城東高等学校 | 燕市 | 燕市民体育館 |
| 高倉B | 湯本第三中学校 | 茨城町 | 茨城県立茨城東高等学校 | 燕市 | 燕市民体育館 |
| 宝海・日渡 | 湯本第二小学校 | 水戸市 | 水戸市総合運動公園 | 燕市 | 燕市民体育館 |
| 東区 | 湯本第二小学校 | 水戸市 | 水戸市総合運動公園 | 燕市 | 燕市民体育館 |
| 緑ヶ丘団地 | 湯本第二小学校 | 水戸市 | 水戸市総合運動公園 | 燕市 | 燕市民体育館 |
| 傾城・辰之口 | 湯本第二小学校 | 水戸市 | 水戸市総合運動公園 | 燕市 | 燕市民体育館 |
| 上川 | 湯本第二小学校 | 水戸市 | 水戸市総合運動公園 | 燕市 | 燕市民体育館 |
| 上町(常磐湯本町) | 湯本第二小学校 | 水戸市 | 水戸市総合運動公園 | 燕市 | 燕市民体育館 |
| 上仲町 | 湯本第二小学校 | 水戸市 | 水戸市総合運動公園 | 燕市 | 燕市民体育館 |
| 表町 | 湯本第一中学校 | 水戸市 | 水戸市総合運動公園 | 燕市 | 燕市民体育館 |
| 向田 | 湯本第一中学校 | 水戸市 | 水戸市総合運動公園 | 燕市 | 燕市民体育館 |
| 東町(常磐) | 湯本第一中学校 | 水戸市 | 水戸市総合運動公園 | 燕市 | 燕市民体育館 |
| 横町(常磐) | 湯本第一中学校 | 水戸市 | 水戸市総合運動公園 | 燕市 | 燕市民体育館 |
| 浅貝 | 湯本第三小学校 | 小美玉市 | 四季の里(みの〜れ) | 新潟市 | 新潟県総合研修センター |
| 上浅貝県住 | 湯本第三小学校 | 小美玉市 | 四季の里(みの〜れ) | 新潟市 | 新潟県総合研修センター |
| 八仙 | 湯本第三小学校 | 小美玉市 | 四季の里(みの〜れ) | 新潟市 | 新潟県総合研修センター |
| 八仙A | 湯本第三小学校 | 小美玉市 | 四季の里(みの〜れ) | 新潟市 | 新潟県総合研修センター |
| 八仙B | 湯本第一小学校 | 水戸市 | 水戸市総合運動公園 | 燕市 | 燕市民体育館 |
| 笠井 | 湯本第一中学校 | 水戸市 | 水戸市総合運動公園 | 燕市 | 燕市民体育館 |
| 吹谷 | 湯本第一中学校 | 水戸市 | 水戸市総合運動公園 | 燕市 | 燕市民体育館 |
| 御幸町 | 湯本第一小学校 | 水戸市 | 水戸市総合運動公園 | 燕市 | 燕市民体育館 |
| 新道 | 湯本第一小学校 | 水戸市 | 水戸市総合運動公園 | 燕市 | 燕市民体育館 |
| 天王崎 | 湯本第一小学校 | 水戸市 | 水戸市総合運動公園 | 燕市 | 燕市民体育館 |
| 栄田1 | 湯本第一小学校 | 水戸市 | 水戸市総合運動公園 | 燕市 | 燕市民体育館 |
| 栄田2 | 湯本第一小学校 | 水戸市 | 水戸市総合運動公園 | 燕市 | 燕市民体育館 |
| 関船町 | 関船体育館 | 水戸市 | 水戸市総合運動公園 | 燕市 | 燕市民体育館 |
| 迎 | 関船体育館 | 水戸市 | 水戸市総合運動公園 | 燕市 | 燕市民体育館 |
| 品川 | 関船体育館 | 水戸市 | 水戸市総合運動公園 | 燕市 | 燕市民体育館 |
| 矢津団地 | 関船体育館 | 水戸市 | 水戸市総合運動公園 | 燕市 | 燕市民体育館 |
| 水野谷町 | 湯本第三小学校 | 小美玉市 | 四季の里(みの〜れ) | 新潟市 | 新潟県総合研修センター |
| 藤原町 | 藤原小学校 | 茨城町 | 茨城県立茨城東高等学校 | 弥彦村 | 弥彦体育館 |
| 白鳥町 | 磐崎小学校 | 水戸市 | 東町運動公園 | 新潟市 | 新潟県総合研修センター |
| 西郷町 | 磐崎小学校 | 水戸市 | 東町運動公園 | 新潟市 | 新潟県総合研修センター |
| 長孫町 | 磐崎小学校 | 水戸市 | 東町運動公園 | 新潟市 | 新潟県総合研修センター |
| 岩ヶ岡町 | 磐崎小学校 | 水戸市 | 東町運動公園 | 新潟市 | 新潟県総合研修センター |
| 馬玉町 | 磐崎小学校 | 水戸市 | 東町運動公園 | 新潟市 | 新潟県総合研修センター |
| 下船尾町 | 磐崎小学校 | 水戸市 | 東町運動公園 | 新潟市 | 新潟県総合研修センター |
| 下湯長谷町 | 磐崎小学校 | 水戸市 | 東町運動公園 | 新潟市 | 新潟県総合研修センター |

常磐

参考資料1-(3)一時集合場所一覧

| | 行政区等 | 一時集合場所 | 南方面(茨城県) | | 西方面(県内、新潟県) | |
|-------|---------|----------|------------|-------------|-------------|-------------|
| | | | 避難先市町村 | 避難中継所 | 避難先市町村 | 避難中継所 |
| 常磐 | 小野田 | 湯本第三中学校 | 茨城町 | 茨城県立茨城東高等学校 | 燕市 | 燕市民体育館 |
| | 小野田炭鉱 | 湯本第三中学校 | 茨城町 | 茨城県立茨城東高等学校 | 燕市 | 燕市民体育館 |
| | 梅ヶ平 | 湯本第三中学校 | 茨城町 | 茨城県立茨城東高等学校 | 燕市 | 燕市民体育館 |
| | 新鳥館 | 湯本第三中学校 | 茨城町 | 茨城県立茨城東高等学校 | 燕市 | 燕市民体育館 |
| | 西団地 | 湯本第三中学校 | 茨城町 | 茨城県立茨城東高等学校 | 燕市 | 燕市民体育館 |
| | 北団地 | 湯本第三中学校 | 茨城町 | 茨城県立茨城東高等学校 | 燕市 | 燕市民体育館 |
| | 南団地 | 長倉小学校 | 水戸市 | 水戸市総合運動公園 | 燕市 | 燕市民体育館 |
| | 湯台堂団地 | 長倉小学校 | 水戸市 | 水戸市総合運動公園 | 燕市 | 燕市民体育館 |
| | 湯台堂 | 長倉小学校 | 水戸市 | 水戸市総合運動公園 | 燕市 | 燕市民体育館 |
| | 釜ノ前 | 長倉小学校 | 水戸市 | 水戸市総合運動公園 | 燕市 | 燕市民体育館 |
| | 希望ヶ丘1 | 長倉小学校 | 水戸市 | 水戸市総合運動公園 | 燕市 | 燕市民体育館 |
| | 希望ヶ丘2 | 長倉小学校 | 水戸市 | 水戸市総合運動公園 | 燕市 | 燕市民体育館 |
| | 上湯長谷町 | 県立湯本高等学校 | 水戸市 | 水戸市総合運動公園 | 燕市 | 燕市民体育館 |
| | 桜ヶ丘 | 磐崎中学校 | 水戸市 | 東町運動公園 | 新潟市 | 新潟県総合研修センター |
| | 松が台 | 湯本第一中学校 | 水戸市 | 水戸市総合運動公園 | 燕市 | 燕市民体育館 |
| | 三沢町 | 湯本第三小学校 | 小美玉市 | 四季の里(みの〜れ) | 新潟市 | 新潟県総合研修センター |
| | 松久須根 | 中央台北小学校 | 小美玉市 | 四季の里(みの〜れ) | 新潟市 | 新潟県総合研修センター |
| | 上矢田町 | 中央台北小学校 | 小美玉市 | 四季の里(みの〜れ) | 新潟市 | 新潟県総合研修センター |
| | 若葉台 | 中央台北小学校 | 小美玉市 | 四季の里(みの〜れ) | 新潟市 | 新潟県総合研修センター |
| | 草木台 | 湯本第三小学校 | 小美玉市 | 四季の里(みの〜れ) | 新潟市 | 新潟県総合研修センター |
| 下浅貝団地 | 湯本第三小学校 | 小美玉市 | 四季の里(みの〜れ) | 新潟市 | 新潟県総合研修センター | |

| 行政区等 | 一時集合場所 | 南方面(茨城県) | | 西方面(県内、新潟県) | | |
|------|--------|--------------|-------|-------------|-------|-----------|
| | | 避難先市町村 | 避難中継所 | 避難先市町村 | 避難中継所 | |
| 内郷 | 白水1 | 旧白水小学校 | 境町 | 境町民体育館 | 加茂市 | 加茂文化会館 |
| | 白水1東 | 旧白水小学校 | 境町 | 境町民体育館 | 加茂市 | 加茂文化会館 |
| | 白水2 | 旧白水小学校 | 境町 | 境町民体育館 | 加茂市 | 加茂文化会館 |
| | 白水3 | 旧白水小学校 | 境町 | 境町民体育館 | 加茂市 | 加茂文化会館 |
| | 白水5 | 旧白水小学校 | 境町 | 境町民体育館 | 加茂市 | 加茂文化会館 |
| | 白水6 | 旧白水小学校 | 境町 | 境町民体育館 | 加茂市 | 加茂文化会館 |
| | 宮1 | 内郷第二中学校 | 境町 | 境町民体育館 | 加茂市 | 加茂文化会館 |
| | 宮2 | 内郷第二中学校 | 境町 | 境町民体育館 | 加茂市 | 加茂文化会館 |
| | 宮3 | 内郷第二中学校 | 境町 | 境町民体育館 | 加茂市 | 加茂文化会館 |
| | 宮4 | 内郷第二中学校 | 境町 | 境町民体育館 | 加茂市 | 加茂文化会館 |
| | 宮6 | 内郷第二中学校 | 境町 | 境町民体育館 | 加茂市 | 加茂文化会館 |
| | 宮7 | 宮小学校 | 境町 | 境町民体育館 | 加茂市 | 加茂文化会館 |
| | 宮8 | 内郷第二中学校 | 境町 | 境町民体育館 | 加茂市 | 加茂文化会館 |
| | 宮11 | 内郷第二中学校 | 境町 | 境町民体育館 | 加茂市 | 加茂文化会館 |
| | 宮12 | 内郷第二中学校 | 境町 | 境町民体育館 | 加茂市 | 加茂文化会館 |
| | 内町1 | 内町小学校 | 坂東市 | 茨城県立岩井高等学校 | 三条市 | 三条市総合運動公園 |
| | 内町2 | 内町小学校 | 坂東市 | 茨城県立岩井高等学校 | 三条市 | 三条市総合運動公園 |
| | 内町3 | 内町小学校 | 坂東市 | 茨城県立岩井高等学校 | 三条市 | 三条市総合運動公園 |
| | 内町4 | 内町小学校 | 坂東市 | 茨城県立岩井高等学校 | 三条市 | 三条市総合運動公園 |
| | 内町5 | 内町小学校 | 坂東市 | 茨城県立岩井高等学校 | 三条市 | 三条市総合運動公園 |
| | 内町6 | 内町小学校 | 坂東市 | 茨城県立岩井高等学校 | 三条市 | 三条市総合運動公園 |
| | 綴1 | 内町小学校 | 坂東市 | 茨城県立岩井高等学校 | 三条市 | 三条市総合運動公園 |
| | 綴2 | 内町小学校 | 坂東市 | 茨城県立岩井高等学校 | 三条市 | 三条市総合運動公園 |
| | 綴3 | 内町小学校 | 坂東市 | 茨城県立岩井高等学校 | 三条市 | 三条市総合運動公園 |
| | 綴4 | 内町小学校 | 坂東市 | 茨城県立岩井高等学校 | 三条市 | 三条市総合運動公園 |
| | 綴5 | 内町小学校 | 坂東市 | 茨城県立岩井高等学校 | 三条市 | 三条市総合運動公園 |
| | 綴6 | 内町小学校 | 坂東市 | 茨城県立岩井高等学校 | 三条市 | 三条市総合運動公園 |
| | 下綴1 | 内郷コミュニティセンター | 常総市 | 水海道総合体育館 | 三条市 | 三条市総合運動公園 |
| | 下綴2 | 内郷コミュニティセンター | 常総市 | 水海道総合体育館 | 三条市 | 三条市総合運動公園 |
| | 高坂1 | 高坂小学校 | 常総市 | 水海道総合体育館 | 三条市 | 三条市総合運動公園 |
| | 高坂2 | 内郷第一中学校 | 坂東市 | 茨城県立岩井高等学校 | 加茂市 | 加茂文化会館 |
| | 高坂3 | 内郷第一中学校 | 坂東市 | 茨城県立岩井高等学校 | 加茂市 | 加茂文化会館 |
| | 高坂4 | 内郷第一中学校 | 坂東市 | 茨城県立岩井高等学校 | 加茂市 | 加茂文化会館 |
| | 高坂5南 | 高坂小学校 | 常総市 | 水海道総合体育館 | 三条市 | 三条市総合運動公園 |
| | 高坂5北 | 高坂小学校 | 常総市 | 水海道総合体育館 | 三条市 | 三条市総合運動公園 |
| | 高坂6 | 高坂小学校 | 常総市 | 水海道総合体育館 | 三条市 | 三条市総合運動公園 |
| | 高坂6東 | 高坂小学校 | 常総市 | 水海道総合体育館 | 三条市 | 三条市総合運動公園 |
| | 高坂6西 | 高坂小学校 | 常総市 | 水海道総合体育館 | 三条市 | 三条市総合運動公園 |

参考資料1-(3)一時集合場所一覧

| 行政区等 | 一時集合場所 | 南方面(茨城県) | | 西方面(県内、新潟県) | | |
|------|------------------------|---------------|-------|-------------|-------|-----------|
| | | 避難先市町村 | 避難中継所 | 避難先市町村 | 避難中継所 | |
| 内郷 | 高坂7 | 内郷第一中学校 | 坂東市 | 茨城県立岩井高等学校 | 加茂市 | 加茂文化会館 |
| | 高坂8 | 高坂小学校 | 常総市 | 水海道総合体育館 | 三条市 | 三条市総合運動公園 |
| | 高坂9 | 内郷第一中学校 | 坂東市 | 茨城県立岩井高等学校 | 加茂市 | 加茂文化会館 |
| | 高坂10 | 内郷第一中学校 | 坂東市 | 茨城県立岩井高等学校 | 加茂市 | 加茂文化会館 |
| | 雇用促進住宅高坂 | 御厩小学校 | 常総市 | 水海道総合体育館 | 三条市 | 三条市総合運動公園 |
| | 内郷雇用促進高坂区 (内郷砂子田団地) | 御厩小学校 | 常総市 | 水海道総合体育館 | 三条市 | 三条市総合運動公園 |
| | 御厩1 | 御厩小学校 | 常総市 | 水海道総合体育館 | 三条市 | 三条市総合運動公園 |
| | 御厩2 | 御厩小学校 | 常総市 | 水海道総合体育館 | 三条市 | 三条市総合運動公園 |
| | 御厩3 | 御厩小学校 | 常総市 | 水海道総合体育館 | 三条市 | 三条市総合運動公園 |
| | 御台境1 | 御厩小学校 | 常総市 | 水海道総合体育館 | 三条市 | 三条市総合運動公園 |
| | 御台境2 | 御厩小学校 | 常総市 | 水海道総合体育館 | 三条市 | 三条市総合運動公園 |
| | 御台境3 | 御厩小学校 | 常総市 | 水海道総合体育館 | 三条市 | 三条市総合運動公園 |
| | 新町前 | 平第一小学校 | 常総市 | 水海道総合体育館 | 三条市 | 三条市総合運動公園 |
| | 小島1 | 御厩小学校 | 常総市 | 水海道総合体育館 | 三条市 | 三条市総合運動公園 |
| | 小島2 | 御厩小学校 | 常総市 | 水海道総合体育館 | 三条市 | 三条市総合運動公園 |
| | 小島3 | 御厩小学校 | 常総市 | 水海道総合体育館 | 三条市 | 三条市総合運動公園 |
| | 高野1 | 高野小学校・内郷第三中学校 | 五霞町 | 五霞町中央公民館 | 田上町 | 田上町役場 |
| | 高野2 | 高野小学校・内郷第三中学校 | 五霞町 | 五霞町中央公民館 | 田上町 | 田上町役場 |
| | 労災病院 | 内郷コミュニティセンター | 常総市 | 水海道総合体育館 | 三条市 | 三条市総合運動公園 |

| 行政区等 | 一時集合場所 | 南方面(茨城県) | | 西方面(県内、新潟県) | |
|---------|----------|----------|---------|-------------|------------|
| | | 避難先市町村 | 避難中継所 | 避難先市町村 | 避難中継所 |
| 1 | 四倉小学校 | 稲敷市 | 江戸崎体育館 | 郡山市 | サンサングリーン湖南 |
| 2 | 四倉小学校 | 稲敷市 | 江戸崎体育館 | 郡山市 | サンサングリーン湖南 |
| 3 | 四倉小学校 | 稲敷市 | 江戸崎体育館 | 郡山市 | サンサングリーン湖南 |
| 4 | 四倉小学校 | 稲敷市 | 江戸崎体育館 | 郡山市 | サンサングリーン湖南 |
| 5 | 四倉小学校 | 稲敷市 | 江戸崎体育館 | 郡山市 | サンサングリーン湖南 |
| 6 | 四倉小学校 | 稲敷市 | 江戸崎体育館 | 郡山市 | サンサングリーン湖南 |
| 7 | 四倉小学校 | 稲敷市 | 江戸崎体育館 | 郡山市 | サンサングリーン湖南 |
| 8 | 四倉小学校 | 稲敷市 | 江戸崎体育館 | 郡山市 | サンサングリーン湖南 |
| 9 | 四倉小学校 | 稲敷市 | 江戸崎体育館 | 郡山市 | サンサングリーン湖南 |
| 10 | 県立四倉高等学校 | 美浦村 | 光と風の丘公園 | 三春町 | 三春町民体育館 |
| 11 | 県立四倉高等学校 | 美浦村 | 光と風の丘公園 | 三春町 | 三春町民体育館 |
| 12 | 県立四倉高等学校 | 美浦村 | 光と風の丘公園 | 三春町 | 三春町民体育館 |
| 13 | 県立四倉高等学校 | 美浦村 | 光と風の丘公園 | 三春町 | 三春町民体育館 |
| 14 | 県立四倉高等学校 | 美浦村 | 光と風の丘公園 | 三春町 | 三春町民体育館 |
| 15 | 県立四倉高等学校 | 美浦村 | 光と風の丘公園 | 三春町 | 三春町民体育館 |
| 16 | 県立四倉高等学校 | 美浦村 | 光と風の丘公園 | 三春町 | 三春町民体育館 |
| 17 | 四倉小学校 | 稲敷市 | 江戸崎体育館 | 郡山市 | サンサングリーン湖南 |
| 18 | 県立四倉高等学校 | 美浦村 | 光と風の丘公園 | 三春町 | 三春町民体育館 |
| 19 | 四倉小学校 | 稲敷市 | 江戸崎体育館 | 郡山市 | サンサングリーン湖南 |
| 20 | 四倉小学校 | 稲敷市 | 江戸崎体育館 | 郡山市 | サンサングリーン湖南 |
| 21 | 四倉小学校 | 稲敷市 | 江戸崎体育館 | 郡山市 | サンサングリーン湖南 |
| 22 | 四倉小学校 | 稲敷市 | 江戸崎体育館 | 郡山市 | サンサングリーン湖南 |
| 上仁井田北 | 大浦小学校 | 稲敷市 | 江戸崎体育館 | 郡山市 | サンサングリーン湖南 |
| 上仁井田南 | 大浦小学校 | 稲敷市 | 江戸崎体育館 | 郡山市 | サンサングリーン湖南 |
| 上仁井田仲・岸 | 大浦小学校 | 稲敷市 | 江戸崎体育館 | 郡山市 | サンサングリーン湖南 |
| 下仁井田 | 大浦小学校 | 稲敷市 | 江戸崎体育館 | 郡山市 | サンサングリーン湖南 |
| 細谷 | 大浦小学校 | 稲敷市 | 江戸崎体育館 | 郡山市 | サンサングリーン湖南 |
| 大森 | 大浦小学校 | 稲敷市 | 江戸崎体育館 | 郡山市 | サンサングリーン湖南 |
| 名木 | 大浦小学校 | 稲敷市 | 江戸崎体育館 | 郡山市 | サンサングリーン湖南 |
| 長友 | 大浦小学校 | 稲敷市 | 江戸崎体育館 | 郡山市 | サンサングリーン湖南 |
| 狐塚 | 大浦小学校 | 稲敷市 | 江戸崎体育館 | 郡山市 | サンサングリーン湖南 |
| 塩木 | 大浦小学校 | 稲敷市 | 江戸崎体育館 | 郡山市 | サンサングリーン湖南 |
| セメント区 | 大浦小学校 | 稲敷市 | 江戸崎体育館 | 郡山市 | サンサングリーン湖南 |
| 南団地 | 大浦小学校 | 稲敷市 | 江戸崎体育館 | 郡山市 | サンサングリーン湖南 |
| 八茎 | 旧大野第二小学校 | 稲敷市 | 江戸崎体育館 | 須賀川市 | 長沼体育館 |
| 上岡 | 旧大野第二小学校 | 稲敷市 | 江戸崎体育館 | 須賀川市 | 長沼体育館 |
| 駒込 | 旧大野第二小学校 | 稲敷市 | 江戸崎体育館 | 須賀川市 | 長沼体育館 |
| 柳生 | 旧大野第二小学校 | 稲敷市 | 江戸崎体育館 | 須賀川市 | 長沼体育館 |

参考資料1-(3)一時集合場所一覧

| 行政区等 | 一時集合場所 | 南方面(茨城県) | | 西方面(県内、新潟県) | | |
|------|--------|-------------------|--------|-------------|---------|------------------|
| | | 避難先市町村 | 避難中継所 | 避難先市町村 | 避難中継所 | |
| 四倉 | 薬王寺 | 旧大野第二小学校 | 稲敷市 | 江戸崎体育館 | 須賀川市 | 長沼体育館 |
| | 山田小湊 | 旧大野中学校 | 稲敷市 | 江戸崎体育館 | 須賀川市 | 長沼体育館 |
| | 玉山 | 旧大野中学校 | 稲敷市 | 江戸崎体育館 | 須賀川市 | 長沼体育館 |
| | 袖玉山 | 旧大野中学校 | 稲敷市 | 江戸崎体育館 | 須賀川市 | 長沼体育館 |
| | 中島 | 大野公民館 | 稲敷市 | 江戸崎体育館 | 須賀川市 | 長沼体育館 |
| | 白岩 | 大野公民館 | 稲敷市 | 江戸崎体育館 | 須賀川市 | 長沼体育館 |
| | 戸田 | 大野公民館 | 稲敷市 | 江戸崎体育館 | 須賀川市 | 長沼体育館 |
| | 遠野 | 深山田 | 上遠野小学校 | 笠間市 | 笠間市民体育館 | 南会津町 |
| 上遠野 | | 上遠野小学校 | 笠間市 | 笠間市民体育館 | 南会津町 | 田島農村環境改善センター |
| 根岸 | | 上遠野小学校 | 笠間市 | 笠間市民体育館 | 南会津町 | 田島農村環境改善センター |
| 上滝 | | 旧県立いわき湯本高等学校 遠野校舎 | 笠間市 | 笠間市民体育館 | 只見町 | 明和公民館 |
| 下滝 | | 旧県立いわき湯本高等学校 遠野校舎 | 笠間市 | 笠間市民体育館 | 檜枝岐村 | 尾瀬の郷交流センター-村民体育館 |
| 入遠野1 | | 入遠野小学校 | 笠間市 | 笠間市民体育館 | 南会津町 | 田島農村環境改善センター |
| 入遠野2 | | 入遠野小学校 | 笠間市 | 笠間市民体育館 | 南会津町 | 田島農村環境改善センター |
| 上根本 | | 入遠野中学校 | 笠間市 | 笠間市民体育館 | 南会津町 | 田島農村環境改善センター |
| 下根本 | | 入遠野中学校 | 笠間市 | 笠間市民体育館 | 南会津町 | 田島農村環境改善センター |
| 大平 | | 旧県立いわき湯本高等学校 遠野校舎 | 笠間市 | 笠間市民体育館 | 只見町 | 明和振興センター |

参考資料1-(3)一時集合場所一覧

| 行政区等 | 一時集合場所 | 南方面(茨城県) | | 西方面(県内、新潟県) | | |
|------|--------|----------|-------------|-------------|-------|-------------|
| | | 避難先市町村 | 避難中継所 | 避難先市町村 | 避難中継所 | |
| 小川 | 本郷1 | 小川中学校 | 龍ヶ崎市 | 龍ヶ崎市立城ノ内中学校 | 金山町 | 町民体育館 |
| | 本郷2 | 小川中学校 | 龍ヶ崎市 | 龍ヶ崎市立城ノ内中学校 | 金山町 | 町民体育館 |
| | 本郷3 | 小川中学校 | 龍ヶ崎市 | 龍ヶ崎市立城ノ内中学校 | 金山町 | 町民体育館 |
| | 本郷4 | 小川中学校 | 龍ヶ崎市 | 龍ヶ崎市立城ノ内中学校 | 金山町 | 町民体育館 |
| | 片石田 | 小川中学校 | 龍ヶ崎市 | 龍ヶ崎市立城ノ内中学校 | 金山町 | 町民体育館 |
| | 福岡 | 小川中学校 | 龍ヶ崎市 | 龍ヶ崎市立城ノ内中学校 | 金山町 | 町民体育館 |
| | 高崎 | 小川中学校 | 龍ヶ崎市 | 龍ヶ崎市立城ノ内中学校 | 金山町 | 町民体育館 |
| | 江田 | 小川中学校 | 龍ヶ崎市 | 龍ヶ崎市立城ノ内中学校 | 金山町 | 町民体育館 |
| | 牛小川 | 小川中学校 | 龍ヶ崎市 | 龍ヶ崎市立城ノ内中学校 | 金山町 | 町民体育館 |
| | 根本 | 小川中学校 | 龍ヶ崎市 | 龍ヶ崎市立城ノ内中学校 | 金山町 | 町民体育館 |
| | 二ツ箭前 | 小川中学校 | 龍ヶ崎市 | 龍ヶ崎市立城ノ内中学校 | 金山町 | 町民体育館 |
| | 横川 | 小川中学校 | 龍ヶ崎市 | 龍ヶ崎市立城ノ内中学校 | 金山町 | 町民体育館 |
| | 内倉 | 小川中学校 | 龍ヶ崎市 | 龍ヶ崎市立城ノ内中学校 | 金山町 | 町民体育館 |
| | 戸渡 | 小川中学校 | 龍ヶ崎市 | 龍ヶ崎市立城ノ内中学校 | 金山町 | 町民体育館 |
| | 下小川 | 小玉小学校 | 龍ヶ崎市 | 龍ヶ崎市立城ノ内中学校 | 柳津町 | 海洋センター |
| | 関場 | 小川小学校 | 龍ヶ崎市 | 龍ヶ崎市立城ノ内中学校 | 三島町 | 三島町生涯学習センター |
| | 上平1 | 小川小学校 | 龍ヶ崎市 | 龍ヶ崎市立城ノ内中学校 | 三島町 | 三島町生涯学習センター |
| | 上平2 | 小川小学校 | 龍ヶ崎市 | 龍ヶ崎市立城ノ内中学校 | 三島町 | 三島町生涯学習センター |
| | 上平3 | 小川小学校 | 龍ヶ崎市 | 龍ヶ崎市立城ノ内中学校 | 三島町 | 三島町生涯学習センター |
| | 柴原 | 小川小学校 | 龍ヶ崎市 | 龍ヶ崎市立城ノ内中学校 | 三島町 | 三島町生涯学習センター |
| | 桐ヶ岡 | 小川小学校 | 龍ヶ崎市 | 龍ヶ崎市立城ノ内中学校 | 三島町 | 三島町生涯学習センター |
| | 葉ノ木立 | 小玉小学校 | 龍ヶ崎市 | 龍ヶ崎市立城ノ内中学校 | 柳津町 | 海洋センター |
| | 館 | 小玉小学校 | 龍ヶ崎市 | 龍ヶ崎市立城ノ内中学校 | 柳津町 | 海洋センター |
| | 相川 | 小玉小学校 | 龍ヶ崎市 | 龍ヶ崎市立城ノ内中学校 | 柳津町 | 海洋センター |
| | 上ノ原 | 小玉小学校 | 龍ヶ崎市 | 龍ヶ崎市立城ノ内中学校 | 柳津町 | 海洋センター |
| | 淵沢 | 小玉小学校 | 龍ヶ崎市 | 龍ヶ崎市立城ノ内中学校 | 柳津町 | 海洋センター |
| | 山ノ入 | 小玉小学校 | 龍ヶ崎市 | 龍ヶ崎市立城ノ内中学校 | 柳津町 | 海洋センター |
| | 高萩上 | 小川中学校 | 龍ヶ崎市 | 龍ヶ崎市立城ノ内中学校 | 昭和村 | しらかば荘 |
| | 高萩下 | 小川中学校 | 龍ヶ崎市 | 龍ヶ崎市立城ノ内中学校 | 昭和村 | しらかば荘 |
| | 下代 | 小川中学校 | 龍ヶ崎市 | 龍ヶ崎市立城ノ内中学校 | 昭和村 | しらかば荘 |
| | 駅前 | 小川中学校 | 龍ヶ崎市 | 龍ヶ崎市立城ノ内中学校 | 昭和村 | しらかば荘 |
| | 三島 | 小川中学校 | 龍ヶ崎市 | 龍ヶ崎市立城ノ内中学校 | 昭和村 | しらかば荘 |
| 塩田 | 小川中学校 | 龍ヶ崎市 | 龍ヶ崎市立城ノ内中学校 | 昭和村 | しらかば荘 | |
| 塩田江田 | 小川中学校 | 龍ヶ崎市 | 龍ヶ崎市立城ノ内中学校 | 金山町 | 町民体育館 | |

| 行政区等 | 一時集合場所 | 南方面(茨城県) | | 西方面(県内、新潟県) | | |
|------|------------------|------------------|----------|-------------|------------------|------------------|
| | | 避難先市町村 | 避難中継所 | 避難先市町村 | 避難中継所 | |
| 好間 | 大利 | 好間第四小学校 | 行方市 | 行方市麻生運動場 | 北塩原村 | 村民体育館 |
| | 榊小屋 | 好間第四小学校 | 行方市 | 行方市麻生運動場 | 北塩原村 | 村民体育館 |
| | 久保・源平野地 | 旧好間第三小学校 | 行方市 | 行方市麻生運動場 | 喜多方市 | 塩川体育館 |
| | 北好間岳下 | 旧好間第三小学校 | 行方市 | 行方市麻生運動場 | 喜多方市 | 塩川体育館 |
| | 権現堂・仲組 | 旧好間第三小学校 | 行方市 | 行方市麻生運動場 | 喜多方市 | 塩川体育館 |
| | 菊竹 | 好間中学校 | 行方市 | 行方市麻生運動場 | 磐梯町 | 磐梯町町民体育館 |
| | 北二 | 旧好間第三小学校 | 行方市 | 行方市麻生運動場 | 喜多方市 | 塩川体育館 |
| | 上組 | 好間第一小学校 | 潮来市 | 潮来市立中央公民館 | 猪苗代町 | 道の駅 猪苗代 |
| | 下組 | 好間第一小学校 | 潮来市 | 潮来市立中央公民館 | 喜多方市 | 塩川体育館 |
| | 中好間 | 好間第一小学校 | 潮来市 | 潮来市立中央公民館 | 猪苗代町 | 道の駅 猪苗代 |
| | 下好間 | 好間第一小学校 | 潮来市 | 潮来市立中央公民館 | 会津若松市、湯川村 | 会津学鳳高校、湯川村体育館 |
| | 小谷作 | 好間中学校 | 行方市 | 行方市麻生運動場 | 郡山市 | 総合体育館 |
| | 愛谷 | 好間中学校 | 行方市 | 行方市麻生運動場 | 郡山市 | 総合体育館 |
| | 今新田 | 好間中学校 | 行方市 | 行方市麻生運動場 | 郡山市 | 総合体育館 |
| 川中子 | 県立磐城桜が丘高等学校 | 行方市 | 行方市麻生運動場 | 磐梯町 | 磐梯町町民体育館 | |
| 三和 | 上三坂 | 上三坂体育館 | 龍ヶ崎市 | たつのこアリーナ | 西会津町 | 西会津町さゆり公園 |
| | 中三坂 | 下三坂体育館 | 龍ヶ崎市 | たつのこアリーナ | 会津坂下町 | ばんげひがし公園内鶴沼球場駐車場 |
| | 下三坂 | 下三坂体育館 | 龍ヶ崎市 | たつのこアリーナ | 会津坂下町 | ばんげひがし公園内鶴沼球場駐車場 |
| | 差塩 | 三和ふれあい館屋内ゲートボール場 | 龍ヶ崎市 | たつのこアリーナ | 会津坂下町 | ばんげひがし公園内鶴沼球場駐車場 |
| | 上永井 | 下永井公民館 | 龍ヶ崎市 | たつのこアリーナ | 喜多方市 | 高郷体育館 |
| | 下永井 | 下永井公民館 | 龍ヶ崎市 | たつのこアリーナ | 喜多方市 | 高郷体育館 |
| | 合戸 | 旧三和中学校 | 龍ヶ崎市 | たつのこアリーナ | 会津坂下町 | ばんげひがし公園内鶴沼球場駐車場 |
| | 渡戸 | 旧三和中学校 | 龍ヶ崎市 | たつのこアリーナ | 会津坂下町 | ばんげひがし公園内鶴沼球場駐車場 |
| | 中寺 | 旧三和中学校 | 龍ヶ崎市 | たつのこアリーナ | 会津坂下町 | ばんげひがし公園内鶴沼球場駐車場 |
| | 下市萱 | 三和ふれあい館屋内ゲートボール場 | 龍ヶ崎市 | たつのこアリーナ | 会津坂下町 | ばんげひがし公園内鶴沼球場駐車場 |
| 上市萱 | 三和ふれあい館屋内ゲートボール場 | 龍ヶ崎市 | たつのこアリーナ | 会津坂下町 | ばんげひがし公園内鶴沼球場駐車場 | |
| 田人 | 南大平 | おふくろの宿体育館 | 城里町 | 城里町桂公民館 | 下郷町 | コミュニティセンター |
| | 入旅人 | おふくろの宿体育館 | 城里町 | 城里町桂公民館 | 下郷町 | コミュニティセンター |
| | 出旅人 | 田人ふれあい館屋内運動場 | 城里町 | 城里町桂公民館 | 南会津町 | 南会津高校 |
| | 上黒田 | 田人小・中学校 | 城里町 | 城里町桂公民館 | 南会津町 | 南会津高校 |
| | 下黒田 | 田人小・中学校 | 城里町 | 城里町桂公民館 | 南会津町 | 南会津高校 |
| | 荷路夫 | 荷路夫多目的集会施設 | 城里町 | 城里町桂公民館 | 下郷町 | コミュニティセンター |
| | 貝泊 | 貝泊集会施設 | 城里町 | 城里町桂公民館 | 下郷町 | コミュニティセンター |
| | | 綱木集会所 | 城里町 | 城里町桂公民館 | 下郷町 | コミュニティセンター |
| | 石住 | 石住多目的集会所 | 城里町 | 城里町桂公民館 | 下郷町 | コミュニティセンター |

参考資料1-(3)一時集合場所一覧

| 行政区等 | 一時集合場所 | 南方面(茨城県) | | 西方面(県内、新潟県) | | |
|--------|---------|-----------|-------|-------------|-------|-----------|
| | | 避難先市町村 | 避難中継所 | 避難先市町村 | 避難中継所 | |
| 川前 | 1 | 旧川前公民館 | 利根町 | 利根町立文小学校 | 西会津町 | 西会津町さゆり公園 |
| | 2 | 旧川前公民館 | 利根町 | 利根町立文小学校 | 西会津町 | 西会津町さゆり公園 |
| | 3 | 旧川前公民館 | 利根町 | 利根町立文小学校 | 西会津町 | 西会津町さゆり公園 |
| | 4 | 高部集会所 | 利根町 | 利根町立文小学校 | 西会津町 | 西会津町さゆり公園 |
| | 5 | 川前公民館 | 利根町 | 利根町立文小学校 | 西会津町 | 西会津町さゆり公園 |
| | 6 | 川前公民館 | 利根町 | 利根町立文小学校 | 西会津町 | 西会津町さゆり公園 |
| | 7 | 川前支所 | 利根町 | 利根町立文小学校 | 西会津町 | 西会津町さゆり公園 |
| | 8 | 川前支所 | 利根町 | 利根町立文小学校 | 西会津町 | 西会津町さゆり公園 |
| | 9 | 高部集会所 | 利根町 | 利根町立文小学校 | 西会津町 | 西会津町さゆり公園 |
| | 10 | 志田名集会所 | 利根町 | 利根町立文小学校 | 西会津町 | 西会津町さゆり公園 |
| | 11 | 小白井集会所 | 利根町 | 利根町立文小学校 | 西会津町 | 西会津町さゆり公園 |
| | 12 | 旧川前公民館 | 利根町 | 利根町立文小学校 | 西会津町 | 西会津町さゆり公園 |
| | 13 | 川前支所 | 利根町 | 利根町立文小学校 | 西会津町 | 西会津町さゆり公園 |
| | 14 | 川前支所 | 利根町 | 利根町立文小学校 | 西会津町 | 西会津町さゆり公園 |
| | 15 | 小白井集会所 | 利根町 | 利根町立文小学校 | 西会津町 | 西会津町さゆり公園 |
| | 16 | 志田名集会所 | 利根町 | 利根町立文小学校 | 西会津町 | 西会津町さゆり公園 |
| 久之浜・大久 | 田之網 | いわき海浜自然の家 | 河内町 | 農村環境改善センター | 天栄村 | 天栄村体育館 |
| | 南町 | 久之浜第一小学校 | 河内町 | 農村環境改善センター | 天栄村 | 天栄村体育館 |
| | 中町 | 久之浜第一小学校 | 河内町 | 農村環境改善センター | 天栄村 | 天栄村体育館 |
| | 北町 | 久之浜第一小学校 | 河内町 | 農村環境改善センター | 鏡石町 | 県立岩瀬農業高校 |
| | 西町1 | 久之浜中学校 | 河内町 | 農村環境改善センター | 須賀川市 | 市民スポーツ会館 |
| | 西町2 | 久之浜第一小学校 | 河内町 | 農村環境改善センター | 鏡石町 | 県立岩瀬農業高校 |
| | 東町(久之浜) | 久之浜第一小学校 | 河内町 | 農村環境改善センター | 鏡石町 | 県立岩瀬農業高校 |
| | 金ヶ沢 | 久之浜中学校 | 河内町 | 農村環境改善センター | 須賀川市 | 市民スポーツ会館 |
| | 末続 | 久之浜中学校 | 河内町 | 農村環境改善センター | 須賀川市 | 市民スポーツ会館 |
| | 大久 | 大久公民館 | 河内町 | 農村環境改善センター | 須賀川市 | 市民スポーツ会館 |
| | 筒木原 | 久之浜第二小学校 | 河内町 | 農村環境改善センター | 須賀川市 | 市民スポーツ会館 |
| | 小久 | 久之浜中学校 | 河内町 | 農村環境改善センター | 須賀川市 | 市民スポーツ会館 |
| | 小山田 | 久之浜中学校 | 河内町 | 農村環境改善センター | 須賀川市 | 市民スポーツ会館 |

参考資料1

関係市町村別資料 (田村市)

- 参考資料1－(1)避難先市町村一覧
- 参考資料1－(2)避難ルート図
- 参考資料1－(3)一時集合場所一覧

参考資料1-(1)避難先市町村一覧

| 市町村名 | 地区名 | | 対象人口 | 避難先市町村名 | 避難施設(・)又は避難中継所(◎) | 主な避難ルート | | | | |
|------|--------------|--------------|-----------------------------------|-----------------------------------|---|---------------------|---------------------------------------|-----------------------------------|----------------------------|----------|
| | | | | | | 起点 | 終点 | | | |
| 田村市 | 滝根 4,274人 | 石神 | 230 | 埴町 | ・埴小学校 ・埴中学校 ・埴町営体育館 ・埴町公民館 ・高城地区体育館 ・笹原小学校 ・常豊地区体育館 | 滝根行政局 | 埴町役場 | 県19→国349(※2)→国289(※1)→国118 | | |
| | | 入水 | 317 | | | | | 県19→国349→あぶくま高原道路(小野IC→玉川IC)→国118 | | |
| | | 中広土 | 443 | | | | | 県36→国349→あぶくま高原道路(小野IC→玉川IC)→国118 | | |
| | | 入新田 | 206 | | | | | | | |
| | | 和貢 | 404 | | | | | | | |
| | | 小計 | 1,600 | | | | | | | |
| | | 滝根 4,274人 | 神俣町 | 183 | 棚倉町 | ・棚倉町総合体育館 ・棚倉小学校 | 滝根行政局 | 棚倉町役場 | 県19→国349(※2)→国289(※1)→国118 | |
| | 梵天川 | | 260 | 県19→国349→あぶくま高原道路(小野IC→玉川IC)→国118 | | | | | | |
| | 上郷 | | 326 | 県36→国349→あぶくま高原道路(小野IC→玉川IC)→国118 | | | | | | |
| | 広瀬町 | | 166 | | | | | | | |
| | 作組 | | 102 | | | | | | | |
| | 下組 | | 121 | | | | | | | |
| | | 滝根 4,274人 | 小計 | 1,158 | | | | | | |
| | | | 滝根 4,274人 | 畑中 | 184 | 鮫川村 | ◎トレーニングセンター(アリーナ) ・鮫川小学校 ・鮫川中学校 | 滝根行政局 | 鮫川村役場 | 県19→国349 |
| | 糠塚 | | | 131 | 県19→国349→あぶくま高原道路(小野IC→玉川IC)→国118→県14→国349 | | | | | |
| | 関場 | | | 230 | 県36→国349→あぶくま高原道路(小野IC→玉川IC)→国118→県14→国349 | | | | | |
| | 大平 | | | 106 | | | | | | |
| | 小計 | | | 651 | | | | | | |
| | | 滝根 4,274人 | | 原屋敷 | 191 | | | | | 矢祭町 |
| | 菅谷駅前作前 | | 306 | 県19→国349→あぶくま高原道路(小野IC→玉川IC)→国118 | | | | | | |
| 江川 | 122 | | 県36→国349→あぶくま高原道路(小野IC→玉川IC)→国118 | | | | | | | |
| 中郷 | 246 | | | | | | | | | |
| 小計 | 865 | | | | | | | | | |

※1 ルートの一部に大型車両のすれ違いが困難な区間あり
 ※2 ルートの一部に大型車両のすれ違いが不可の区間あり

参考資料1-(1)避難先市町村一覧

| 市町村名 | 地区名 | | 対象人口 | 避難先市町村名 | 避難施設(・)又は避難中継所(◎) | 主な避難ルート | | |
|------|--------------|--------------|-------|---------|--|---------|-------|--|
| | | | | | | 起点 | 終点 | |
| 田村市 | 大越 4,250人 | 三洞区 | 508 | 石川町 | <ul style="list-style-type: none"> ・石川町武道館 ・中谷自治センター ・石川町体育館 ・共同福祉施設 ・旧中谷第二小学校 ・山橋自治センター ・石川支援学校(体育館) | 大越行政局 | 石川町役場 | 県19→国349→あぶくま高原道路(小野IC→玉川IC)→国118 |
| | | 白山区 | 645 | | | | | 県19→国349→県14 |
| | | 栗出区 | 284 | | | | | 県19→県36→国349→あぶくま高原道路(小野IC→玉川IC)→国118 |
| | | 小計 | 1,437 | | | | | |
| | | 東部区 | 390 | 平田村 | <ul style="list-style-type: none"> ・平田村勤労者体育センター ・平田村地域福祉センター ・旧蓬田中学校 ・蓬田小学校 ・ひらた清風中学校 | 大越行政局 | 平田村役場 | 県19→国349→あぶくま高原道路(小野IC→平田IC)→国49 |
| | | 中部区 | 506 | | | | | 県19→国349→国49 |
| | | 小計 | 896 | | | | | 県19→県36→国349→あぶくま高原道路(小野IC→平田IC)→国49 |
| | | 南部区 | 359 | 郡山市 | ◎清水台地域公民館 ・市民プラザ | 大越行政局 | 郡山市役所 | 県19→国349→国288 県19→国349→国288→磐越自動車道(船引三春IC→郡山東IC)→国288 県19→国349→あぶくま高原道路(小野IC→平田IC)→国49 |
| | | 西部区 | 293 | 古殿町 | <ul style="list-style-type: none"> ◎古殿町民体育館 ・古殿町勤労者体育センター ・古殿中学校 ・古殿公民館 ・女性・若者等活動促進施設 | 大越行政局 | 古殿町役場 | 県19→国349 |
| | | 牧野区 | 296 | | | | | 県19→国349→あぶくま高原道路(小野IC→平田IC)→国49→国349 |
| | 町郷区 | 364 | | | | | | |
| | 上北部区 | 364 | | | | | | |
| | 早稲川区 | 229 | | | | | | |
| | 百目木沢 | 12 | | | | | | |
| 小計 | 1,558 | 県19→県36→国349 | | | | | | |

※1 ルートの一部に大型車両のすれ違いが困難な区間あり
 ※2 ルートの一部に大型車両のすれ違いが不可の区間あり

参考資料1-(1)避難先市町村一覧

| 市町村名 | 地区名 | | 対象人口 | 避難先市町村名 | 避難施設(・)又は避難中継所(◎) | 主な避難ルート | | |
|------|----------------------|-------|--|---------|---|---------|-----------------------------------|-------------------|
| | | | | | | 起点 | 終点 | |
| 田村市 | 都路 (岩井沢) 866人 | 1区 | 271 | 郡山市 | ◎大槻ふれあいセンター ・三和小学校体育館 | 都路行政局 | 郡山市役所 | 国288 |
| | | 2区 | 111 | | | | | |
| | | 3区 | 176 | | ◎大槻小学校 ・青少年会館 ・多田野小学校 | | | |
| | | 4区 | 138 | | | | | |
| | | 5区 | 170 | | | | | |
| | | 小計 | 866 | | | | | |
| | 都路 (古道) 1,322人 | 6区 | 164 | 郡山市 | ◎逢瀬コミュニティセンター ・河内小学校 ・河内ふれあいセンター ・郡山自然の家 | 都路行政局 | 郡山市役所 | 国288→国349→国459→国4 |
| | | 7区 | 244 | | | | | |
| | | 8区 | 173 | | | | | |
| | | 9区 | 198 | | | | | |
| | | 10区 | 186 | | ・西部体育館 | | | |
| | | 11区 | 149 | | | | | |
| | | 12区 | 153 | | | | | |
| | | まどか荘 | 55 | | | | | |
| | 小計 | 1,322 | | | | | | |
| | 常葉 5,165人 | 山田作 | 97 | 郡山市 | ・ユラックス熱海 | 常葉行政局 | 郡山市役所 | 国288 |
| | | 田代 | 214 | | | | | |
| | | 堀田 | 144 | | | | | |
| | | 小檜山 | 174 | | | | | |
| | | 関本 | 144 | | | | | |
| 常葉 | | 1,885 | ◎片平ふれあいセンター ・小山田小学校 ・熱海小学校 ・熱海中学校 ・郡山高等学校 | | | | | |
| 新田作 | | 180 | | | | | | |
| 黒川 | | 200 | | | | | | |
| 早稲川 | | 217 | ・西部第二体育館 | | | | | |
| 西向 | | 1,064 | | | | | | |
| 鹿山 | | 188 | ◎片平中学校 ・磐梯熱海スポーツパーク ・片平小学校 ・郡山第六中学校 ・大槻中学校 | | | | | |
| 久保 | | 251 | | | | | | |
| 山根 | | 407 | | | | | | |
| 小計 | | 5,165 | ◎大成小学校 ・大成地域公民館 ・富田西ふれあいセンター | | | | | |
| 小計 | 5,165 | | | | | | | |
| | | | | | | | 国288→国349→あぶくま高原道路(小野IC→平田IC)→国49 | |

※1 ルートの一部に大型車両のすれ違いが困難な区間あり
 ※2 ルートの一部に大型車両のすれ違いが不可の区間あり

参考資料1-(1)避難先市町村一覧

| 市町村名 | 地区名 | | 対象人口 | 避難先市町村名 | 避難施設(・)又は避難中継所(◎) | 主な避難ルート | | | |
|------|---------------------------------------|-------|-------|---|---|---------|--------------------|--------------------|--|
| | | | | | | 起点 | 終点 | | |
| 田村市 | 船引 (要田) (文珠) (船引) 11,962人 | 今泉 | 691 | 白河市 | <ul style="list-style-type: none"> ・大信中学校 ・大信小学校 ・白河実業高等学校 ・小田川行政センター ・東北中学校 | 田村市役所 | 白河市役所 | 国288→内環状線→うねめ通り→国4 | |
| | | 小沢 | 238 | | | | | | |
| | | 板橋 | 716 | | | | | | |
| | | 上町 | 2,817 | | <ul style="list-style-type: none"> ・白河旭高等学校 ・白河中央中学校 ・白河第三小学校 ・第三市民体育館 ・白河中央体育館 ・中央保健センター ・五箇小学校 ・産業プラザ人材育成センター ・サンフレッシュ白河 | | | | |
| | | 中町 | 204 | | | | | | <ul style="list-style-type: none"> ・関辺市民体育館 ・関辺小学校 |
| | | 大町 | 880 | | | | | | |
| | | 栄町 | 1,318 | | <ul style="list-style-type: none"> ・中央老人福祉センター ・武道館 ・白河第一小学校 ・五箇行政センター ・釜子小学校 | | | | |
| | | 北区 | 1,641 | | <ul style="list-style-type: none"> ・第一市民体育館 ・白河第二小学校 ・白河高等学校 ・表郷体育館 | | | | |
| | | 小計 | 8,505 | | <ul style="list-style-type: none"> ・白河第二中学校 ・第二市民体育館 ・小田川小学校 ・表郷公民館 ・中央公民館 ・東体育館 ・東公民館 ・小野田小学校 ・東中学校 | | | | |
| | 春山1 | 281 | 泉崎村 | <ul style="list-style-type: none"> ・農業者トレーニングセンター ・泉崎中学校 ・泉崎第一小学校 ・泉崎第二小学校 ・農村環境改善センター | 田村市役所 | 泉崎村役場 | 国288→内環状線→うねめ通り→国4 | | |
| | 春山2 | 370 | | | | | | | |
| | 文珠 | 370 | | | | | | | |
| | 石森 | 411 | | | | | | | |
| | 小計 | 1,432 | | | | | | | |
| | 要田 | 219 | 矢吹町 | <ul style="list-style-type: none"> ・矢吹小学校 ・中畑小学校 ・中畑公民館 ・善郷小学校 | 田村市役所 | 矢吹町役場 | 国288→内環状線→うねめ通り→国4 | | |
| | 笹山 | 363 | | | | | | | |
| | 荒和田 | 216 | | | | | | | |
| 小計 | 798 | | | | | | | | |

※1 ルートの一部に大型車両のすれ違いが困難な区間あり
 ※2 ルートの一部に大型車両のすれ違いが不可の区間あり

参考資料1-(1)避難先市町村一覧

| 市町村名 | 地区名 | | 対象人口 | 避難先市町村名 | 避難施設(・)又は避難中継所(◎) | 主な避難ルート | | |
|------|---------------------------|-------|---|--|--|---------|-----------------------------|---|
| | | | | | | 起点 | 終点 | |
| 田村市 | 船引(要田)(文珠)(船引) 11,962人 | 下里 | 1,227 | 玉川村 | ・たまかわ文化体育館 ・すがまプラザ交流センター ・玉川第一小学校 ・玉川中学校 ・須釜小学校 | 田村市役所 | 玉川村役場 | 国288→内環状線→うねめ通り→国4→国118 |
| | | | | | | | | 国288→磐越自動車道(船引三春IC)→東北自動車道(須賀川IC)→県67→国118 |
| | | | | | | | | 国288→県298→県296→県17→国4→国118 |
| | 船引(瀬川)(美山) 2,707人 | 鹿又1 | 269 | 郡山市 | ◎西田ふれあいセンター ・教育研修センター ・旧大田小学校 ・旧根木屋小学校 ・西田学園 ・西田地域交流センター ◎高倉小学校 ・日和田小学校 ◎明健小学校 ・明健中学校 | 瀬川出張所 | 郡山市役所 | 国349→国288 |
| | | 鹿又2 | 313 | | | | | 国349→県50→国288 |
| | | 鹿又3 | 533 | | | | | 国349→国288 |
| | | 長外路 | 199 | | | | | 国349→県50→国288 |
| | | 門鹿 | 235 | | | | | 国349→国459→国4 |
| | | 大倉 | 329 | | | | | 国349→国459→国4 |
| | | 小計 | 1,878 | | | | | 国349→国459→国4 |
| | 石沢 | 421 | 中島村 | ・中島体育センター ・中島中学校 ・生涯学習センター輝ら里 ・滑津小学校 ・吉子川小学校 | 瀬川出張所 | 中島村役場 | 国349→国288→内環状線→うねめ通り→国4→県44 | |
| | | 新館 | | | | | 408 | 国349→県50→国288→内環状線→うねめ通り→国4→県44 |
| | | 小計 | | | | | 829 | 国349→国288→磐越自動車道(船引三春IC)→東北自動車道(矢吹IC)→県58→県44 |
| | 船引(移) 1,872人 | 上移 | 543 | 西郷村 | ◎熊倉小学校 ・西郷第二中学校 ◎西郷第一中学校 ・米小学校 ・羽太小学校 ◎西郷村文化センター ・西郷村民体育館 ・小田倉小学校 ・勤労身体障がい者体育館 | 移出張所 | 西郷村役場 | 県50→国349→国288→内環状線→うねめ通り→国4→国289 |
| | | 北移 | 475 | | | | | 県50→国349→国288→内環状線→うねめ通り→国4→国289 |
| | | 南移 | 343 | | | | | 県50→国349→国288→内環状線→うねめ通り→国4→国289 |
| | | 中山 | 325 | | | | | 県50→国349→国288→内環状線→うねめ通り→国4→国289 |
| | | 横道 | 186 | | | | | 県50→国349→国288→磐越自動車道(船引三春IC)→東北自動車道(白河IC)→国4→国289 |
| 小計 | | 1,872 | 県50→国349→国288→磐越自動車道(船引三春IC)→東北自動車道(白河IC)→国4→国289 | | | | | |

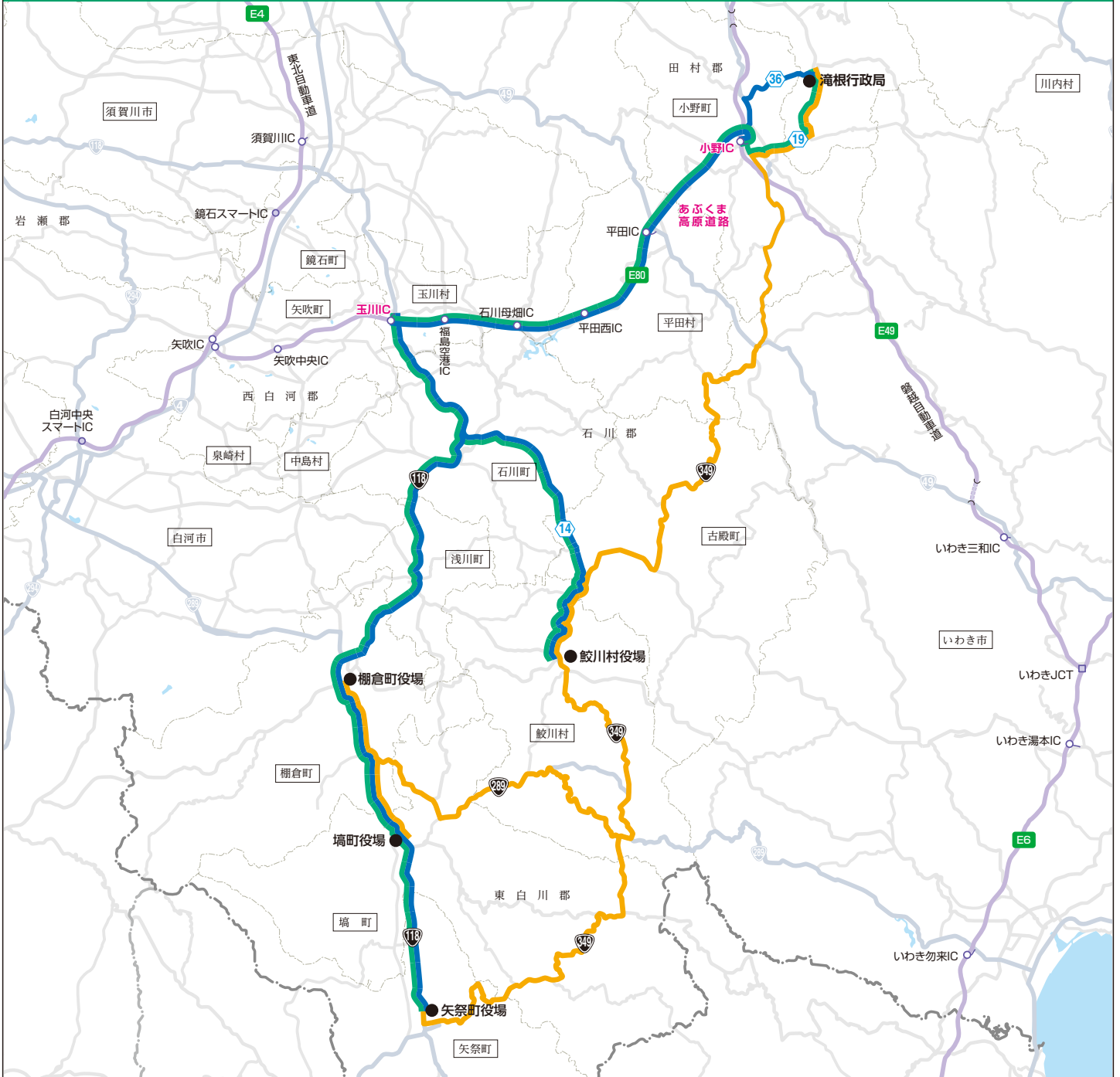
※1 ルートの一部に大型車両のすれ違いが困難な区間あり
 ※2 ルートの一部に大型車両のすれ違いが不可の区間あり

参考資料1-(1)避難先市町村一覧

| 市町村名 | 地区名 | | 対象人口 | 避難先市町村名 | 避難施設(・)又は避難中継所(◎) | 主な避難ルート | | |
|------|--------------------------|-----|--------|---|--|---------|-------------------------|--|
| | | | | | | 起点 | 終点 | |
| 田村市 | 芦沢北 | 235 | 郡山市 | ◎富久山総合学習センター ・行健小学校 ・行健第二小学校 ・行健中学校 ・行徳地域公民館 | 芦沢出張所 | 郡山市役所 | 県300→国288 | |
| | | 芦沢中 | | | | | 254 | 県57 |
| | | 芦沢東 | | | | | 259 | |
| | | 芦沢南 | | | | | 234 | |
| | | 芦沢西 | | | | | 234 | |
| | | 小計 | | | | | 1,216 | 県57→県40→国288 |
| | 船引(芦沢) (七郷) 3,424人 | 上郷 | 289 | 白河市 | ・白河南中学校 ・みさか小学校 ・白河第五小学校 ・白河第四小学校 ・大沼市民体育館 | 芦沢出張所 | 白河市役所 | 県300→国288→内環状線→うねめ通り→国4 |
| | | 下郷 | 253 | | | | | 県300→国288→磐越自動車道(船引三春IC)→東北自動車道(白河IC)→国4 |
| | | 井堀 | 253 | | | | | |
| | | 上 | 203 | | | | | |
| | | 大堀 | 171 | | | | | |
| | | 小計 | 1,169 | | | | | 県57→県40→国288→磐越自動車道(郡山東IC)→東北自動車道(白河IC)→国4 |
| | 櫛山 | 386 | 矢吹町 | ・矢吹中学校 ・福島県農業総合センター農業短期大学校 ・三神小学校 ・屋内外運動場(未来くるやぶき) ・複合施設KOKOTTO | 芦沢出張所 | 矢吹町役場 | 県300→国288→内環状線→うねめ通り→国4 | |
| | | 永谷 | | | | | 221 | 県300→国288→磐越自動車道(船引三春IC)→東北自動車道(矢吹IC)→国4 |
| | | 遠山沢 | | | | | 190 | |
| | | 本郷 | | | | | 242 | |
| | | 小計 | | | | | 1,039 | 県57→県17→国4 |
| 田村市計 | | | 35,842 | | | | | |

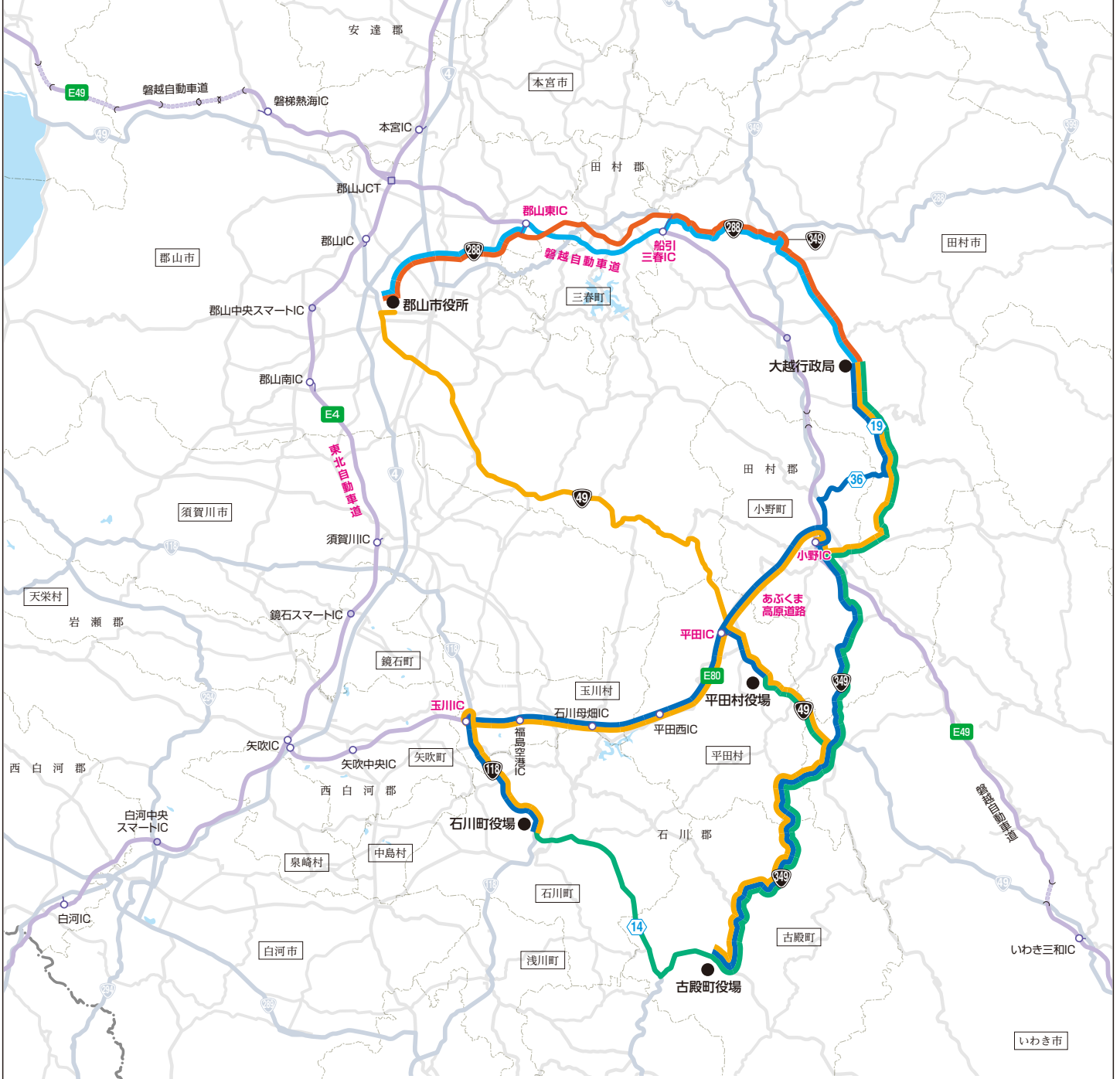
※1 ルートの一部に大型車両のすれ違いが困難な区間あり
 ※2 ルートの一部に大型車両のすれ違いが不可の区間あり






田村市 滝根→埴町、棚倉町、鮫川村、矢祭町



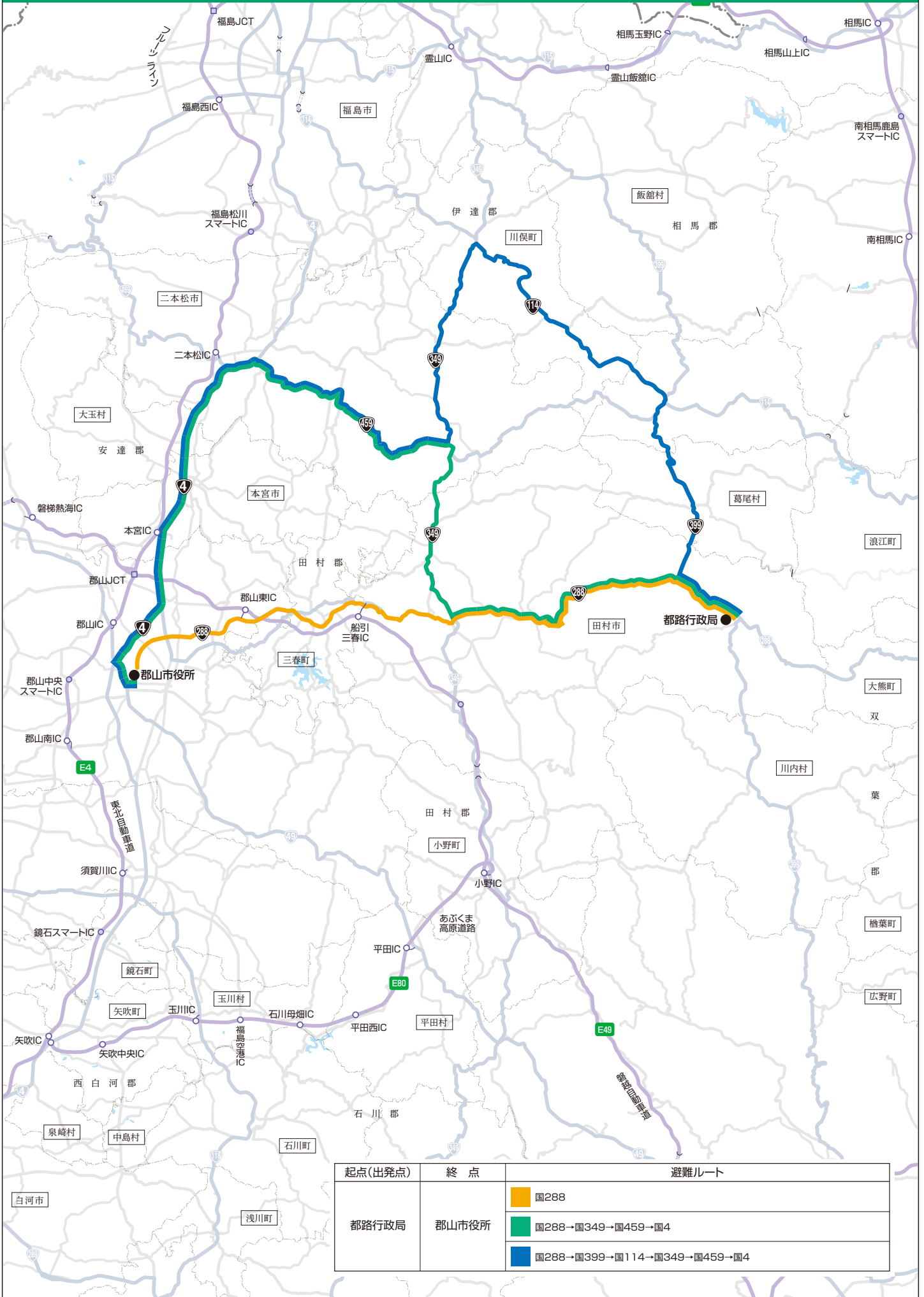
| 起点(出発点) | 終 点 | 避難ルート |
|---------|-------|--|
| 滝根行政局 | 埴町役場 | 県19→国349→国289→国118 |
| | | 県19→国349→あぶくま高原道路(小野IC→玉川IC)→国118 |
| | | 県36→国349→あぶくま高原道路(小野IC→玉川IC)→国118 |
| | 棚倉町役場 | 県19→国349→国289→国118 |
| | | 県19→国349→あぶくま高原道路(小野IC→玉川IC)→国118 |
| | | 県36→国349→あぶくま高原道路(小野IC→玉川IC)→国118 |
| | 鮫川村役場 | 県19→国349 |
| | | 県19→国349→あぶくま高原道路(小野IC→玉川IC)→国118→国14→国349 |
| | | 県36→国349→あぶくま高原道路(小野IC→玉川IC)→国118→国14→国349 |
| | 矢祭町役場 | 県19→国349→国118 |
| | | 県19→国349→あぶくま高原道路(小野IC→玉川IC)→国118 |
| | | 県36→国349→あぶくま高原道路(小野IC→玉川IC)→国118 |




田村市 大越→石川町、平田村、郡山市、古殿町



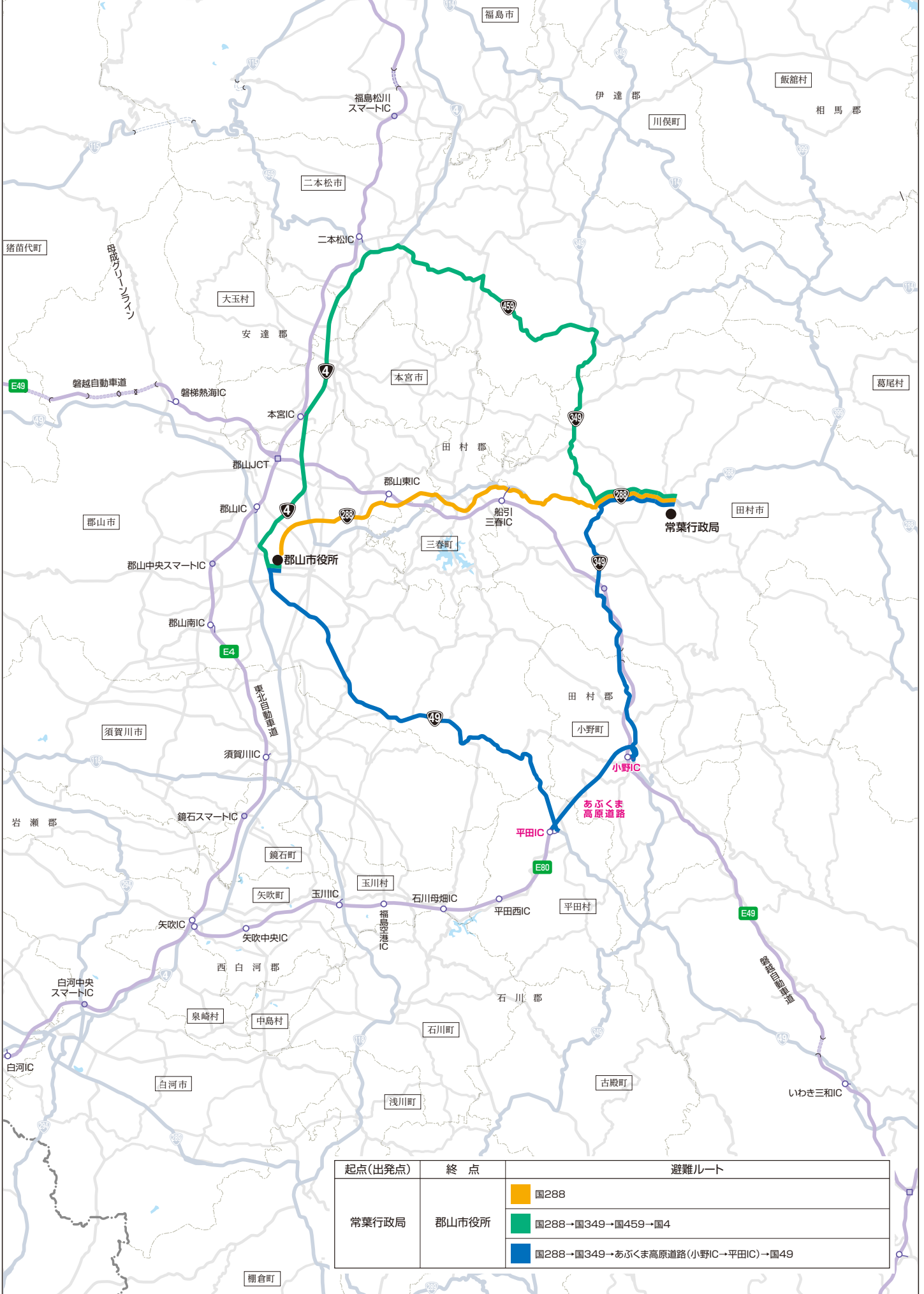
| 起点(出発点) | 終 点 | 避難ルート | |
|---------|---|--|--|
| 大越行政局 | 石川町役場 |  県19→国349→あぶくま高原道路(小野IC→玉川IC)→国118  県19→国349→県14  県19→県36→国349→あぶくま高原道路(小野IC→玉川IC)→国118 | |
| | | 平田村役場 |  県19→国349→あぶくま高原道路(小野IC→平田IC)→国49  県19→国349→国49  県19→県36→国349→あぶくま高原道路(小野IC→平田IC)→国49 |
| | | | 郡山市役所 |
| 古殿町役場 |  県19→国349  県19→国349→あぶくま高原道路(小野IC→平田IC)→国49→国349  県19→県36→国349 | | |

田村市 都路(岩井沢・古道)→郡山市



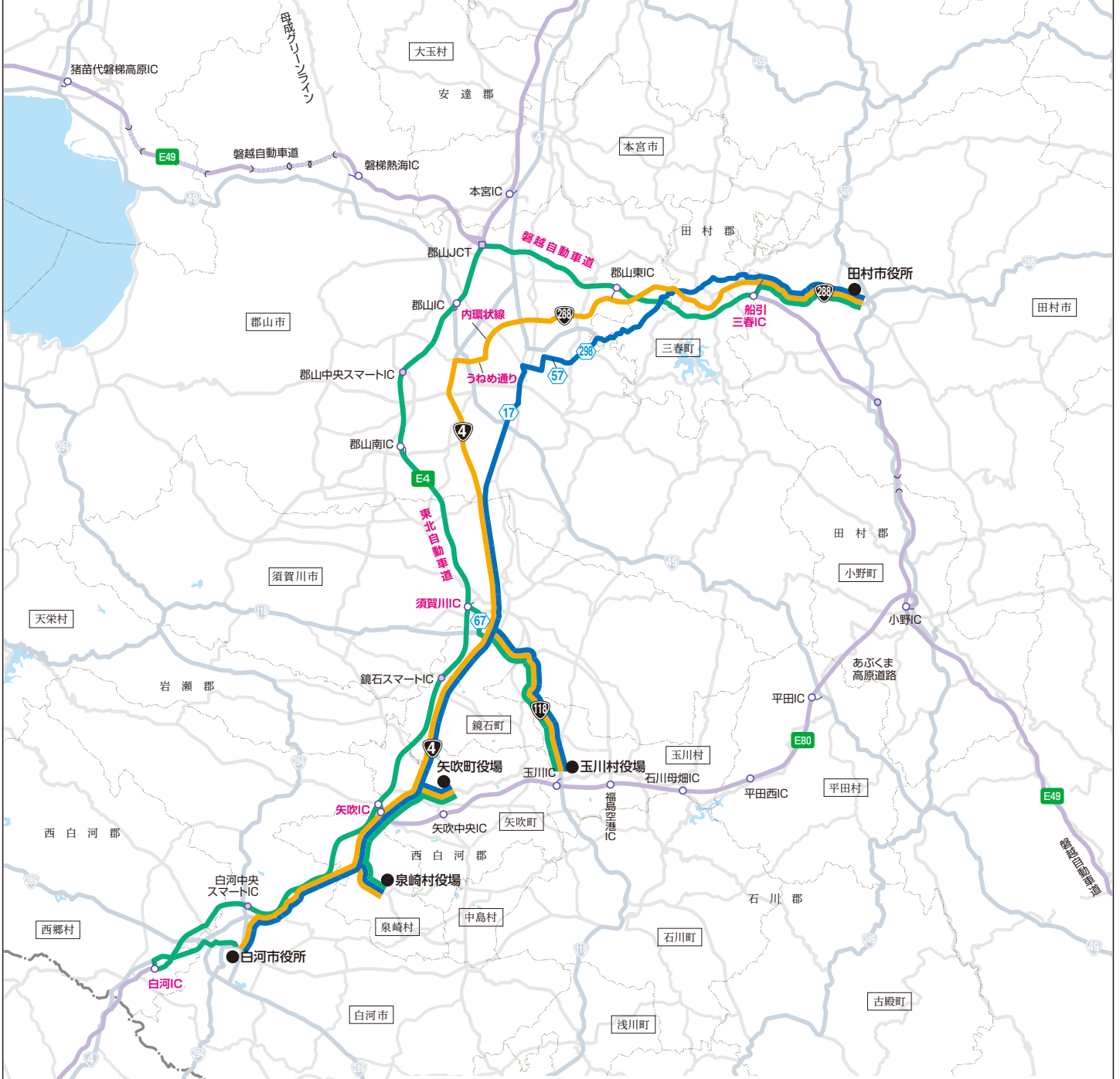
| 起点(出発点) | 終点 | 避難ルート |
|---------|-------|---|
| 都路行政局 | 郡山市役所 |  国288 |
| | |  国288→国349→国459→国4 |
| | |  国288→国399→国114→国349→国459→国4 |

田村市 常葉→郡山市



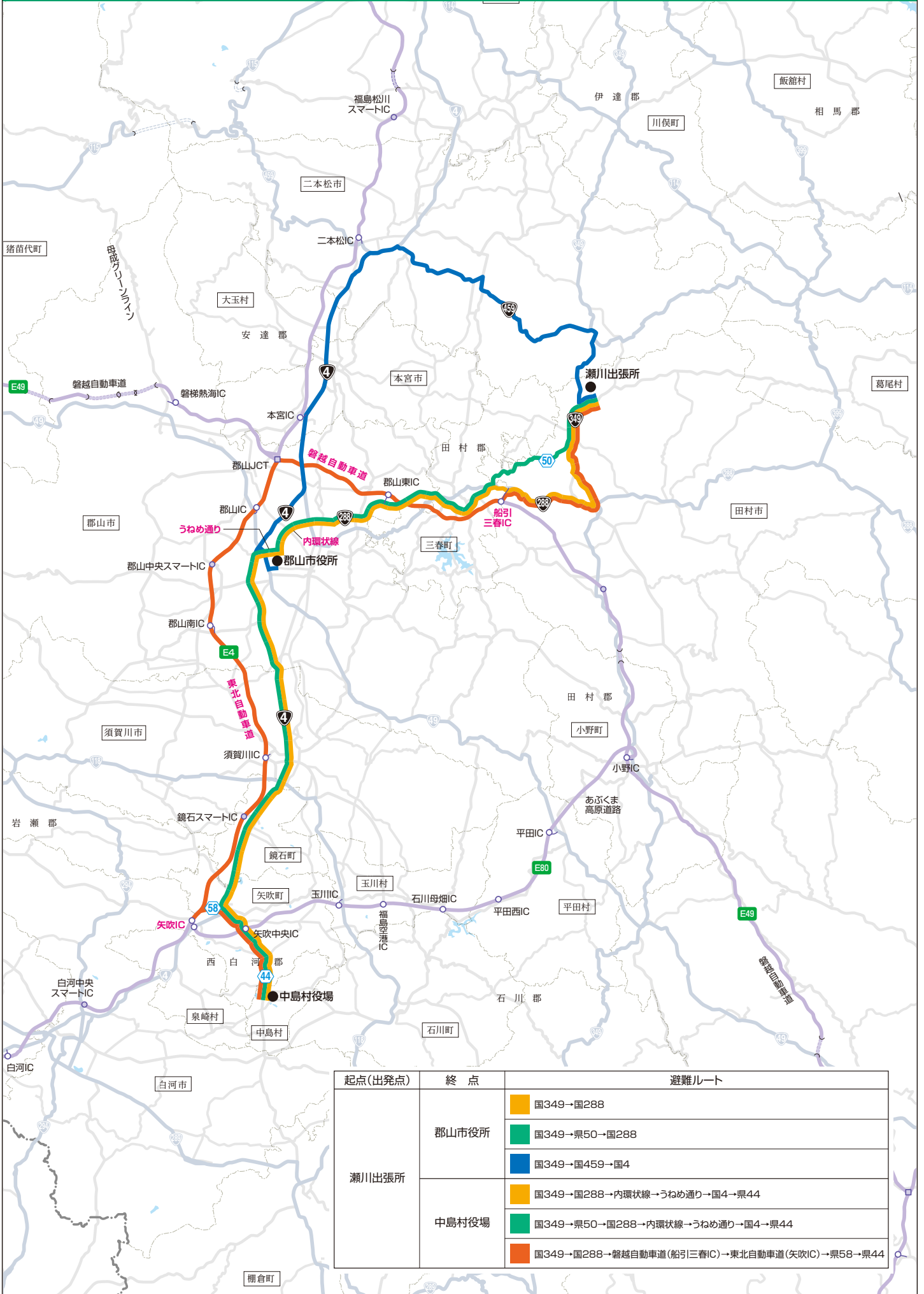
| 起点(出発点) | 終点 | 避難ルート |
|---------|-------|-----------------------------------|
| 常葉行政局 | 郡山市役所 | 国288 |
| | | 国288→国349→国459→国4 |
| | | 国288→国349→あぶくま高原道路(小野IC→平田IC)→国49 |

田村市 船引(要田・文珠・船引)→白河市、泉崎村、矢吹町、玉川村



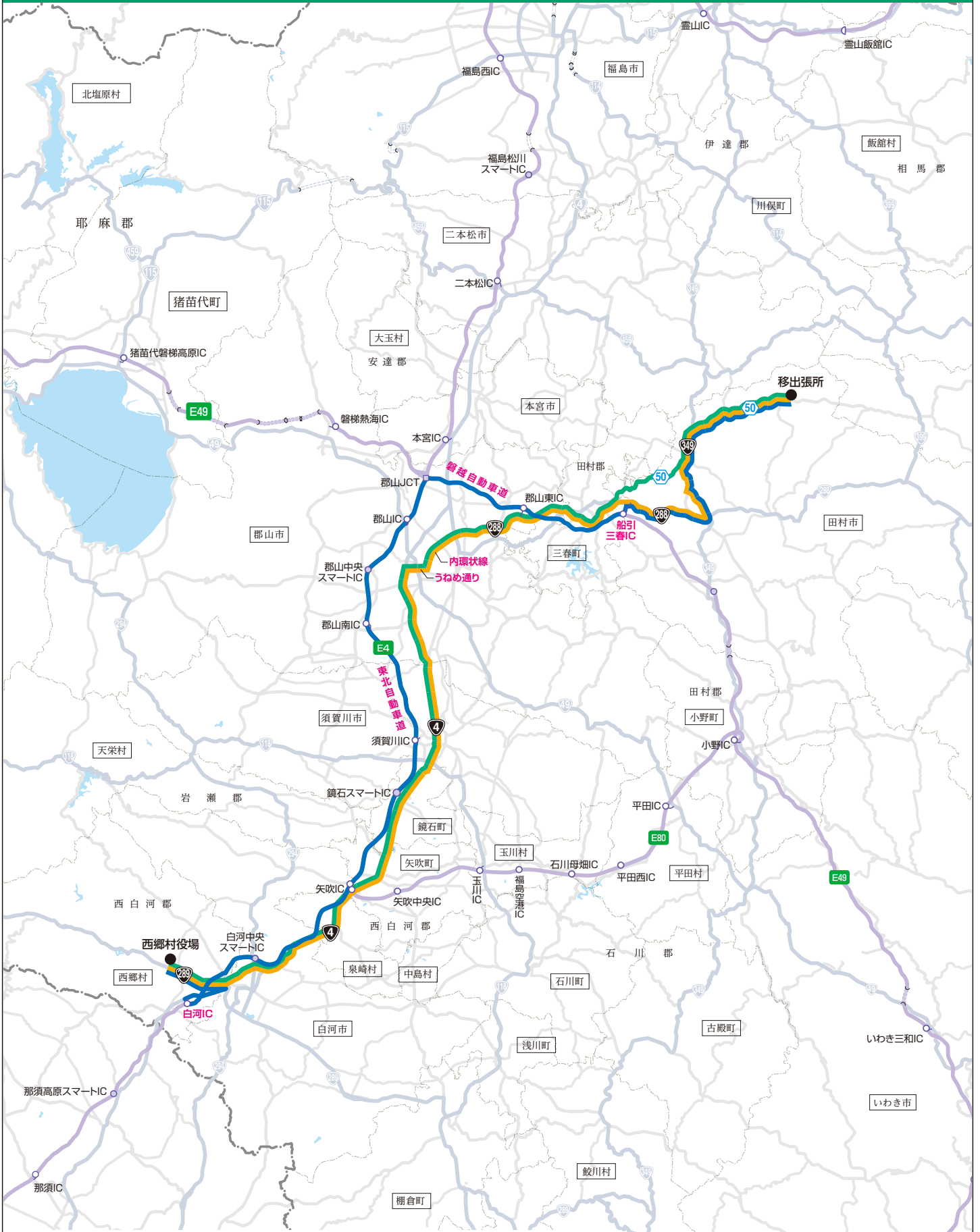
| 起点(出発点) | 終点 | 避難ルート |
|---------|----|--|
| 白河市役所 | | 国288→内環状線→うねめ通り→国4 |
| | | 国288→磐越自動車道(船引三春IC)→東北自動車道(白河IC)→国4 |
| | | 国288→県298→県57→県17→国4 |
| 泉崎村役場 | | 国288→内環状線→うねめ通り→国4 |
| | | 国288→磐越自動車道(船引三春IC)→東北自動車道(矢吹IC)→国4 |
| | | 国288→県298→県57→県17→国4 |
| 田村市役所 | | 国288→内環状線→うねめ通り→国4 |
| | | 国288→磐越自動車道(船引三春IC)→東北自動車道(矢吹IC)→国4 |
| | | 国288→県298→県57→県17→国4 |
| 矢吹町役場 | | 国288→内環状線→うねめ通り→国4 |
| | | 国288→磐越自動車道(船引三春IC)→東北自動車道(矢吹IC)→国4 |
| | | 国288→県298→県57→県17→国4 |
| 玉川村役場 | | 国288→内環状線→うねめ通り→国4→国118 |
| | | 国288→磐越自動車道(船引三春IC)→東北自動車道(須賀川IC)→県67→国118 |
| | | 国288→県298→県57→県17→国4→国118 |




田村市 船引(瀬川・美山)→郡山市、中島村



| 起点(出発点) | 終 点 | 避難ルート |
|---------|-------|--|
| 瀬川出張所 | 郡山市役所 | <ul style="list-style-type: none"> 国349→国288 国349→県50→国288 国349→国459→国4 |
| | 中島村役場 | <ul style="list-style-type: none"> 国349→国288→内環状線→うねめ通り→国4→県44 国349→県50→国288→内環状線→うねめ通り→国4→県44 国349→国288→磐越自動車道(船引三春IC)→東北自動車道(矢吹IC)→県58→県44 |

田村市 船引(移)→西郷村



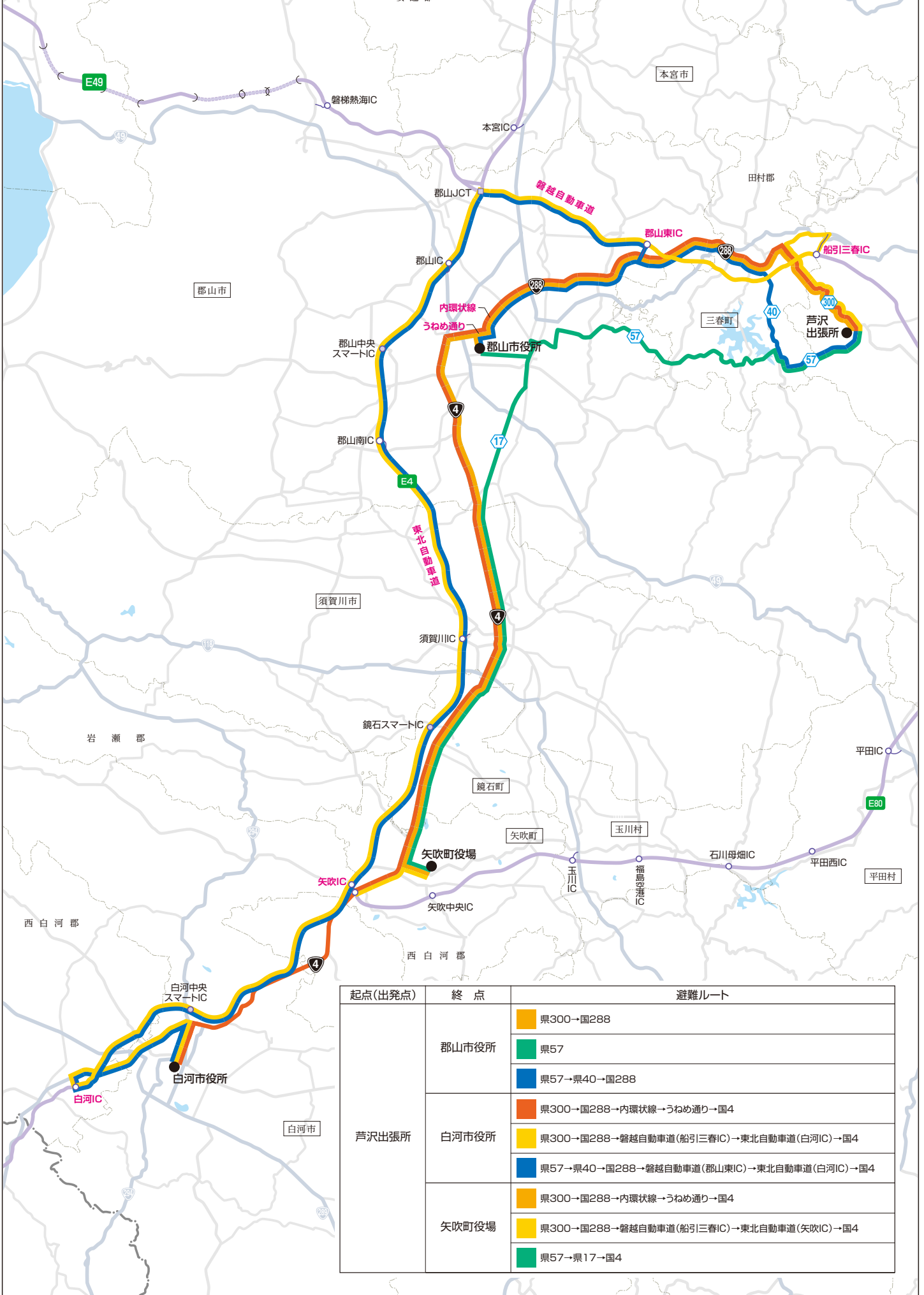
| 起点(出発点) | 終点 | 避難ルート |
|---------|-------|---|
| 移出張所 | 西郷村役場 |  県50→国349→国288→内環状線→うねめ通り→国4→国289 |
| | |  県50→国349→県50→国288→内環状線→うねめ通り→国4→国289 |
| | |  県50→国349→国288→磐越自動車道(船引三春IC)→東北自動車道(白河IC)→国4→国289 |

E6

E49

E80

田村市 船引(芦沢・七郷)→郡山市、白河市、矢吹町



| 起点(出発点) | 終点 | 避難ルート |
|---------|-------|--|
| 郡山市役所 | | 県300→国288 |
| | | 県57 |
| 白河市役所 | | 県57→県40→国288 |
| | | 県300→国288→内環状線→うねめ通り→国4 |
| 芦沢出張所 | 白河市役所 | 県300→国288→磐越自動車道(船引三春IC)→東北自動車道(白河IC)→国4 |
| | | 県57→県40→国288→磐越自動車道(郡山東IC)→東北自動車道(白河IC)→国4 |
| 矢吹町役場 | | 県300→国288→内環状線→うねめ通り→国4 |
| | | 県300→国288→磐越自動車道(船引三春IC)→東北自動車道(矢吹IC)→国4 |
| | | 県57→県17→国4 |

参考資料1－(3)一時集合場所一覧

| 市町村名 | 対象行政区 | | 施設名 | 所在地 | 備考 |
|------|-------|------|-----------|----------------|----|
| 田村市 | 滝根 | 石神 | 石神集会所 | 滝根町菅谷字石神72-1 | |
| 田村市 | 滝根 | 原屋敷 | 原屋敷集会所 | 滝根町菅谷字原屋敷230-2 | |
| 田村市 | 滝根 | 菅谷駅前 | 滝根公民館菅谷分館 | 菅谷字沖田393 | |
| 田村市 | 滝根 | 入水 | 入水多目的集会所 | 菅谷字入水629-1 | |
| 田村市 | 滝根 | 畑中 | 畑中集会所 | 滝根町菅谷字畑中23-2 | |
| 田村市 | 滝根 | 江川 | 江川集会所 | 滝根町菅谷字江川 地内 | |
| 田村市 | 滝根 | 糠塚 | 糠塚集会所 | 滝根町神俣字糠塚 地内 | |
| 田村市 | 滝根 | 神俣町 | 滝根公民館 | 神俣字町48-1 | |
| 田村市 | 滝根 | 関場 | 滝根行政局 | 神俣字関場118-1 | |
| 田村市 | 滝根 | 梵天川 | 滝根多目的集会所 | 滝根町神俣字梵天川 地内 | |
| 田村市 | 滝根 | 中広土 | 滝根多目的集会所 | 滝根町神俣字中広土 地内 | |
| 田村市 | 滝根 | 和貢 | 川向多目的集会施設 | 滝根町神俣字和貢 地内 | |
| 田村市 | 滝根 | 大平 | 川向多目的集会施設 | 滝根町神俣字大平 地内 | |
| 田村市 | 滝根 | 入新田1 | 入新田集会所 | 神俣字入新田10-10 | |
| 田村市 | 滝根 | 入新田2 | 入新田集会所 | 神俣字入新田10-10 | |
| 田村市 | 滝根 | 上郷 | 天地人大学 | 広瀬字針湯33 | |
| 田村市 | 滝根 | 中郷 | 旧広瀬小学校 | 広瀬字山ノ下106 | |
| 田村市 | 滝根 | 作組 | 作組集会所 | 滝根町広瀬地内 | |
| 田村市 | 滝根 | 広瀬町 | 広瀬町集会所 | 滝根町広瀬地内 | |
| 田村市 | 滝根 | 下組 | 下組集会所 | 滝根町広瀬地内 | |
| 田村市 | 大越 | 三洞区 | 明部淵集会所 | 大越町上大越字明部淵 地内 | |
| 田村市 | 大越 | 白山区 | 大越行政局 | 上大越字水神宮62-1 | |
| 田村市 | 大越 | 中部区 | 大越体育館 | 上大越字元池175 | |
| 田村市 | 大越 | 町郷区 | 大越体育館 | 上大越字元池175 | |
| 田村市 | 大越 | 上北部区 | 大越中学校 | 上大越字古町230 | |
| 田村市 | 大越 | 南部区 | 戸ノ内集会所 | 大越町下大越字戸ノ内 地内 | |
| 田村市 | 大越 | 西部区 | 大越農村婦人の家 | 下大越字中田88 | |

参考資料1－(3)一時集合場所一覧

| 市町村名 | 対象行政区 | | 施設名 | 所在地 | 備考 |
|------|-------|-------------|---------------|--------------|----|
| 田村市 | 大越 | 東部区 百目木沢 | つつじヶ丘公園 | 下大越字大荷場1-2 | |
| 田村市 | 大越 | 牧野区 | 牧野多目的交流センター | 牧野字太夫田71-3 | |
| 田村市 | 大越 | 栗出区 | 大越転作技術研修センター | 栗出字東畑26-1 | |
| 田村市 | 大越 | 早稲川区 | 早稲川多目的交流センター | 早稲川字前田26-3 | |
| 田村市 | 都路 | 第1区 | 上岩井沢生活改善センター | 岩井沢字中ノ内42-3 | |
| 田村市 | 都路 | 第1区 | 大槻地区生活改善センター | 都路町岩井沢字日向1-1 | |
| 田村市 | 都路 | 第2区 | 都路公民館岩井沢分館 | 岩井沢字中作19-2 | |
| 田村市 | 都路 | 第3区 | 岩井沢北部生活改善センター | 岩井沢字段ノ原26 | |
| 田村市 | 都路 | 第4区 | 持藤田繭集出荷所 | 岩井沢字持藤田8-9 | |
| 田村市 | 都路 | 第5区 | 道之内繭集出荷所 | 岩井沢字新田216 | |
| 田村市 | 都路 | 第6区 | 石黒集落センター | 古道字阿園平161-3 | |
| 田村市 | 都路 | 第6区 | 下道之内集落センター | 古道字芹ヶ沢63 | |
| 田村市 | 都路 | 第7区 | 古道小学校体育館 | 都路町古道字北町14 | |
| 田村市 | 都路 | 第7区 | 都路保健センター | 古道字寺ノ前39 | |
| 田村市 | 都路 | 第8区 | 都路こども園 | 古道字遠下前80 | |
| 田村市 | 都路 | 第8区 | 都路保健センター | 古道字寺ノ前39 | |
| 田村市 | 都路 | 第9区 | 地見城多目的研修集会施設 | 古道字前田27-1 | |
| 田村市 | 都路 | 第9区 | 荻田集会所 | 古道字反田3-3 | |
| 田村市 | 都路 | 第10区 | 大久保生活改善センター | 古道字春日前48-2 | |
| 田村市 | 都路 | 第11区 | 馬洗戸集会所 | 古道字休場33-36 | |
| 田村市 | 都路 | 第11区 | 都路保健センター | 古道字寺ノ前39 | |
| 田村市 | 都路 | 第12区 | 上山口集会所 | 都路町古道字山口地内 | |
| 田村市 | 都路 | 第12区 | 都路保健センター | 古道字寺ノ前39 | |
| 田村市 | 常葉 | 山田作 | 山田作集会所 | 常葉町常葉字山田作地内 | |
| 田村市 | 常葉 | 常葉1 | 常葉行政局 | 常葉字町裏1 | |
| 田村市 | 常葉 | 常葉2 | 常葉行政局 | 常葉字町裏1 | |
| 田村市 | 常葉 | 石蒔田 | 石蒔田集会所 | 常葉町常葉字石蒔田地内 | |
| 田村市 | 常葉 | 西向 | 西向中集会所 | 常葉町西向字中地内 | |

参考資料1－(3)一時集合場所一覧

| 市町村名 | 対象行政区 | | 施設名 | 所在地 | 備考 |
|------|-------|-----|-------------|---------------|----|
| 田村市 | 常葉 | 西向 | 下ノ内集会所 | 常葉町西向字下ノ内地内 | |
| 田村市 | 常葉 | 西向 | 板橋集会所 | 常葉町西向字板橋地内 | |
| 田村市 | 常葉 | 西向 | 西美田集会所 | 常葉町西向字西美田地内 | |
| 田村市 | 常葉 | 鹿山 | 上鹿山集会所 | 常葉町鹿山字関場地内 | |
| 田村市 | 常葉 | 鹿山 | 下鹿山集会所 | 常葉町鹿山座堂ノ前地内 | |
| 田村市 | 常葉 | 久保 | 久保上地区集会所 | 常葉町久保地内 | |
| 田村市 | 常葉 | 久保 | 川久保集会所 | 常葉町久保字川久保地内 | |
| 田村市 | 常葉 | 新田作 | 新田作集会所 | 常葉町新田作字湯舟 地内 | |
| 田村市 | 常葉 | 関本 | 常葉公民館関本分館 | 関本字岡ノ内139-1 | |
| 田村市 | 常葉 | 小檜山 | 小檜山集会所 | 常葉町小檜山字藪下 地内 | |
| 田村市 | 常葉 | 早稲川 | 早稲川集会所 | 常葉町早稲川字上遠野 地内 | |
| 田村市 | 常葉 | 堀田 | 堀田公民館 | 常葉町堀田字南畑 地内 | |
| 田村市 | 常葉 | 黒川 | 黒川生活改善センター | 常葉町堀田字井戸神 地内 | |
| 田村市 | 常葉 | 田代 | 田代公民館 | 常葉町堀田字八百坂 地内 | |
| 田村市 | 常葉 | 山根 | 常葉公民館山根分館 | 山根字鹿島23-2 | |
| 田村市 | 船引 | 今泉 | 旧今泉小学校 | 今泉字堀之内31-1 | |
| 田村市 | 船引 | 小沢 | 小沢公民館 | 船引町船引字門脇 地内 | |
| 田村市 | 船引 | 板橋 | 板橋区公民館 | 船引町船引字卯田ヶ作地内 | |
| 田村市 | 船引 | 上町 | 船引公民館 | 船引字南元町28 | |
| 田村市 | 船引 | 中町 | 中町公民館 | 船引町船引字南町通 地内 | |
| 田村市 | 船引 | 大町 | 大町公民館 | 船引字下川原148 | |
| 田村市 | 船引 | 栄町 | 栄町公民館 | 船引町船引字五升車 地内 | |
| 田村市 | 船引 | 北区 | 石崎ニュータウン集会所 | 船引字石崎15-196 | |
| 田村市 | 船引 | 北区 | 北区多目的集会所 | 船引町船引字新沼地内 | |
| 田村市 | 船引 | 下里 | 下里公民館 | 船引町船引字中島地内 | |
| 田村市 | 船引 | 春山1 | 春山多目的集会所 | 船引町春山字石田 地内 | |
| 田村市 | 船引 | 春山2 | 春山北部公民館 | 船引町春山字永畑 地内 | |
| 田村市 | 船引 | 文珠 | 文珠出張所 | 文珠字馬場平90 | |

参考資料1－(3)一時集合場所一覧

| 市町村名 | 対象行政区 | | 施設名 | 所在地 | 備考 |
|------|-------|-----|---------------|---------------|----|
| 田村市 | 船引 | 石森 | 石森多目的集会所 | 船引町石森字中田 地内 | |
| 田村市 | 船引 | 鹿又1 | 美山小学校 | 北鹿又字後和田30 | |
| 田村市 | 船引 | 鹿又2 | 前田地区多目的集会所 | 船引町北鹿又三百成 地内 | |
| 田村市 | 船引 | 鹿又3 | 鹿又3区公民館 | 船引町北鹿又萱ノ尻 地内 | |
| 田村市 | 船引 | 長外路 | 長外路地区公民館 | 船引町長外路字鹿喰田 地内 | |
| 田村市 | 船引 | 門鹿 | 門鹿公民館 | 船引町門鹿字高屋敷 地内 | |
| 田村市 | 船引 | 大倉 | 大倉多目的集会所 | 船引町大倉字満 | |
| 田村市 | 船引 | 新館 | 瀬川小学校 | 新館字軽井沢746 | |
| 田村市 | 船引 | 石沢 | 石沢地区多目的集会所 | 船引町石沢字川前地内 | |
| 田村市 | 船引 | 上移 | 緑小学校 | 上移字根岸10-1 | |
| 田村市 | 船引 | 北移 | 北移南移コミュニティプラザ | 北移字大鹿田78-1 | |
| 田村市 | 船引 | 南移 | 北移南移コミュニティプラザ | 北移字大鹿田78-1 | |
| 田村市 | 船引 | 中山 | 中山地区集会所 | 船引町中山字表 地内 | |
| 田村市 | 船引 | 横道 | 横道地区集会所 | 船引町中山字小塚地内 | |
| 田村市 | 船引 | 芦沢北 | 光大寺集会所 | 船引町芦沢字光台寺 地内 | |
| 田村市 | 船引 | 芦沢北 | 屋形集会所 | 船引町芦沢字下屋形地内 | |
| 田村市 | 船引 | 芦沢中 | 芦沢出張所 | 芦沢字霜田46-1 | |
| 田村市 | 船引 | 芦沢東 | 本郷集会所 | 船引町芦沢字本郷前 地内 | |
| 田村市 | 船引 | 芦沢南 | 鞍掛集会所 | 船引町芦沢字鞍掛 地内 | |
| 田村市 | 船引 | 芦沢南 | 南集会所 | 船引町芦沢字夜討 地内 | |
| 田村市 | 船引 | 芦沢西 | 山田集会所 | 船引町芦沢字下山田地内 | |
| 田村市 | 船引 | 芦沢西 | 横土多目的集会所 | 船引町芦沢字石田地内 | |
| 田村市 | 船引 | 上郷 | 七郷出張所 | 門沢字新館117 | |
| 田村市 | 船引 | 下郷 | 町広土公民館 | 船引町門沢字日照田地内 | |
| 田村市 | 船引 | 櫛山 | 櫛山公民館 | 船引町櫛山字追館 地内 | |
| 田村市 | 船引 | 永谷 | 永谷公民館 | 船引町永谷字広畑 地内 | |
| 田村市 | 船引 | 遠山沢 | 遠山沢公民館 | 船引町遠山沢字反田 地内 | |
| 田村市 | 船引 | 本郷 | 本郷多目的集会所 | 船引町堀越字新田 地内 | |

参考資料1－(3)一時集合場所一覽

| 市町村名 | 対象行政区 | | 施設名 | 所在地 | 備考 |
|------|-------|-----|---------|--------------|----|
| 田村市 | 船引 | 井堀 | 井堀集会所 | 船引町堀越字平畑 地内 | |
| 田村市 | 船引 | 上 | 上区公民館 | 船引町堀越字宇頭 地内 | |
| 田村市 | 船引 | 大堀 | 大堀公民館 | 船引町堀越字堰下 地内 | |
| 田村市 | 船引 | 要田 | 要田出張所 | 笹山字立石604-1 | |
| 田村市 | 船引 | 笹山 | 要田出張所 | 笹山字立石604-1 | |
| 田村市 | 船引 | 荒和田 | 荒和田区公民館 | 船引町荒和田字柳内 地内 | |

参考資料1

関係市町村別資料 (南相馬市)

- 参考資料1－(1)避難先市町村一覧
- 参考資料1－(2)避難ルート図
- 参考資料1－(3)一時集合場所一覧

参考資料1-(1)避難先市町村一覧

| 市町村名 | 地区名 | | 対象人口 | 避難先市町村名 | 避難施設(・)又は避難中継所(◎) | 主な避難ルート | | |
|---------------|----------------|-----|-------|---|---|---------|--|--|
| | | | | | | 起点 | 終点 | |
| 南相馬市 (鹿島区) | 八沢地区 1,320人 | 北海老 | 1,320 | 新地町 | <ul style="list-style-type: none"> ・総合体育館 ・新地小学校 ・尚英中学校 ・駒ヶ嶺小学校 | 鹿島区役所 | 新地町役場 | 県120→県268→県34→国115→常磐自動車道(相馬IC→新地IC)→国113→県273 |
| | | 南海老 | | | | | | 県120→県268→県34→県228→相馬市道中部579→相馬市道中部800→国113→県273 |
| | | 北屋形 | | | | | | 県120→県268→県34→国115→県394→国6(※1) |
| | | 南屋形 | | | | | | |
| | | 南柚木 | | | | | | |
| | | 永渡 | | | | | | |
| | 永田 | | | | | | | |
| | 鹿島地区 3,107人 | 台田中 | 3,107 | 相馬市 | <ul style="list-style-type: none"> ・総合福祉センター ・中村第二小学校 ・八幡小学校 ・飯豊小学校 ・大野小学校 ・日立木小学校 ・桜丘小学校 ・山上小学校 ・中村第一小学校 ・中村第二中学校 ・相馬総合高等学校 | 鹿島区役所 | 相馬市役所 | 県120→県268→県34→国115 |
| | | 一区 | | | | | | 県120→県268→県34→常磐自動車道(南相馬鹿島スマートIC→相馬IC)→国115 |
| | | 二区 | | | | | | |
| | | 三区 | | | | | | |
| | | 四区 | | | | | | |
| | | 北右田 | | | | | | |
| | | 西町 | | | | | | |
| | 新町 | | | | | | | |
| | 真野地区 3,018人 | 寺内 | 2,113 | 相馬市 | <ul style="list-style-type: none"> ・磯部小中学校 ・スポーツアリーナそうま ・向陽中学校 ・中村第一中学校 ・相馬高等学校 | 鹿島区役所 | 伊達市役所 | 国6(※1)→県394→国115 |
| | | 上寺内 | | | | | | |
| | | 三里 | | | | | | |
| 大谷地 | | | | | | | | |
| 西川原団地 | | | | | | | | |
| 大内 | | 388 | 伊達市 | <ul style="list-style-type: none"> ・松陽中学校 | 鹿島区役所 | 伊達市役所 | 県120→県268→県34→国115→東北中央自動車道(相馬IC→伊達中央IC)→県4 | |
| 烏崎 | | | | | | | | |
| 塩崎 | | 145 | 伊達市 | <ul style="list-style-type: none"> ・山戸田中央集会所 ・御代田地区交流館 ・霊山総合福祉センター ・山野川ふれあいセンター ・石戸地区交流館 | 鹿島区役所 | 伊達市役所 | 県120→県268→県34→国115→東北中央自動車道(相馬IC→霊山IC)→国115→国349 | |
| 小島田 | | | | | | | | |
| 川子 | | | | | | | 101 | |
| 江垂 | 271 | | | | | | | |
| 小計 | 905 | | | <ul style="list-style-type: none"> ・大田小学校 ・掛田小学校 | | | 県120→県268→県34→国115→国349 | |

※1 津波時は通行不可

参考資料1-(1)避難先市町村一覧

| 市町村名 | 地区名 | | 対象人口 | 避難先市町村名 | 避難施設(・)又は避難中継所(◎) | 主な避難ルート | | | | |
|---------------|-----------------|-------------------|-------|---------|---|---------|-------|---|--|-------------------------|
| | | | | | | 起点 | 終点 | | | |
| 南相馬市 (鹿島区) | 上真野区 2,832人 | 御山 | 251 | 伊達市 | ・旧富成小学校 ・富成地区交流館 | 鹿島区役所 | 伊達市役所 | 県120→県268→県34→国115→東北中央自動車道(相馬IC→伊達中央IC)→県4 | | |
| | | 小山田 | | | | | | | | |
| | | 岡和田 | 309 | | ・旧小手小学校 ・下手渡地区交流館 ・布川地区交流館 ・月館保健福祉センター | | | | | |
| | | 牛河内 | | | | | | | | |
| | | 小池 | 575 | | ・霊山中学校 ・霊山地区交流館 ・中川集落センター ・泉原勤労者交流センター ・小国地区交流館 | | | | | |
| | | 山下 | 595 | | ・霊山体育館 ・霊山中央交流館 ・旧泉原小学校 | | | | 県120→県268→県34→国115→東北中央自動車道(相馬IC→霊山IC)→国115→国349 | |
| | | 車川 | | | | | | | | |
| | | 浮田 | | | | | | | | |
| | | 上栃窪 | 893 | | ・旧月館小学校 ・月館中央交流館 ・月館総合支所 ・柱沢地区交流館 ・柱沢小学校 ・保原総合公園簡易宿泊所とまっぺ ・大田地区交流館 ・旧大石小学校 | | | | | 県120→県268→県34→国115→国349 |
| | | 栃窪 | | | | | | | | |
| | | 檜原 | | | | | | | | |
| | | 横手 | | | | | | | | |
| | | 白坂 | | | | | | | | |
| 角川原 | 209 | ・旧石田小学校 ・小国小学校 | | | | | | | | |
| 小計 | 2,832 | | | | | | | | | |
| 南相馬市 (原町区) | 原町地区 27,194人 | 橋本町1 | 1,723 | 福島市 | ・南向台小学校 ・杉妻小学校 ・清明小学校 ・福島第一中学校 ・渡利学習センター ・渡利小学校 | 南相馬市役所 | 福島市役所 | 県12→常磐自動車道(南相馬IC→相馬IC)→東北中央自動車道(相馬IC→霊山IC)→国115 | | |
| | | 橋本町2 | | | | | | | | |
| | | 橋本町3 | | | | | | | | |
| | | 橋本町4 | | | | | | | | |
| | | 二見町1 | 771 | | ・渡利中学校 ・福島南高等学校 ・平田小学校 ・ふくしま自治研修センター | | | 県12→県34→国115→東北中央自動車道(相馬IC→霊山IC)→国115 | | |
| | | 二見町2 | | | | | | | | |
| | | 国見町1 | 1,933 | | ・福島東高等学校 ・福島大学附属幼稚園 ・福島大学附属中学校 ・福島成蹊高等学校 ・福島第二中学校 | | | | 県12→国349→国114 | |
| | | 国見町2 | | | | | | | | |
| | | 国見町3 | | | | | | | | |
| | | 国見町団地1 | | | | | | | | |
| 国見町団地2 | | | | | | | | | | |

参考資料1-(1)避難先市町村一覧

| 市町村名 | 地区名 | | 対象人口 | 避難先市町村名 | 避難施設(・)又は避難中継所(◎) | 主な避難ルート | | |
|---------------|-----------------|---|-------|---------|--|---------|-------|--|
| | | | | | | 起点 | 終点 | |
| 南相馬市 (原町区) | 原町地区 27,194人 | 南町1 | 1,553 | 福島市 | <ul style="list-style-type: none"> ・福島第一小学校 ・キョウワグループ・テルサホール ・こむこむ ・福島第二小学校 ・市民センター | 南相馬市役所 | 福島市役所 | <p>県12→常磐自動車道(南相馬IC→相馬IC)→東北中央自動車道(相馬IC→霊山IC)→国115</p> <p>県12→県34→国115→東北中央自動車道(相馬IC→霊山IC)→国115</p> <p>県12→国349→国114</p> |
| | | 南町2 | | | | | | |
| | | 南町3 | | | | | | |
| | | 南町4 | | | | | | |
| | | 本陣前1 | 2,889 | | <ul style="list-style-type: none"> ・岡山小学校 ・もちずり学習センター ・東部体育館 ・ヘルシーランド福島 ・福島第三中学校 ・福島第三小学校 ・福島東稜高等学校 ・ふくしん夢の音楽堂 ・蓬莱小学校 ・蓬莱中学校 ・蓬莱学習センター ・蓬莱学習センター分館 | | | |
| | | 本陣前2 | | | | | | |
| | | 本陣前3 | | | | | | |
| | | 西町 | 1,152 | | <ul style="list-style-type: none"> ・福島第四中学校 ・橘高等学校 | | | |
| | | 上町 | 1,147 | | <ul style="list-style-type: none"> ・福島第四小学校 ・福島高等学校 ・松韻学園福島高等学校 ・水原小学校 | | | |
| | | 仲町1 | 1,314 | | <ul style="list-style-type: none"> ・福島大学附属小学校 ・平石小学校 ・庭坂小学校 ・吾妻中学校 ・庭塚小学校 ・水保小学校 | | | |
| | | 仲町2 | | | | | | |
| | | 仲町3 | | | | | | |
| | | 三島町1 | 709 | | <ul style="list-style-type: none"> ・森合小学校 ・岳陽中学校 ・福島大学附属特別支援学校 | | | |
| | | 三島町2 | | | | | | |
| | | 北町1 | 1,747 | | <ul style="list-style-type: none"> ・桜の聖母学院高等学校 ・吉井田小学校 ・福島県立医科大学 ・福島大学 | | | |
| | | 北町2 | | | | | | |
| | | 小川町1 | 1,305 | | <ul style="list-style-type: none"> ・三河台小学校 ・三河台学習センター ・福島トヨタクラウンアリーナ | | | |
| 小川町2 | | | | | | | | |
| 本町1 | 601 | <ul style="list-style-type: none"> ・福島西高等学校 | | | | | | |
| 本町2 | | | | | | | | |
| 本町3 | | | | | | | | |
| 大町1 | 858 | <ul style="list-style-type: none"> ・福島工業高等学校 ・清水小学校 | | | | | | |
| 大町2 | | | | | | | | |
| 大町3 | | | | | | | | |

参考資料1-(1)避難先市町村一覧

| 市町村名 | 地区名 | | 対象人口 | 避難先市町村名 | 避難施設(・)又は避難中継所(◎) | 主な避難ルート | | |
|---------------|-----------------|-----------|-------|---------|---|---------|---------------|---|
| | | | | | | 起点 | 終点 | |
| 南相馬市 (原町区) | 原町地区 27,194人 | 東町1 | 546 | 福島市 | ・清水学習センター ・北沢又小学校 ・清水学習センター分館 | 南相馬市役所 | 福島市役所 | 県12→常磐自動車道(南相馬IC→相馬IC)→東北中央自動車道(相馬IC→霊山IC)→国115 |
| | | 東町2 | | | | | | |
| | | 錦町1 | 653 | | ・清水中学校 ・御山小学校 ・下川崎小学校 | | | |
| | | 錦町2 | | | | | | |
| | | 青葉町 | 1,662 | | ・パルセいいざか ・飯坂学習センター ・福島北高等学校 | | | |
| | | 桜井町1 | | | | | | |
| | | 桜井町2 | | | | | | |
| | | 高見町 | 1,175 | | ・西部勤労者研修センター ・信陵中学校 ・信陵学習センター ・飯坂小学校 ・大島中学校 | | | |
| | | 日の出町 | 1,270 | | ・十六沼公園体育館 ・平野小学校 ・平野中学校 ・旧中野小学校 ・佐原小学校 | | | |
| | | 上渋佐 | 1,332 | | ・佐倉小学校 ・西信中学校 ・荒井小学校 ・鳥川小学校 ・笹谷小学校 ・大笹生小学校 | | | |
| | | 栄町1 | 532 | | ・大森小学校 ・信夫中学校 | | | |
| | | 栄町2 | | | | | | |
| | | 栄町3 | | | | | | |
| 旭町1 | 682 | ・福島明成高等学校 | | | | | | |
| 旭町2 | | | | | | | | |
| 小計 | 25,554 | | | | | | 県12→国349→国114 | |

参考資料1－(1)避難先市町村一覧

| 市町村名 | 地区名 | | 対象人口 | 避難先市町村名 | 避難施設(・)又は避難中継所(◎) | 主な避難ルート | | |
|----------------|-----------------|-------|-------|---|--|---------|--|--|
| | | | | | | 起点 | 終点 | |
| 南相馬市 (原町区) | 原町地区 27,194人 | 陣ヶ崎1 | 1,640 | 二本松市 | <ul style="list-style-type: none"> ・塩沢小学校 ・岳下小学校 ・安達太良小学校 ・原瀬小学校 ・杉田小学校 ・石井小学校 ・大平小学校 ・油井小学校 | 南相馬市役所 | 二本松市役所 | 県12→国349→国459→国4→県129 |
| | | 陣ヶ崎2 | | | | | | |
| | 太田地区 2,031人 | 高1 | 1,006 | 二本松市 | <ul style="list-style-type: none"> ・東和小学校 ・東和中学校 ・東和第一体育館 ・東和文化センター | 南相馬市役所 | 二本松市役所 | 県12→国349→国114→県39→県40→県306→福島市道金沢立子山線→国4→県129 |
| | | 高2 | | | | | | |
| | | 下太田 | | | | | | |
| | | 中太田 | | | | | | |
| | | 牛来 | 656 | 二本松市 | <ul style="list-style-type: none"> ・安達公民館 ・安達体育館 ・二本松北小学校 | 南相馬市役所 | 二本松市役所 | 県12→常磐自動車道(南相馬IC→相馬IC)→東北中央自動車道(相馬IC)→東北自動車道(二本松IC)→県355 |
| | | 片倉 | | | | | | |
| | | 小木迫 | | | | | | |
| | | 益田 | 369 | 二本松市 | <ul style="list-style-type: none"> ・安達中学校 ・二本松南小学校 | 南相馬市役所 | 二本松市役所 | 県12→常磐自動車道(南相馬IC→相馬IC)→東北中央自動車道(相馬IC)→東北自動車道(二本松IC)→県355 |
| | | 上太田 | | | | | | |
| | | 矢川原 | | | | | | |
| | 鶴谷 | 2,031 | 二本松市 | | | 南相馬市役所 | 二本松市役所 | |
| 小計 | | | | | | | | |
| 大甕地区 3,054人 | 大甕下 | 677 | 郡山市 | <ul style="list-style-type: none"> ・郡山東高等学校 | 南相馬市役所 | 郡山市役所 | 県12→国349→国459→国4→国49 | |
| | 大甕上 | | | | | | | |
| | 江井 | | | | | | | |
| | 下江井 | | | | | | | |
| | 小沢 | 1,199 | 郡山市 | <ul style="list-style-type: none"> ・安積総合学習センター ・安積第二中学校 ・郡山第三中学校 | 南相馬市役所 | 郡山市役所 | 県12→国349→国114→県39→県40→県306→福島市道金沢立子山線→国4→国49 | |
| | 堤谷 | | | | | | | |
| | 北萱浜 | | | | | | | |
| | 萱浜 | 1,178 | 郡山市 | <ul style="list-style-type: none"> ・郡山市民文化センター ・安積第一小学校 ・安積第二小学校 ・安積第三小学校 | 南相馬市役所 | 郡山市役所 | 県12→常磐自動車道(南相馬IC→相馬IC)→東北中央自動車道(相馬IC)→東北自動車道(郡山IC)→国49 | |
| | 雫 | | | | | | | |
| | 小浜 | 3,054 | 郡山市 | | | 南相馬市役所 | 郡山市役所 | |
| | 北原 | | | | | | | |
| 小計 | | | | | | | | |

参考資料1－(1)避難先市町村一覧

| 市町村名 | 地区名 | | 対象人口 | 避難先市町村名 | 避難施設(・)又は避難中継所(◎) | 主な避難ルート | | | | | | | | |
|---------------|-----------------|------|-------|---------|---|---------|--------|--|--------|-------|-------|------|--|---|
| | | | | | | 起点 | 終点 | | | | | | | |
| 南相馬市 (原町区) | 石神南地区 6,968人 | 馬場 | 1,047 | 須賀川市 | <ul style="list-style-type: none"> ・市立第二小学校 ・市立第三小学校 ・市立阿武隈小学校 ・市立第三中学校 ・ふれあいセンター ・東コミュニティセンター | 南相馬市役所 | 須賀川市役所 | 県12→国349→国459→国4 | | | | | | |
| | | 大木戸1 | 4,135 | | <ul style="list-style-type: none"> ・市立第一小学校 ・市立第一中学校 ・中央体育館 ・武道館 ・市民温泉 ・西袋コミュニティセンター ・西袋第一小学校 ・西袋第二小学校 ・西袋中学校 ・西袋地域体育館 ・小塩江小学校 ・小塩江地域体育館 ・旧東山小学校 ・仁井田コミュニティセンター ・仁井田小学校 ・仁井田中学校 ・仁井田地域体育館 ・柏城小学校 ・大東コミュニティセンター ・大東小学校 ・大森小学校 | | | 県12→国349→国114→県39→県40→県306→福島市道金沢立子山線→国4 | | | | | | |
| | | 大木戸2 | | | 雲雀ヶ原1 | | | 雲雀ヶ原2西 | 雲雀ヶ原2東 | 雲雀ヶ原3 | 1,786 | 須賀川市 | <ul style="list-style-type: none"> ・円谷幸吉メモリアルアリーナ ・須賀川桐陽高等学校 | 県12→常磐自動車道(南相馬IC→相馬IC)→東北中央自動車道(相馬IC)→東北自動車道(須賀川IC)→県67→県63 |
| | | 大木戸3 | | | 雲雀ヶ原2西 | | | 雲雀ヶ原2東 | 雲雀ヶ原3 | | | | | |
| | | 押釜 | | | 牛越 | | | 石神 | | | | | | |
| | | 小計 | | | 6,968 | | | | | | | | | |

※1 津波時は通行不可

参考資料1－(1)避難先市町村一覧

| 市町村名 | 地区名 | | 対象人口 | 避難先市町村名 | 避難施設(・)又は避難中継所(◎) | 主な避難ルート | | |
|---------------|-----------------|-------|---|---|---|---|---|--|
| | | | | | | 起点 | 終点 | |
| 南相馬市 (原町区) | 石神北地区 2,747人 | 大谷 | 1,045 | 郡山市 | <ul style="list-style-type: none"> ・田村公民館 ・守山中学校 ・小原田中学校 ・東部体育館 | 南相馬市役所 | 郡山市役所 | 県12→国349→国459→国4→国49 |
| | | 高倉 | | | | | | 県12→国349→国114→県39→県40→県306→福島市道金沢立子山線→国4→国49 |
| | | 深野 | | | | | | 県12→常磐自動車道(南相馬IC→相馬IC)→東北中央自動車道(相馬IC)→東北自動車道(郡山IC)→国49 |
| | | 大原 | | | | | | |
| | | 小計 | 1,045 | | | | | |
| | 石神北地区 2,747人 | 長野 | 1,702 | 大玉村 | <ul style="list-style-type: none"> ・大玉村民体育館 ・農村環境改善センター ・大玉中学校 ・玉井小学校 ・アットホームおおたま ・大山小学校 ・総合福祉センターさくら ・北部ふれあいセンター ・西部ふれあいセンター ・東部ふれあいセンター | 南相馬市役所 | 大玉村役場 | 県12→国349→国459→国4→県146 |
| | | 北長野 | | | | | | 県12→国349→国114→県39→県40→県306→福島市道金沢立子山線→国4→県146 |
| | | 北新田 | | | | | | 県12→常磐自動車道(南相馬IC→相馬IC)→東北中央自動車道(相馬IC)→東北自動車道(二本松IC)→国459→国4→県146 |
| | | 信田沢 | | | | | | |
| | | 小計 | 1,702 | | | | | |
| | 高平地区 3,052人 | 下北高平 | 263 | 本宮市 | <ul style="list-style-type: none"> ・白岩小学校 ・白沢中学校 ・白沢体育館 | 南相馬市役所 | 本宮市役所 | 県12→国349→国459→国4 |
| | | 北泉 | 662 | | | | | 県12→国349→国114→県39→県40→県306→福島市道金沢立子山線→国4 |
| | | 金沢 | | | | | | |
| | | 上高平1 | 907 | <ul style="list-style-type: none"> ・本宮小学校 ・本宮高等学校 | 南相馬市役所 | 本宮市役所 | 県12→常磐自動車道(南相馬IC→相馬IC)→東北中央自動車道(相馬IC)→東北自動車道(二本松IC)→国459→国4 | |
| 上高平2 | | | | | | | | |
| 泉 | | 1,080 | <ul style="list-style-type: none"> ・総合体育館 ・本宮第一中学校 ・本宮まゆみ小学校 | 南相馬市役所 | 本宮市役所 | 県12→常磐自動車道(南相馬IC→相馬IC)→東北中央自動車道(相馬IC)→東北自動車道(二本松IC)→国459→国4 | | |
| 上北高平1 | | | | | | | | |
| 上北高平2 | | | | | | | | |
| 上北高平3 | | | | | | | | |
| 下高平 | 140 | | | | | | | |
| 小計 | 3,052 | | | | | | | |

参考資料1-(1)避難先市町村一覧

| 市町村名 | 地区名 | | 対象人口 | 避難先市町村名 | 避難施設(・)又は避難中継所(◎) | 主な避難ルート | | |
|---------------|----------------|-----|---|---------|---|---------|-------|---|
| | | | | | | 起点 | 終点 | |
| 南相馬市 (小高区) | 中部地区 2,370人 | 一区 | 1,318 | 福島市 | <ul style="list-style-type: none"> ・あづま総合運動公園 ・吉井田学習センター ・杉妻学習センター | 小高区役所 | 福島市役所 | <p>県120→県12→国349→国114→国4</p> |
| | | 二区 | | | | | | |
| | | 三区 | | | | | | |
| | | 四区 | | | | | | |
| | | 五区 | | | | | | |
| | | 小高 | 691 | | | | | |
| | | 片草 | | | | | | |
| | | 吉名 | | | | | | |
| | | 岡田 | | | | | | |
| | | 川原田 | | | | | | |
| | 大井 | 361 | <ul style="list-style-type: none"> ・吾妻学習センター ・吾妻学習センター分館 ・信夫学習センター | | | | | |
| | 塚原 | | | | | | | |
| | 小計 | | | 2,370 | | | | |
| | 西部地区 740人 | 飯崎 | 314 | 福島市 | <ul style="list-style-type: none"> ・松陵義務教育学校体育館 | 小高区役所 | 福島市役所 | <p>県120→県268→県34→国115→東北中央自動車道(相馬IC→霊山IC)→国115→国4</p> |
| | | 角間沢 | | | | | | |
| | | 金谷 | | | | | | |
| | | 川房 | | | | | | |
| | | 小谷 | | | | | | |
| | | 摩辰 | 426 | | <ul style="list-style-type: none"> ・松陵中学校 ・西学習センター | | | |
| | | 南鳩原 | | | | | | |
| 北鳩原 | | | | | | | | |
| 羽倉 | | | | | | | | |
| 大富 | | | | | | | | |
| 大田和 | 740 | | | | | | | |
| 小屋木 | | | | | | | | |
| 小計 | | 740 | | | | | | |

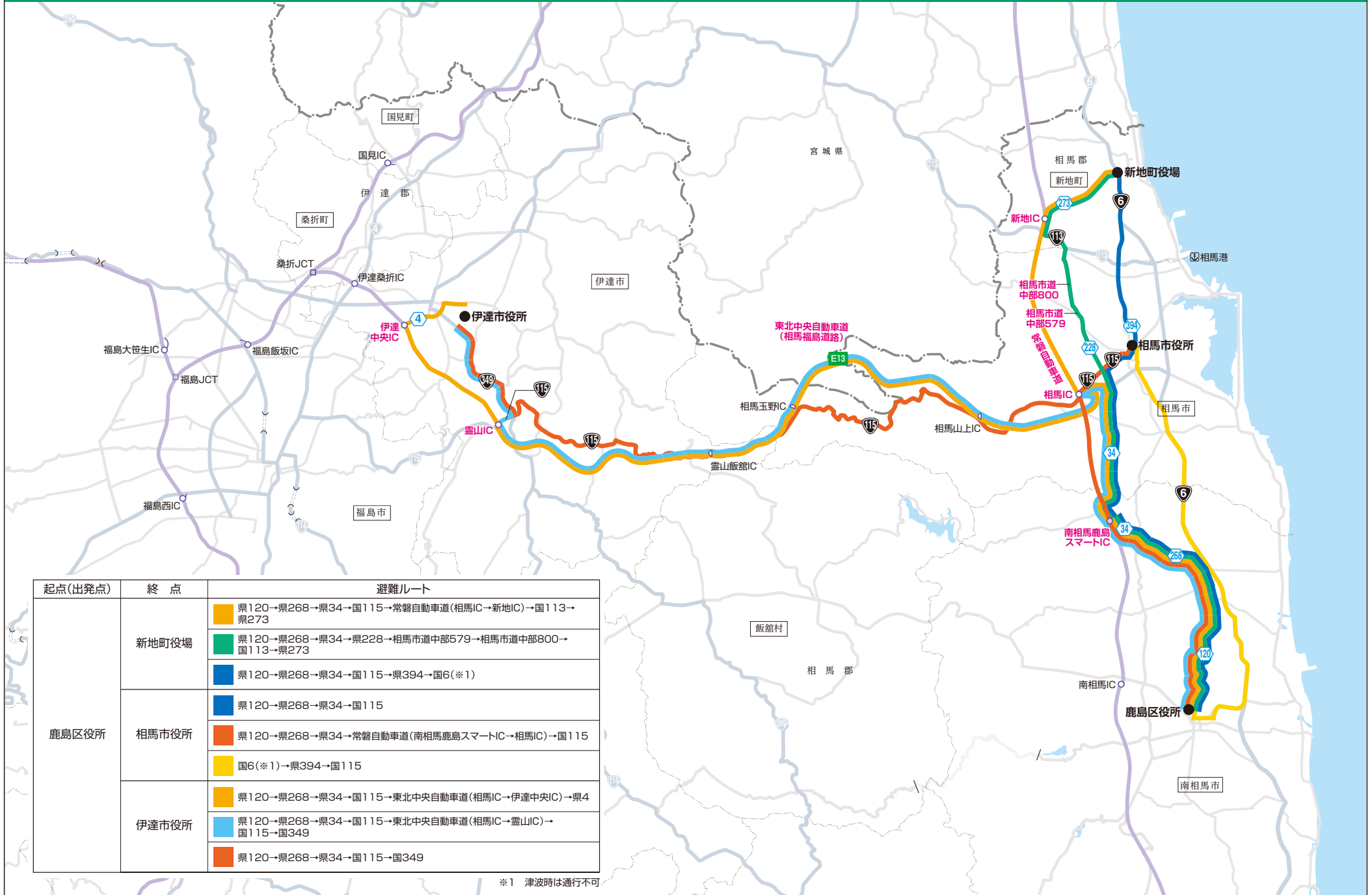
※1 津波時は通行不可

参考資料1－(1)避難先市町村一覧

| 市町村名 | 地区名 | | 対象人口 | 避難先市町村名 | 避難施設(・)又は避難中継所(◎) | 主な避難ルート | | |
|---------------|--------------|-----|--------|---------|-------------------|---------|-------|---|
| | | | | | | 起点 | 終点 | |
| 南相馬市 (小高区) | 東部地区 519人 | 女場 | 207 | 福島市 | ・野田中学校 | 小高区役所 | 福島市役所 | 県120→県12→国349→国114→国4 |
| | | 角部内 | | | | | | |
| | | 村上 | | | | | | |
| | | 上蛭沢 | | | | | | |
| | | 下蛭沢 | | | | | | |
| | | 浦尻 | 203 | | ・野田小学校 | | | 県120→県268→県34→国115→東北中央自動車道(相馬IC→霊山IC)→国115→国4 |
| | | 上浦 | | | | | | |
| | | 下浦 | | | | | | |
| | | 行津 | | | | | | |
| | | 福岡 | | | | | | |
| | | 井田川 | 109 | | | | | 県120→県12→常磐自動車道(南相馬IC→相馬IC)→東北中央自動車道(相馬IC→霊山IC)→国115→国4 |
| | | 泉沢 | | | | | | |
| | | 神山 | | | | | | |
| | | 上耳谷 | | | | | | |
| 下耳谷 | 519 | | | | | | | |
| 小計 | | | | | | | | |
| 南相馬市計 | | | 58,952 | | | | | |

※1 津波時は通行不可

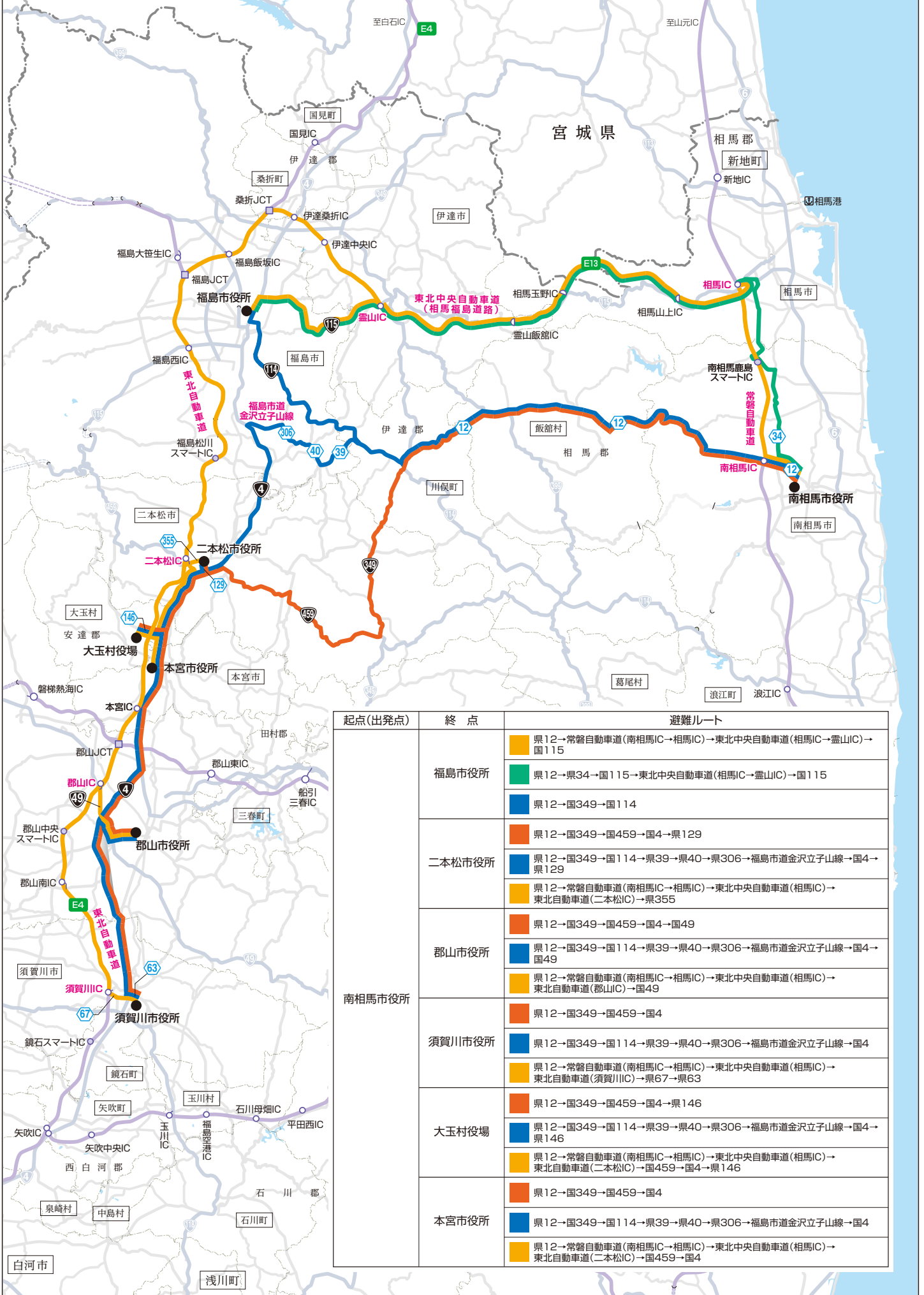
南相馬市 鹿島区→新地町、相馬市、伊達市



| 起点(出発点) | 終 点 | 避難ルート |
|---------|--|--|
| 鹿島区役所 | 新地町役場 | 県120→県268→県34→国115→常磐自動車道(相馬IC→新地IC)→国113→県273 |
| | | 県120→県268→県34→県228→相馬市道中部579→相馬市道中部800→国113→県273 |
| | | 県120→県268→県34→国115→県394→国6(※1) |
| | 相馬市役所 | 県120→県268→県34→国115 |
| | | 県120→県268→県34→常磐自動車道(南相馬鹿島スマートIC→相馬IC)→国115 |
| | | 国6(※1)→県394→国115 |
| 伊達市役所 | 県120→県268→県34→国115→東北中央自動車道(相馬IC→伊達中央IC)→県4 | |
| | 県120→県268→県34→国115→東北中央自動車道(相馬IC→霊山IC)→国115→国349 | |
| | 県120→県268→県34→国115→国349 | |

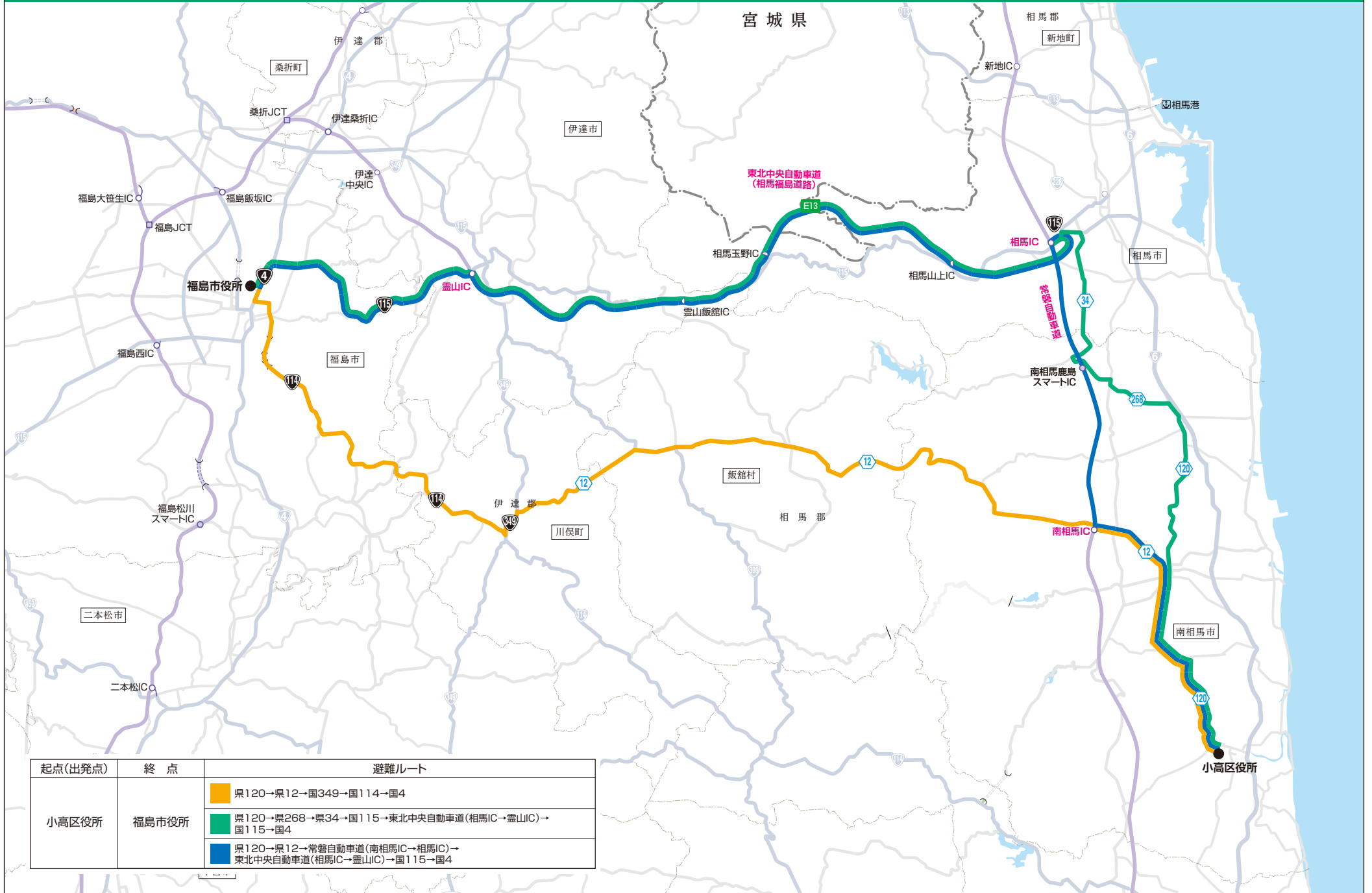
※1 津波時は通行不可




南相馬市 原町区→福島市、二本松市、郡山市、須賀川市、大玉村、本宮市



| 起点(出発点) | 終点 | 避難ルート | |
|---------|--------|---|--|
| 福島市役所 | 福島市役所 | <ul style="list-style-type: none"> 県12→常磐自動車道(南相馬IC→相馬IC)→東北中央自動車道(相馬IC→壺山IC)→国115 県12→県34→国115→東北中央自動車道(相馬IC→壺山IC)→国115 県12→国349→国114 | |
| | | 二本松市役所 | <ul style="list-style-type: none"> 県12→国349→国459→国4→県129 県12→国349→国114→県39→県40→県306→福島市道金沢立子山線→国4→県129 県12→常磐自動車道(南相馬IC→相馬IC)→東北中央自動車道(相馬IC)→東北自動車道(二本松IC)→県355 |
| | | | 郡山市役所 |
| 須賀川市役所 | 須賀川市役所 | <ul style="list-style-type: none"> 県12→国349→国459→国4 県12→国349→国114→県39→県40→県306→福島市道金沢立子山線→国4 県12→常磐自動車道(南相馬IC→相馬IC)→東北中央自動車道(相馬IC)→東北自動車道(須賀川IC)→県67→県63 | |
| | | 大玉村役場 | <ul style="list-style-type: none"> 県12→国349→国459→国4→県146 県12→国349→国114→県39→県40→県306→福島市道金沢立子山線→国4→県146 県12→常磐自動車道(南相馬IC→相馬IC)→東北中央自動車道(相馬IC)→東北自動車道(二本松IC)→国459→国4→県146 |
| 本宮市役所 | 本宮市役所 | <ul style="list-style-type: none"> 県12→国349→国459→国4 県12→国349→国114→県39→県40→県306→福島市道金沢立子山線→国4 県12→常磐自動車道(南相馬IC→相馬IC)→東北中央自動車道(相馬IC)→東北自動車道(二本松IC)→国459→国4 | |
| | | 本宮市役所 | <ul style="list-style-type: none"> 県12→国349→国459→国4 県12→国349→国114→県39→県40→県306→福島市道金沢立子山線→国4 県12→常磐自動車道(南相馬IC→相馬IC)→東北中央自動車道(相馬IC)→東北自動車道(二本松IC)→国459→国4 |

南相馬市 小高区→福島市



| 起点(出発点) | 終点 | 避難ルート |
|---------|-------|--|
| 小高区役所 | 福島市役所 |  県120→県12→国349→国114→国4 |
| | |  県120→県268→県34→国115→東北中央自動車道(相馬IC→霊山IC)→国115→国4 |
| | |  県120→県12→常磐自動車道(南相馬IC→相馬IC)→東北中央自動車道(相馬C→霊山IC)→国115→国4 |

参考資料1－(3)一時集合場所一覧

| 市町村名 | 対象行政区 | | 施設名 | 所在地 | 備考 |
|------|-------|--------|--------------------|--------------------------|----|
| 南相馬市 | 原町地区 | 国見町1 | 原町第一中学校 | 原町区南町3-23 | |
| 南相馬市 | 原町地区 | 国見町2 | | | |
| 南相馬市 | 原町地区 | 国見町3 | | | |
| 南相馬市 | 原町地区 | 南町1 | | | |
| 南相馬市 | 原町地区 | 南町2 | | | |
| 南相馬市 | 原町地区 | 南町3 | | | |
| 南相馬市 | 原町地区 | 南町4 | | | |
| 南相馬市 | 原町地区 | 国見町団地1 | | | |
| 南相馬市 | 原町地区 | 国見町団地2 | | | |
| 南相馬市 | 原町地区 | 橋本町1 | 原町第二小学校 | 原町区橋本町1-101 | |
| 南相馬市 | 原町地区 | 橋本町2 | | | |
| 南相馬市 | 原町地区 | 橋本町3 | | | |
| 南相馬市 | 原町地区 | 橋本町4 | | | |
| 南相馬市 | 原町地区 | 二見町1 | | | |
| 南相馬市 | 原町地区 | 二見町2 | | | |
| 南相馬市 | 原町地区 | 上町 | 原町第三小学校 | 原町区上町1-13 | |
| 南相馬市 | 原町地区 | 西町 | | | |
| 南相馬市 | 原町地区 | 三島町1 | 原町生涯学習センター | 原町区小川町322-1 | |
| 南相馬市 | 原町地区 | 三島町2 | | | |
| 南相馬市 | 原町地区 | 北町1 | | | |
| 南相馬市 | 原町地区 | 北町2 | | | |
| 南相馬市 | 原町地区 | 小川町1 | | | |
| 南相馬市 | 原町地区 | 小川町2 | | | |
| 南相馬市 | 原町地区 | 本町1 | | | |
| 南相馬市 | 原町地区 | 本町2 | | | |
| 南相馬市 | 原町地区 | 本町3 | | | |
| 南相馬市 | 原町地区 | 本陣前1 | ひばり生涯学習センター | 原町区本陣前3-60-2 | |
| 南相馬市 | 原町地区 | 本陣前2 | | | |
| 南相馬市 | 原町地区 | 本陣前3 | | | |
| 南相馬市 | 原町地区 | 陣ヶ崎一 | | | |
| 南相馬市 | 原町地区 | 陣ヶ崎二 | | | |
| 南相馬市 | 原町地区 | 栄町1 | 原町第一小学校 原町第二小学校 | 原町区東町2-66 原町区橋本町1-101 | |
| 南相馬市 | 原町地区 | 栄町2 | | | |
| 南相馬市 | 原町地区 | 栄町3 | | | |

参考資料1－(3)一時集合場所一覧

| 市町村名 | 対象行政区 | | 施設名 | 所在地 | 備考 |
|------|-------|------|----------------------|-----------------------------------|----|
| 南相馬市 | 原町地区 | 旭町1 | 原町第一小学校 原町第二小学校 | 原町区東町2-66 原町区橋本町1-101 | |
| 南相馬市 | 原町地区 | 旭町2 | | | |
| 南相馬市 | 原町地区 | 大町1 | 原町第一小学校 | 原町区東町2-66 | |
| 南相馬市 | 原町地区 | 大町2 | | | |
| 南相馬市 | 原町地区 | 大町3 | | | |
| 南相馬市 | 原町地区 | 東町1 | | | |
| 南相馬市 | 原町地区 | 東町2 | | | |
| 南相馬市 | 原町地区 | 錦町1 | | | |
| 南相馬市 | 原町地区 | 錦町2 | | | |
| 南相馬市 | 原町地区 | 青葉町 | | | |
| 南相馬市 | 原町地区 | 桜井町1 | | | |
| 南相馬市 | 原町地区 | 桜井町2 | | | |
| 南相馬市 | 原町地区 | 高見町 | | | |
| 南相馬市 | 原町地区 | 日の出町 | | | |
| 南相馬市 | 原町地区 | 上洪佐 | | | |
| 南相馬市 | 大甕地区 | 北萱浜 | 北原集落センター 原町第二中学校 | 原町区北原字前谷地260 原町区桜井町1-152 | |
| 南相馬市 | 大甕地区 | 萱浜 | | | |
| 南相馬市 | 大甕地区 | 北原 | | | |
| 南相馬市 | 大甕地区 | 大甕上 | 大甕小学校 | 原町区大甕字鶴蒔8 | |
| 南相馬市 | 大甕地区 | 大甕下 | | | |
| 南相馬市 | 大甕地区 | 雫 | | | |
| 南相馬市 | 大甕地区 | 小浜 | | | |
| 南相馬市 | 大甕地区 | 江井 | 江井集落センター | 原町区江井字南迫89-1 | |
| 南相馬市 | 大甕地区 | 下江井 | 下江井集落センター | 原町区下江井字台31 | |
| 南相馬市 | 大甕地区 | 小沢 | | | |
| 南相馬市 | 大甕地区 | 堤谷 | 堤谷公会堂 | 原町区堤谷根田207-2 | |
| 南相馬市 | 太田地区 | 高1 | 高構造改善センター 原町第三中学校 | 原町区高字板ノ上114-1 原町区下太田字川内前12-2 | |
| 南相馬市 | 太田地区 | 下太田 | | | |
| 南相馬市 | 太田地区 | 高2 | | | |
| 南相馬市 | 太田地区 | 益田 | 太田生涯学習センター | 原町区益田字塩釜26 | |
| 南相馬市 | 太田地区 | 牛来 | 牛来公会堂 | 原町区牛来字島崎16-1 | |
| 南相馬市 | 太田地区 | 牛来団地 | | | |
| 南相馬市 | 太田地区 | 中太田 | 中太田公会堂 上太田公会堂 | 原町区中太田字館腰89 原町区上太田字上ノ内327 | |
| 南相馬市 | 太田地区 | 上太田 | | | |
| 南相馬市 | 太田地区 | 矢川原 | 矢川原公会堂 片倉公会堂 | 原町区矢川原字堂ノ前208-3 原町区片倉字片倉125-12 | |
| 南相馬市 | 太田地区 | 片倉 | | | |

参考資料1－(3)一時集合場所一覧

| 市町村名 | 対象行政区 | | 施設名 | 所在地 | 備考 |
|------|-------|--------|---|----------------|-------|
| 南相馬市 | 太田地区 | 小木迫 | 小木迫生活改善センター 鶴谷生活改善センター | 原町区小木迫字薄畑119-4 | |
| 南相馬市 | 太田地区 | 鶴谷 | | 原町区鶴谷字西田9-3 | |
| 南相馬市 | 原町地区 | 仲町1 | 石神第二小学校 | 原町区大木戸字西原1 | |
| 南相馬市 | 原町地区 | 仲町2 | | | |
| 南相馬市 | 原町地区 | 仲町3 | | | |
| 南相馬市 | 石神南地区 | 雲雀ヶ原1 | | | |
| 南相馬市 | 石神南地区 | 雲雀ヶ原2西 | | | |
| 南相馬市 | 石神南地区 | 雲雀ヶ原2東 | | | |
| 南相馬市 | 石神南地区 | 雲雀ヶ原3 | | | |
| 南相馬市 | 石神南地区 | 大木戸1 | | | |
| 南相馬市 | 石神南地区 | 大木戸2 | | | |
| 南相馬市 | 石神南地区 | 大木戸3 | | | |
| 南相馬市 | 石神南地区 | 押釜 | | | |
| 南相馬市 | 石神南地区 | 馬場 | | | 馬場公会堂 |
| 南相馬市 | 石神南地区 | 牛越 | 石神中学校 | 原町区石神字北畑47-1 | |
| 南相馬市 | 石神南地区 | 石神 | | | |
| 南相馬市 | 石神北地区 | 高倉 | 高倉公会堂 | 原町区高倉字神前46-2 | |
| 南相馬市 | 石神北地区 | 大谷 | 大谷生活改善センター | 原町区大谷字北向116-1 | |
| 南相馬市 | 石神北地区 | 大原 | 大原公会堂 | 原町区大原字台畑29-1 | |
| 南相馬市 | 石神北地区 | 深野 | 深野公会堂 | 原町区深野字中川原168-4 | |
| 南相馬市 | 石神北地区 | 長野 | 石神第一小学校 | 原町区北長野字北原田288 | |
| 南相馬市 | 石神北地区 | 北長野 | | | |
| 南相馬市 | 石神北地区 | 信田沢 | | | |
| 南相馬市 | 石神北地区 | 北新田 | 北新田集落センター | 原町区北新田字諏訪232-1 | |
| 南相馬市 | 高平地区 | 上北高平1 | 上北高平一集落センター 上北高平第二集落センター 上北高平三公会堂 | 原町区上北高平字東高松659 | |
| 南相馬市 | 高平地区 | 上北高平2 | | 原町区上北高平字京塚593 | |
| 南相馬市 | 高平地区 | 上北高平3 | | 原町区上北高平字高松369 | |
| 南相馬市 | 高平地区 | 上高平1 | 上高平一集落センター 上高平二公会堂 | 原町区上高平字宮後332 | |
| 南相馬市 | 高平地区 | 上高平2 | | 原町区上高平字柳町221-3 | |
| 南相馬市 | 高平地区 | 下高平 | 高平小学校 | 原町区下北高平字古館22 | |
| 南相馬市 | 高平地区 | 下北高平 | | | |
| 南相馬市 | 高平地区 | 泉 | | | |
| 南相馬市 | 高平地区 | 北泉 | | | |
| 南相馬市 | 高平地区 | 金沢 | 金沢公会堂 | 原町区金沢字鳥井沢69-3 | |

参考資料1－(3)一時集合場所一覽

| 市町村名 | 対象行政区 | | 施設名 | 所在地 | 備考 |
|------|-------|-------|------------|-------------------|----|
| 南相馬市 | 鹿島地区 | 新町 | 鹿島保健センター | 鹿島区西町三丁目2 | |
| 南相馬市 | 鹿島地区 | 西町 | | | |
| 南相馬市 | 鹿島地区 | 一区 | | | |
| 南相馬市 | 鹿島地区 | 二区 | | | |
| 南相馬市 | 鹿島地区 | 三区 | | | |
| 南相馬市 | 鹿島地区 | 四区 | | | |
| 南相馬市 | 鹿島地区 | 台田中 | | | |
| 南相馬市 | 鹿島地区 | 北右田 | | | |
| 南相馬市 | 真野地区 | 上寺内 | 鹿島中学校 | 鹿島区寺内字落合28 | |
| 南相馬市 | 真野地区 | 大谷地 | | | |
| 南相馬市 | 真野地区 | 寺内 | 寺内公会堂 | 鹿島区寺内字西館24-1 | |
| 南相馬市 | 真野地区 | 三里 | | | |
| 南相馬市 | 真野地区 | 西川原団地 | | | |
| 南相馬市 | 真野地区 | 塩崎 | 塩崎公会堂 | 鹿島区塩崎字戸屋前44-1 | |
| 南相馬市 | 真野地区 | 川子 | 川子公会堂 | 鹿島区川子字森山23-1 | |
| 南相馬市 | 真野地区 | 大内 | 鹿島生涯学習センター | 鹿島区寺内字迎田22-1 | |
| 南相馬市 | 真野地区 | 烏崎 | | | |
| 南相馬市 | 真野地区 | 小島田 | | | |
| 南相馬市 | 真野地区 | 江垂 | 江垂公会堂 | 鹿島区江垂字榎町13 | |
| 南相馬市 | 八沢地区 | 北海老 | 北海老公会堂 | 鹿島区北海老字反畑62 | |
| 南相馬市 | 八沢地区 | 南海老 | | | |
| 南相馬市 | 八沢地区 | 北屋形 | 北屋形公会堂 | 鹿島区北屋形字田野入88-2 | |
| 南相馬市 | 八沢地区 | 南屋形 | 南屋形公会堂 | 鹿島区南屋形字松本63 | |
| 南相馬市 | 八沢地区 | 南柚木 | 南柚木公会堂 | 鹿島区南柚木字水神下42 | |
| 南相馬市 | 八沢地区 | 永田 | 永田公会堂 | 鹿島区永田字永田54 | |
| 南相馬市 | 八沢地区 | 永渡 | 永渡公民館 | 鹿島区永渡字西永渡102 | |
| 南相馬市 | 上真野地区 | 上栃窪 | 上栃窪公会堂 | 鹿島区上栃窪字宮後6-2 | |
| 南相馬市 | 上真野地区 | 栃窪 | 栃窪公会堂 | 鹿島区栃窪字風呂東1 | |
| 南相馬市 | 上真野地区 | 御山 | 御山公会堂 | 鹿島区御山字西御山57 | |
| 南相馬市 | 上真野地区 | 白坂 | 前川原体育館 | 鹿島区角川原前川原69-1 | |
| 南相馬市 | 上真野地区 | 角川原 | | | |
| 南相馬市 | 上真野地区 | 横手 | 横手公会堂 | 鹿島区横手字北ノ内39-3 | |
| 南相馬市 | 上真野地区 | 山下 | 上真野小学校 | 鹿島区浮田字一丁田81 | |
| 南相馬市 | 上真野地区 | 車川 | | | |
| 南相馬市 | 上真野地区 | 浮田 | | | |
| 南相馬市 | 上真野地区 | 岡和田 | 岡和田公会堂 | 鹿島区岡和田字沢田2 | |
| 南相馬市 | 上真野地区 | 牛河内 | 牛河内公会堂 | 鹿島区牛河内字与手五郎内261-1 | |

参考資料1－(3)一時集合場所一覧

| 市町村名 | 対象行政区 | | 施設名 | 所在地 | 備考 |
|------|-------|-----|--------------------|------------------------------|----|
| 南相馬市 | 上真野地区 | 小山田 | 小山田公会堂 | 鹿島区小山田字戸ノ内123-3 | |
| 南相馬市 | 上真野地区 | 小池 | 西部コミュニティセンター | 鹿島区小池字原畑59 | |
| 南相馬市 | 上真野地区 | 檜原 | 檜原公会堂 | 鹿島区檜原字竹花25-1 | |
| 南相馬市 | 中部地区 | 一区 | 小高小学校 | 小高区関場1-77-1 | |
| 南相馬市 | 中部地区 | 二区 | | | |
| 南相馬市 | 中部地区 | 三区 | | | |
| 南相馬市 | 中部地区 | 小高 | | | |
| 南相馬市 | 中部地区 | 片草 | | | |
| 南相馬市 | 中部地区 | 吉名 | 小高中学校 | 小高区吉名字中坪1 | |
| 南相馬市 | 中部地区 | 岡田 | | | |
| 南相馬市 | 東部地区 | 泉沢 | | | |
| 南相馬市 | 中部地区 | 四区 | 浮舟文化会館 小高交流センター | 小高区本町二丁目89-1 小高区本町二丁目28番地 | |
| 南相馬市 | 中部地区 | 五区 | | | |
| 南相馬市 | 中部地区 | 川原田 | | | |
| 南相馬市 | 中部地区 | 大井 | | | |
| 南相馬市 | 中部地区 | 塚原 | | | |
| 南相馬市 | 西部地区 | 飯崎 | (旧)小高就業改善センター | 小高区飯崎字北原125 | |
| 南相馬市 | 西部地区 | 角間沢 | | | |
| 南相馬市 | 西部地区 | 小谷 | | | |
| 南相馬市 | 西部地区 | 摩辰 | | | |
| 南相馬市 | 西部地区 | 金谷 | | | |
| 南相馬市 | 西部地区 | 川房 | | | |
| 南相馬市 | 西部地区 | 大田和 | | | |
| 南相馬市 | 西部地区 | 小屋木 | | | |
| 南相馬市 | 西部地区 | 南鳩原 | (旧)鳩原小学校 | 小高区南鳩原字西畑76番1 | |
| 南相馬市 | 西部地区 | 北鳩原 | | | |
| 南相馬市 | 西部地区 | 羽倉 | | | |
| 南相馬市 | 西部地区 | 大富 | | | |

参考資料1－(3)一時集合場所一覽

| 市町村名 | 対象行政区 | | 施設名 | 所在地 | 備考 |
|------|-------|-----|----------|--------------|----|
| 南相馬市 | 東部地区 | 女場 | (旧)福浦小学校 | 小高区蛭沢字藤沼50番1 | |
| 南相馬市 | 東部地区 | 角部内 | | | |
| 南相馬市 | 東部地区 | 上蛭沢 | | | |
| 南相馬市 | 東部地区 | 下蛭沢 | | | |
| 南相馬市 | 東部地区 | 行津 | | | |
| 南相馬市 | 東部地区 | 上浦 | | | |
| 南相馬市 | 東部地区 | 神山 | | | |
| 南相馬市 | 東部地区 | 上耳谷 | | | |
| 南相馬市 | 東部地区 | 下耳谷 | | | |
| 南相馬市 | 東部地区 | 福岡 | | | |
| 南相馬市 | 東部地区 | 村上 | | | |
| 南相馬市 | 東部地区 | 浦尻 | 浦尻公会堂 | 小高区浦尻字北原72-1 | |
| 南相馬市 | 東部地区 | 下浦 | | | |
| 南相馬市 | 東部地区 | 井田川 | | | |

参考資料1

関係市町村別資料 (川俣町)

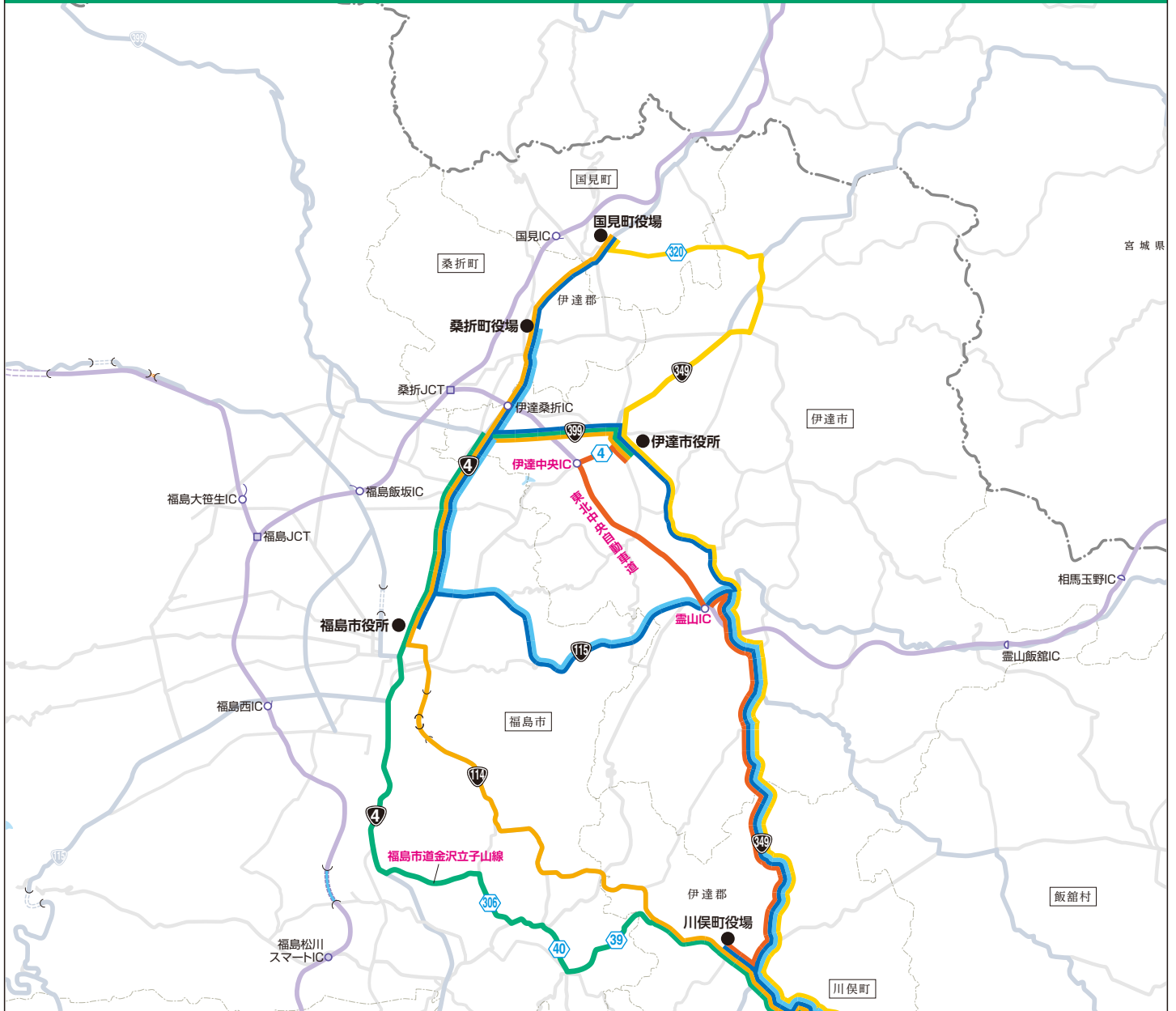
- 参考資料1－(1)避難先市町村一覧
- 参考資料1－(2)避難ルート図
- 参考資料1－(3)一時集合場所一覧

参考資料1-(1)避難先市町村一覧

| 市町村名 | 地区名 | 対象人口 | 避難先市町村名 | 避難施設(・)又は避難中継所(◎) | 主な避難ルート | | |
|------|-----|-------|---------|---|---------|-------|------------------------------------|
| | | | | | 起点 | 終点 | |
| 川俣町 | 鶴沢 | 2,230 | 福島市 | ・北信中学校 ・矢野目小学校 ・福島商業高等学校 ・福島学院大学 ・松川学習センター ・西根中学校 | 川俣町役場 | 福島市役所 | 国114 |
| | 小神 | 610 | | ・東部勤労者研修センター ・東湯野小学校 ・瀬上小学校 ・湯野小学校 | | | 国114→県39→県40→県306→福島市道金沢立子山線→国4 |
| | 東福沢 | 540 | | ・余目小学校 ・北信学習センター ・月輪小学校 ・鎌田小学校 | | | 国114→国349→国115 |
| | 西福沢 | 290 | | | | | |
| | 小計 | 3,670 | | | | | |
| | 川俣 | 4,820 | 伊達市 | ・伊達市ふるさと会館 ・伊達福祉センター ・伊達体育館 ・箱崎農村環境改善センター ・伊達東地区交流館 ・伊達中学校 ・伊達小学校 ・伊達東小学校 ・伊達ふれあいセンター ・伊達中央交流館 ・桃陵中学校 ・上保原小学校 ・保原中央交流館 ・保原市民センター ・保原体育館 ・上保原地区交流館 ・梁川中央交流館 ・粟野小学校 ・粟野地区交流館 ・旧五十沢小学校 ・五十沢地区交流館 ・東大枝地区交流館 ・伊達高等学校 | 川俣町役場 | 伊達市役所 | 国349 |
| | 羽田 | 750 | | ・梁川小学校 ・梁川中学校 ・旧白根地区交流館 ・山舟生地区交流館 ・旧富野地区交流館 | | | 国349→国115→東北中央自動車道(霊山IC→伊達中央IC)→県4 |
| | 小計 | 5,570 | | 国114→国4→国399 | | | |

| | | | | | | | |
|------|-----|--------|-----|---|--------|-------|--------------------------------------|
| 川俣町 | 秋山 | 540 | 国見町 | <ul style="list-style-type: none"> ・観月台文化センター ・上野台運動公園 ・国見小学校 ・森江野町民センター ・国見東部高齢者等活性化センター ・県北中学校 ・小坂農村総合管理センター ・大木戸ふれあいセンター | 川俣町役場 | 国見町役場 | 国349→国399→国4 |
| | 小島 | 570 | | | | | 国114→国4 |
| | 飯坂 | 1,280 | | | | | 国349→県320 |
| | 小計 | 2,390 | | | | | |
| | 大綱木 | 260 | 伊達市 | <ul style="list-style-type: none"> ・梁川体育館 ・梁川福祉会館 ・堰本小学校 ・堰本地区交流館 ・梁川寿健康センター | 小綱木公民館 | 伊達市役所 | 国114→国349 |
| | 小綱木 | 510 | | | | | 国114→国4→国399 |
| | 小計 | 770 | | | | | 国114→県39→県40→県306→福島市道金沢立子山線→国4→国399 |
| | 山木屋 | 320 | 桑折町 | <ul style="list-style-type: none"> ◎町民体育館 ・醸芳幼稚園 ・伊達崎小学校 ・睦合小学校 ・半田醸芳小学校 ・醸芳小学校 ・醸芳中学校 | 山木屋公民館 | 桑折町役場 | 国114→国349→国399→国4 |
| | | | | | | | 国114→国4 |
| | | | | | | | |
| 川俣町計 | | 12,720 | | | | | |

川俣町→福島市、伊達市、国見町、桑折町



| 起点(出発点) | 終 点 | 避難ルート |
|---------|----------------------|--|
| 川俣町役場 | 福島市役所 | 国114 |
| | | 国114→県39→県40→県306 →福島市道金沢立子山線→国4 |
| | | 国114→国349→国115 |
| | 伊達市役所 | 国349 |
| | | 国349→国115→ 東北中央自動車道(霊山IC→伊達中央IC)→県4 |
| | | 国114→国4→国399 |
| 国見町役場 | 国349→国399→国4 | |
| | 国114→国4 国349→県320 | |
| 小綱木公民館 | 伊達市役所 | 国114→国349 |
| | | 国114→国4→国399 |
| | | 国114→県39→県40→県306 →福島市道金沢立子山線→国4→国399 |
| 山木屋公民館 | 桑折町役場 | 国114→国349→国399→国4 |
| | | 国114→国4 |
| | | 国114→国349→国115→国4 |

参考資料1－(3)一時集合場所一覧

| 市町村名 | 対象行政区 | 施設名 | 所在地 | 備考 |
|------|-------|-----------------|-------------|----|
| 川俣町 | 川俣 | 川俣町役場 | 字五百田30 | |
| 川俣町 | 川俣 | かわまた認定こども園 | 字川原田46 | |
| 川俣町 | 川俣 | いきいき荘 | 字川原田19-2 | |
| 川俣町 | 川俣 | 大作集会所 | 字大作9-1 | |
| 川俣町 | 川俣 | 瓦町コミュニティ消防センター | 字瓦町24 | |
| 川俣町 | 川俣 | (旧)すみよし保育園 | 字五百田21-1 | |
| 川俣町 | 川俣 | 川俣町商工会 | 字八反田23 | |
| 川俣町 | 川俣 | 中央公民館 | 字樋ノ口11 | |
| 川俣町 | 川俣 | 保健センター | 字樋ノ口12 | |
| 川俣町 | 川俣 | 川俣中学校 | 字宮ノ脇14 | |
| 川俣町 | 川俣 | 川俣小学校 | 字宮前36 | |
| 川俣町 | 川俣 | 本町コミュニティ消防センター | 字中島6-21 | |
| 川俣町 | 鶴沢 | (旧)富田幼稚園 | 鶴沢字笛田25-4 | |
| 川俣町 | 鶴沢 | (旧)富田小学校 | 鶴沢字林山18 | |
| 川俣町 | 鶴沢 | からりこ館 | 鶴沢字東13-1 | |
| 川俣町 | 鶴沢 | 鶴沢公民館 | 鶴沢字学校前3-1 | |
| 川俣町 | 小神 | 小神公民館 | 小神字曾利田3-1 | |
| 川俣町 | 小神 | 小神コミュニティ消防センター | 小神字曾利田4-1 | |
| 川俣町 | 東福沢 | 川俣町体育館 | 東福沢字万所内山2-3 | |
| 川俣町 | 東福沢 | 川俣町合宿所 | 東福沢字万所内山2-4 | |
| 川俣町 | 東福沢 | 福沢多目的集会所 | 東福沢字一反田111 | |
| 川俣町 | 東福沢 | 上中コミュニティ消防センター | 東福沢字杉ノ内15-1 | |
| 川俣町 | 東福沢 | 東福沢消防コミュニティセンター | 東福沢字糠戸内8-1 | |
| 川俣町 | 西福沢 | 羽山の森美術館 | 西福沢字山柵内20 | |
| 川俣町 | 西福沢 | 福沢公民館 | 西福沢字松川木2-1 | |

参考資料1－(3)一時集合場所一覧

| 市町村名 | 対象行政区 | 施設名 | 所在地 | 備考 |
|------|-------|--------------------|--------------|----|
| 川俣町 | 西福沢 | 西方コミュニティ消防センター | 西福沢字白子田3-1 | |
| 川俣町 | 西福沢 | 栗和田コミュニティ消防センター | 西福沢字北ノ入84-2 | |
| 川俣町 | 羽田 | (旧)福田小学校 | 羽田字山ノ坊15 | |
| 川俣町 | 羽田 | 福田公民館 | 羽田字姥作6 | |
| 川俣町 | 羽田 | 羽田上組コミュニティ消防センター | 羽田字卵塔久保14-3 | |
| 川俣町 | 秋山 | 秋山集会所 | 秋山字仲田2-1 | |
| 川俣町 | 秋山 | 芦沼田コミュニティ消防センター | 秋山字柳田6-1 | |
| 川俣町 | 秋山 | 秋山上東コミュニティ消防センター | 秋山字岩田3-1 | |
| 川俣町 | 小島 | おじまふるさと交流館 | 小島字町畑12 | |
| 川俣町 | 小島 | 小島公民館 | 小島字町畑8-1 | |
| 川俣町 | 小島 | 小島コミュニティ消防センター | 小島字風呂ヶ前8 | |
| 川俣町 | 小島 | 小島田代コミュニティ消防センター | 小島字田代前9-1 | |
| 川俣町 | 飯坂 | (旧)飯坂小学校 | 飯坂字南古堂道内5 | |
| 川俣町 | 飯坂 | 飯坂公民館 | 飯坂字南古堂道内4-1 | |
| 川俣町 | 飯坂 | 飯坂コミュニティ消防センター | 飯坂字橋本20-7 | |
| 川俣町 | 飯坂 | 下戸集会所 | 飯坂字エミ堂3-5 | |
| 川俣町 | 大綱木 | 大綱木下組集会所 | 大綱木字大小町10-4 | |
| 川俣町 | 小綱木 | 小綱木公民館 | 小綱木字脇11 | |
| 川俣町 | 小綱木 | 小綱木コミュニティ消防センター | 小綱木字岩下6-1 | |
| 川俣町 | 小綱木 | 仲田多目的集会所 | 小綱木字仲田11-3 | |
| 川俣町 | 山木屋 | 山木屋公民館 | 山木屋字小塚5-8 | |
| 川俣町 | 山木屋 | 山木屋診療所 | 山木屋字大清水2 | |
| 川俣町 | 山木屋 | 山木屋小中学校 | 山木屋字小塚山9-1 | |
| 川俣町 | 山木屋 | 山木屋四区コミュニティ消防センター | 山木屋字世戸四山11-3 | |
| 川俣町 | 山木屋 | 山木屋乙八区コミュニティ消防センター | 山木屋字坂下19-3 | |

参考資料1

関係市町村別資料 (広野町)

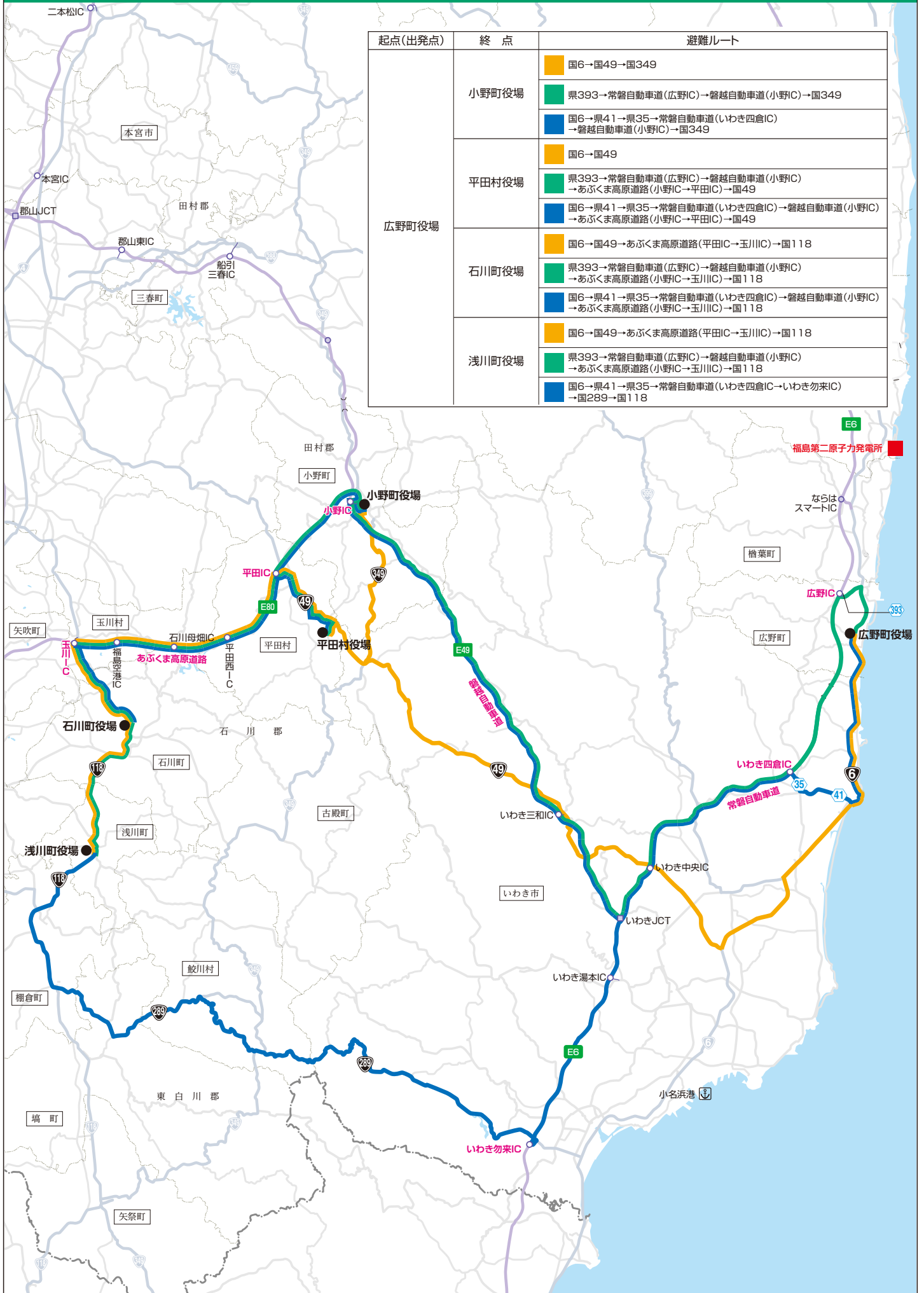
- 参考資料1－(1)避難先市町村一覧
- 参考資料1－(2)避難ルート図
- 参考資料1－(3)一時集合場所一覧

参考資料1-(1)避難先市町村一覧

| 市町村名 | 地区名 | 対象人口 | 避難先市町村名 | 避難施設(・)又は避難中継所(◎) | 主な避難ルート | | |
|--------|--------|-------|---|--|---------|---|---|
| | | | | | 起点 | 終点 | |
| 広野町 | 第1行政区 | 458 | 小野町 | <ul style="list-style-type: none"> ・小野町町民体育館 ・小野高等学校 ・小野小学校 ・小野中学校 ・小野町多目的研修集会施設 | 広野町役場 | 小野町役場 | 国6→国49→国349 県393→常磐自動車道(広野IC)→磐越自動車道(小野IC)→国349 国6→県41→県35→常磐自動車道(いわき四倉IC)→磐越自動車道(小野IC)→国349 |
| | 第2行政区 | 76 | | | | | |
| | 第3行政区 | 171 | | | | | |
| | 第4行政区 | 197 | | | | | |
| | 第5行政区 | 142 | | | | | |
| | 第6行政区 | 184 | | | | | |
| | 第7行政区 | 79 | | | | | |
| | 第8行政区 | 100 | | | | | |
| | 第9行政区 | 225 | | | | | |
| | 第10行政区 | 10 | | | | | |
| | 第22行政区 | 112 | | | | | |
| | 小計 | 1,754 | | | | | |
| | 第12行政区 | 16 | 平田村 | <ul style="list-style-type: none"> ・旧小平中学校 ・小平小学校 ・小平老人福祉センター | 広野町役場 | 平田村役場 | 国6→国49 県393→常磐自動車道(広野IC)→磐越自動車道(小野IC)→あぶくま高原道(小野IC→平田IC)→国49 国6→県41→県35→常磐自動車道(いわき四倉IC)→磐越自動車道(小野IC)→あぶくま高原道(小野IC→平田IC)→国49 |
| | 第13行政区 | 162 | | | | | |
| | 第14行政区 | 313 | | | | | |
| | 小計 | 491 | | | | | |
| | 第15行政区 | 221 | 石川町 | <ul style="list-style-type: none"> ・総合体育館 ・石川高等学校 ・母畑自治センター ・野木沢自治センター ・野木沢小学校 ・旧母畑小学校 ・母畑レークサイドセンター ・石川中学校体育館 | 広野町役場 | 石川町役場 | 国6→国49→あぶくま高原道(平田IC→玉川IC)→国118 県393→常磐自動車道(広野IC)→磐越自動車道(小野IC)→あぶくま高原道(小野IC→玉川IC)→国118 国6→県41→県35→常磐自動車道(いわき四倉IC)→磐越自動車道(小野IC)→あぶくま高原道(小野IC→玉川IC)→国118 |
| | 第16行政区 | 231 | | | | | |
| | 第17行政区 | 84 | | | | | |
| | 第18行政区 | 836 | | | | | |
| 第19行政区 | 132 | | | | | | |
| 第23行政区 | 326 | | | | | | |
| 第24行政区 | 186 | | | | | | |
| 小計 | 2,016 | | | | | | |
| 第20行政区 | 0 | 浅川町 | ◎浅川町武道館 <ul style="list-style-type: none"> ・浅川小学校 ・旧山白石小学校 ・浅川中学校 ・浅川集会センター ・あさかわこども園 ・染集会所 ・滝ノ台交流センター ・山白石多目的研修センター ・浅川町保健センター ・浅川町地域福祉センター | 広野町役場 | 浅川町役場 | 国6→国49→あぶくま高原道(平田IC→玉川IC)→国118 県393→常磐自動車道(広野IC)→磐越自動車道(小野IC)→あぶくま高原道(小野IC→玉川IC)→国118 国6→県41→県35→常磐自動車道(いわき四倉IC)→いわき勿来IC)→国289→国118 | |
| 第21行政区 | 428 | | | | | | |
| 第25行政区 | 123 | | | | | | |
| 第26行政区 | 335 | | | | | | |
| 第11行政区 | 261 | | | | | | |
| 第27行政区 | 261 | | | | | | |
| 第30行政区 | 261 | | | | | | |
| 小計 | 1,147 | | | | | | |
| 広野町計 | | 5,408 | | | | | |

広野町→小野町、平田村、石川町、浅川町

| 起点(出発点) | 終 点 | 避難ルート |
|---------|-------|--|
| 広野町役場 | 小野町役場 | 国6→国49→国349 |
| | | 県393→常磐自動車道(広野IC)→磐越自動車道(小野IC)→国349 |
| | | 国6→県41→県35→常磐自動車道(いわき四倉IC)→磐越自動車道(小野IC)→国349 |
| | 平田村役場 | 国6→国49 |
| | | 県393→常磐自動車道(広野IC)→磐越自動車道(小野IC)→あぶくま高原道路(小野IC→平田IC)→国49 |
| | | 国6→県41→県35→常磐自動車道(いわき四倉IC)→磐越自動車道(小野IC)→あぶくま高原道路(小野IC→平田IC)→国49 |
| | 石川町役場 | 国6→国49→あぶくま高原道路(平田IC→玉川IC)→国118 |
| | | 県393→常磐自動車道(広野IC)→磐越自動車道(小野IC)→あぶくま高原道路(小野IC→玉川IC)→国118 |
| | | 国6→県41→県35→常磐自動車道(いわき四倉IC)→磐越自動車道(小野IC)→あぶくま高原道路(小野IC→玉川IC)→国118 |
| | 浅川町役場 | 国6→国49→あぶくま高原道路(平田IC→玉川IC)→国118 |
| | | 県393→常磐自動車道(広野IC)→磐越自動車道(小野IC)→あぶくま高原道路(小野IC→玉川IC)→国118 |
| | | 国6→県41→県35→常磐自動車道(いわき四倉IC)→いわき勿来IC)→国289→国118 |



参考資料1－(3)一時集合場所一覧

| 市町村名 | 対象行政区 | 施設名 | 所在地 | 備考 |
|------|-------|-----------|-------------|----|
| 広野町 | 全域 | 広野町立広野小学校 | 広野町中央台三目1番地 | |

参考資料1

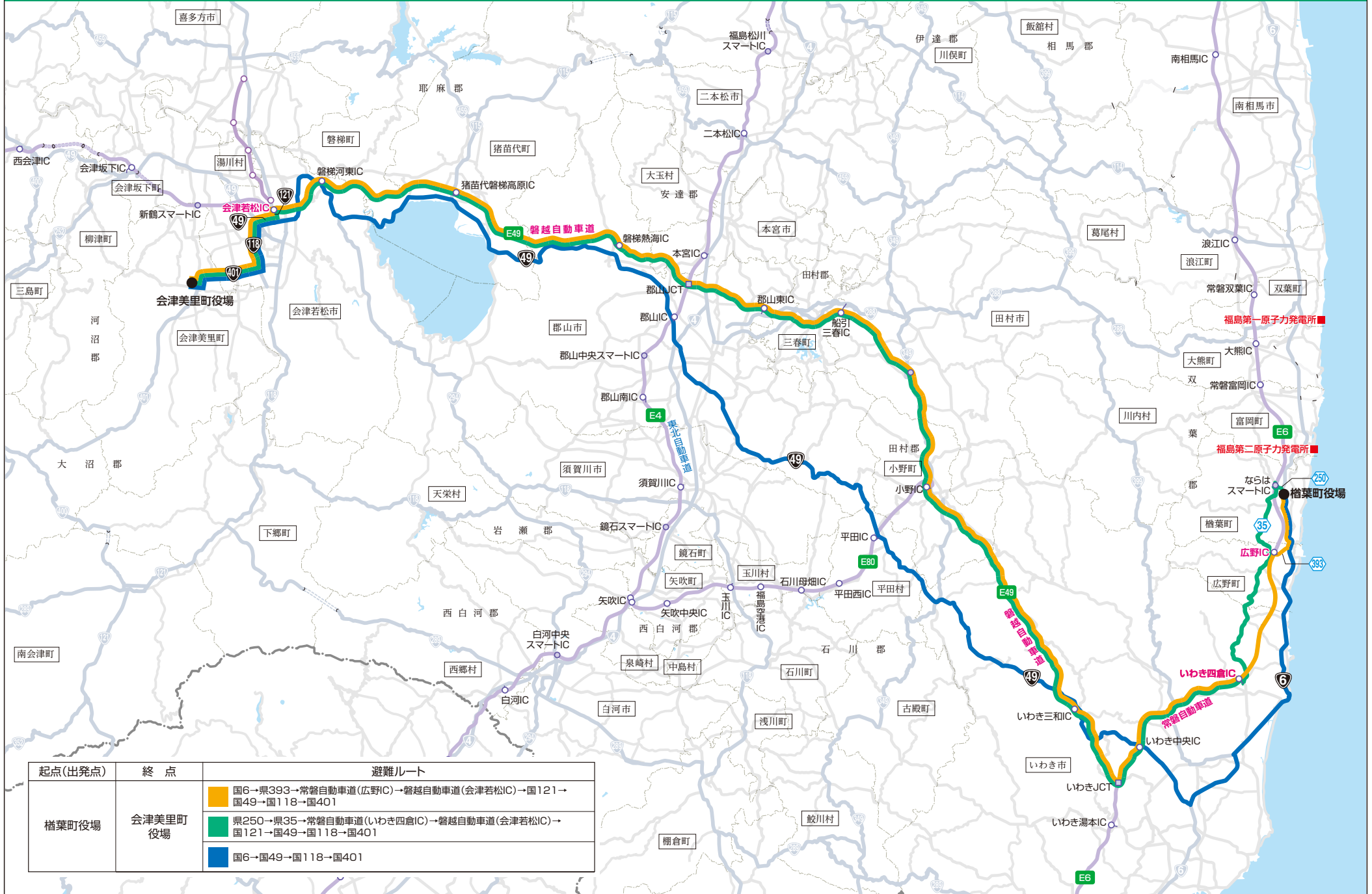
関係市町村別資料 (檜葉町)

- 参考資料1－(1)避難先市町村一覧
- 参考資料1－(2)避難ルート図
- 参考資料1－(3)一時集合場所一覧

参考資料1-(1)避難先市町村一覧

| 市町村名 | 地区名 | 対象人口 | 避難先市町村名 | 避難施設(・)又は避難中継所(◎) | 主な避難ルート | | |
|------|---|-------|---------|---|---------|---------|--|
| | | | | | 起点 | 終点 | |
| 檜葉町 | 宮団 繁岡 松館 下井出 下繁岡 波倉 乙次郎 上繁岡 上井出 | 2,010 | 会津美里町 | ◎会津美里町複合文化施設 ・高田体育館 ・高田小学校 ・高田中学校 ・高田生涯学習センター ・ふれあいセンターあやめ荘 ・会津西陵高等学校 ・旧藤川小学校 ・本郷第二体育館 ・本郷学園前期課程 ・本郷学園後期課程 ・宮川小学校 ・新鶴体育館 ・新鶴小学校 ・新鶴中学校 ・新鶴高齢者福祉センター ・宮川生涯学習センター ・会津美里町役場本郷庁舎・本郷生涯学習センター ・新鶴生涯学習センター | 檜葉町役場 | 会津美里町役場 | 国6→県393→常磐自動車道(広野IC)→磐越自動車道(会津若松IC)→国121→国49→国118→国401 |
| | 大谷 上小埜 女平 北田 | 1,540 | | | | | 県250→県35→常磐自動車道(いわき四倉IC)→磐越自動車道(会津若松IC)→国121→国49→国118→国401 |
| | 山田浜 下小埜 前原 山田岡 大坂 | 1,450 | | | | | 国6→国49→国118→国401 |
| 檜葉町計 | | 5,000 | | | | | |

檜葉町→会津美里町



| 起点(出発点) | 終点 | 避難ルート |
|---------|---------|--|
| 檜葉町役場 | 会津美里町役場 | <div style="display: flex; align-items: center;"> <div style="width: 15px; height: 10px; background-color: orange; margin-right: 5px;"></div> 国6→県393→常磐自動車道(広野IC)→磐越自動車道(会津若松IC)→国121→国49→国118→国401 </div> |
| | | <div style="display: flex; align-items: center;"> <div style="width: 15px; height: 10px; background-color: green; margin-right: 5px;"></div> 県250→県35→常磐自動車道(いわき四倉IC)→磐越自動車道(会津若松IC)→国121→国49→国118→国401 </div> |
| | | <div style="display: flex; align-items: center;"> <div style="width: 15px; height: 10px; background-color: blue; margin-right: 5px;"></div> 国6→国49→国118→国401 </div> |

参考資料1－(3)一時集合場所一覧

| 市町村名 | 対象行政区 | 施設名 | 所在地 | 備考 |
|------|-------|------------|----------------|----|
| 檜葉町 | 全域 | ならはスカイアリーナ | 檜葉町大字大谷字上ノ原16 | |
| 檜葉町 | 全域 | 檜葉小学校 | 檜葉町大字下小埜字麦入31 | |
| 檜葉町 | 全域 | 多機能拠点防災エリア | 檜葉町大字山田岡字小堤 地内 | |

参考資料1

関係市町村別資料 (富岡町)

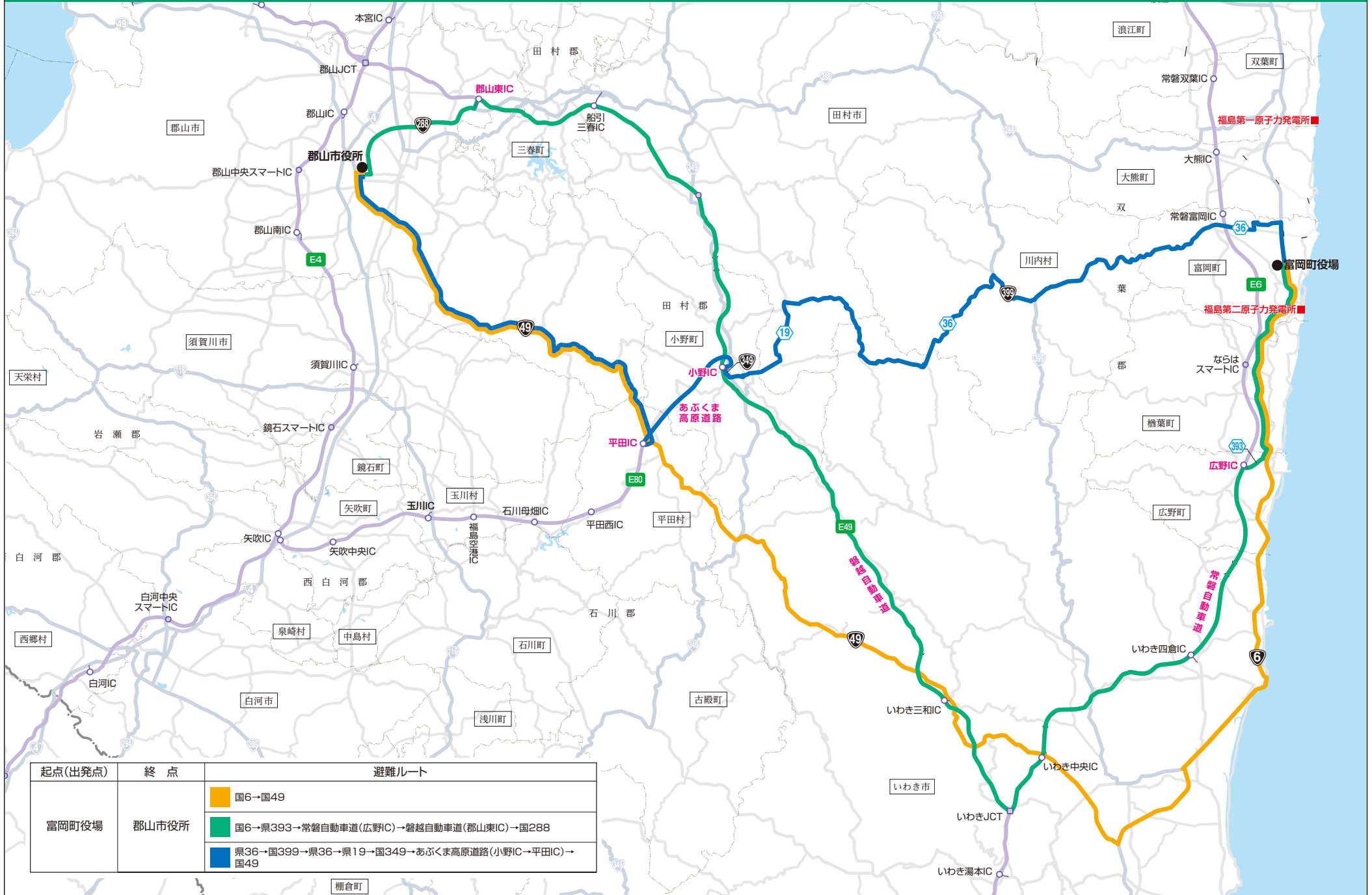
- 参考資料1－(1)避難先市町村一覧
- 参考資料1－(2)避難ルート図
- 参考資料1－(3)一時集合場所一覧




参考資料1-(1)避難先市町村一覧

| 市町村名 | 地区名 | 対象人口 | 避難先市町村名 | 避難施設(・)又は避難中継所(◎) | 主な避難ルート※1 | | | |
|------|--------|---------|---------|---|-----------|-------|---------|--------|
| | | | | | 起点 | 終点 | | |
| 富岡町 | 杉内 | 50 | 郡山市 | <ul style="list-style-type: none"> ・郡山市障害者福祉センター ・郡山市労働福祉会館 ・男女共同参画センター ・久留米地域公民館 ・桑野地域公民館 ・ミュージカルがくと館 ◎県立郡山商業高等学校 ・芳賀地域公民館 | 富岡町役場 | 郡山市役所 | 1F発災の場合 | 国6→国49 |
| | 仲町 | 60 | | | | | | 国6→国49 |
| | 高津戸 | 70 | | | | | | 国6→国49 |
| | 下千里 | 70 | | | | | | 国6→国49 |
| | 大菅 | 10 | | | | | | 国6→国49 |
| | 夜の森駅前北 | 10 | | | | | | 国6→国49 |
| | 夜の森駅前南 | 20 | | | | | | 国6→国49 |
| | 新町 | 80 | | | | | | 国6→国49 |
| | 新夜ノ森 | 60 | | | | | | 国6→国49 |
| | 赤木 | 20 | | | | | | 国6→国49 |
| | 上本町 | 40 | | | | | | 国6→国49 |
| | 王塚 | 360 | | | | | | 国6→国49 |
| | 本町 | 180 | | | | | | 国6→国49 |
| | 岩井戸 | 30 | | | | | | 郡山市 |
| | 清水 | 150 | 国6→国288 | | | | | |
| | 上郡 | 50 | 国6→国288 | | | | | |
| | 太田 | 20 | 国6→国288 | | | | | |
| | 下郡山 | 50 | 国6→国288 | | | | | |
| | 毛萱 | 0 | 国6→国288 | | | | | |
| | 仏浜 | 0 | 国6→国288 | | | | | |
| | 駅前 | 30 | 国6→国288 | | | | | |
| | 西原 | 250 | 国6→国288 | | | | | |
| | 中央 | 460 | 国6→国288 | | | | | |
| 栄町 | 100 | 国6→国288 | | | | | | |
| 小浜 | 390 | 国6→国288 | | | | | | |
| 深谷 | 0 | 国6→国288 | | | | | | |
| 小良ヶ浜 | 0 | 国6→国288 | | | | | | |
| 富岡町計 | 2,560 | | | | | | | |

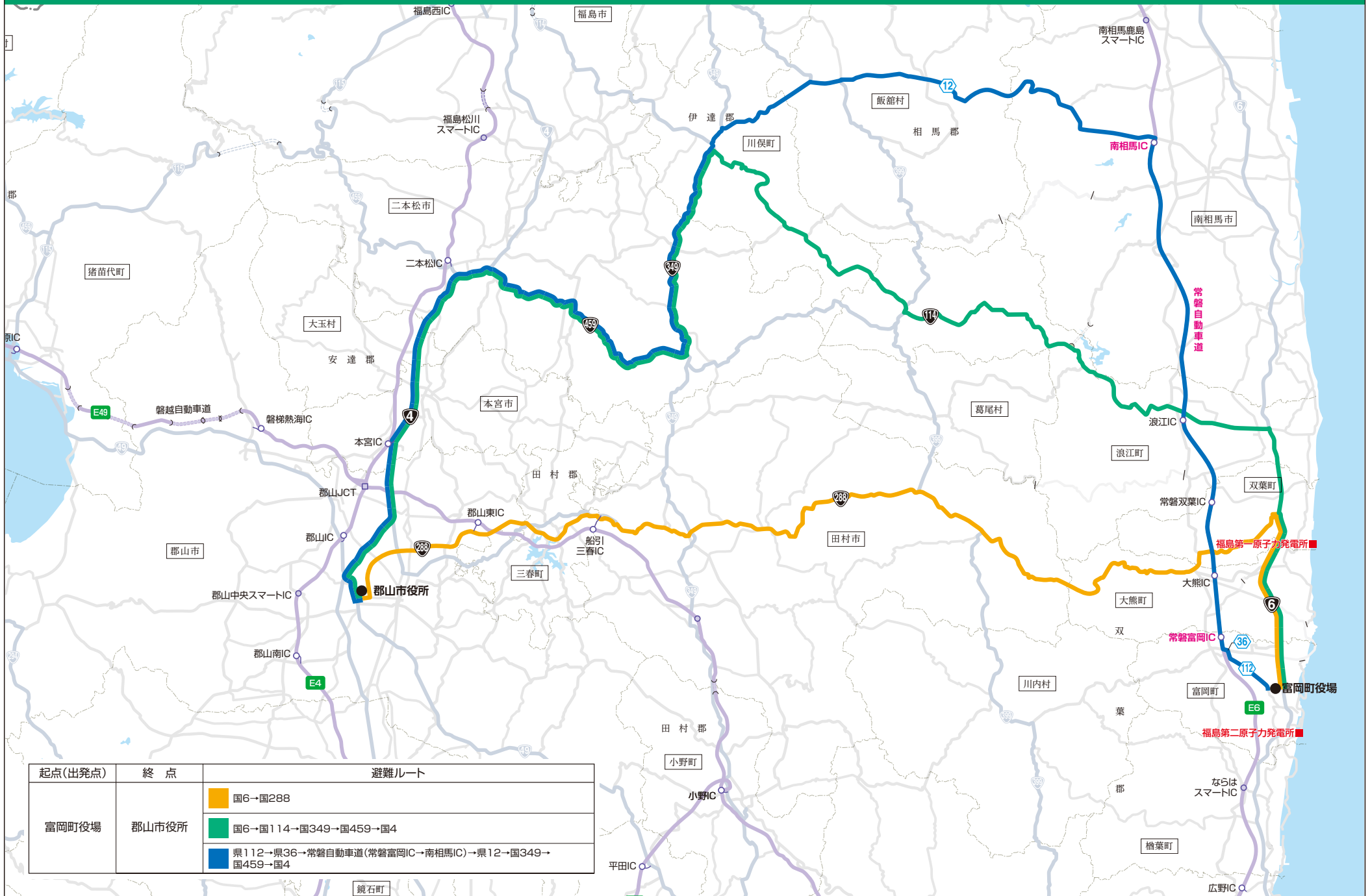
※1 福島第一原子力発電所及び福島第二原子力発電所が同時発災した場合は、原子力発電所の状況や計測された空間放射線量により安全なルートを選択する。

富岡町→郡山市 (福島第一原子力発電所発災の場合)



| 起点(出発点) | 終 点 | 避難ルート |
|---------|-------|---|
| 富岡町役場 | 郡山市役所 |  国6→国49 |
| | |  国6→県393→常磐自動車道(広野IC)→磐越自動車道(郡山東IC)→国288 |
| | |  県36→国399→県36→県19→国349→あぶくま高原道路(小野IC→平田IC)→国49 |

富岡町→郡山市 (福島第二原子力発電所発災の場合)



| 起点(出発点) | 終点 | 避難ルート |
|---------|-------|--|
| 富岡町役場 | 郡山市役所 | 国6→国288 |
| | | 国6→国114→国349→国459→国4 |
| | | 県112→県36→常磐自動車道(常磐富岡IC→南相馬IC)→県12→国349→国459→国4 |

参考資料1－(3)一時集合場所一覧

| 市町村名 | 対象行政区 | 施設名 | 所在地 | 備考 |
|------|-------|-------------------|-----------------|----|
| 富岡町 | 全域 | 富岡町文化交流センター「学びの森」 | 富岡町大字本岡字王塚622-1 | |

参考資料1

関係市町村別資料 (川内村)

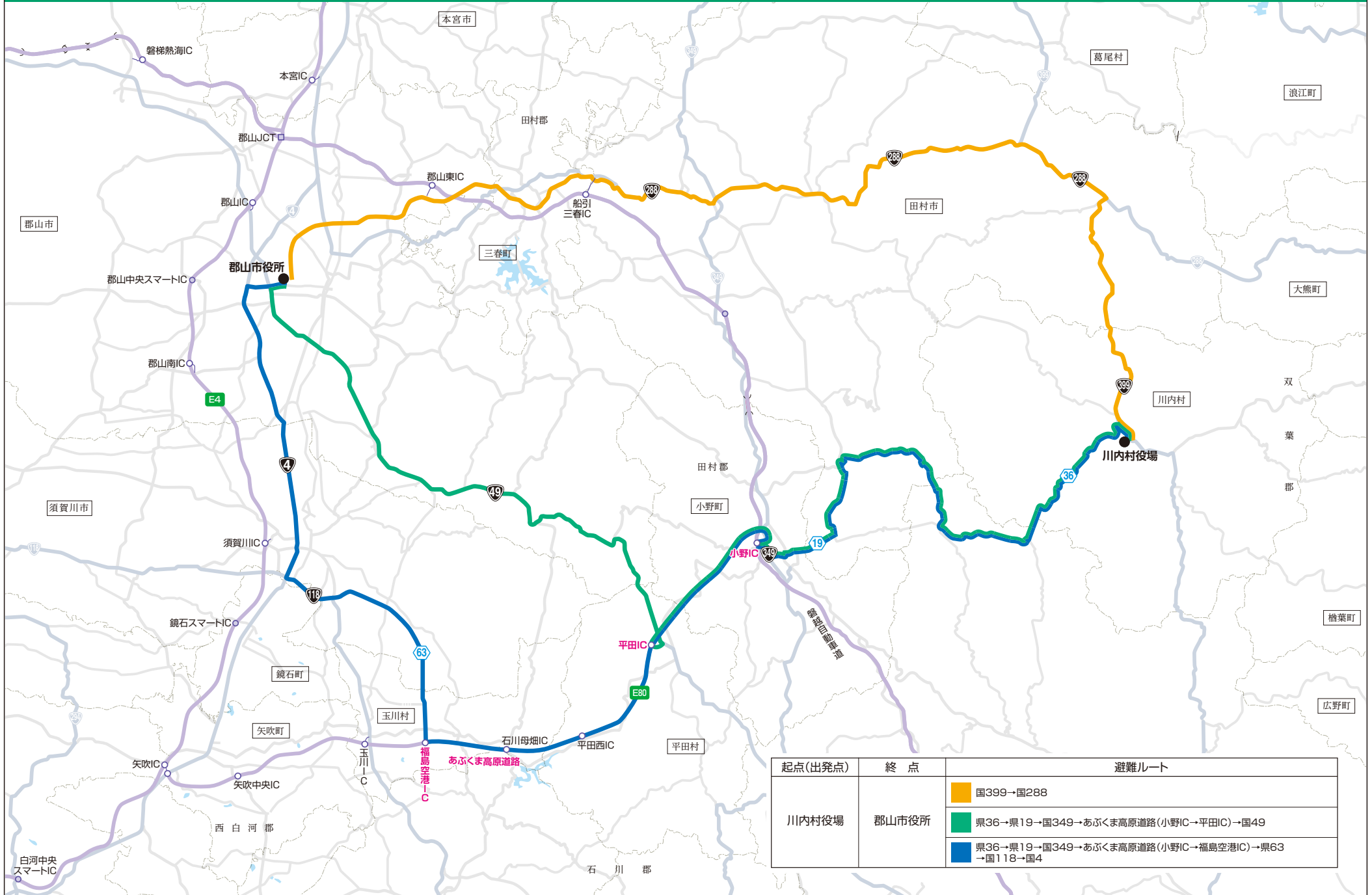
- 参考資料1－(1)避難先市町村一覧
- 参考資料1－(2)避難ルート図
- 参考資料1－(3)一時集合場所一覧




参考資料1－(1)避難先市町村一覧

| 市町村名 | 地区名 | 対象人口 | 避難先市町村名 | 避難施設(・)又は避難中継所(◎) | 主な避難ルート | | |
|------|-------|-------|---------|--|---------|-------|--|
| | | | | | 起点 | 終点 | |
| 川内村 | 第1行政区 | 350 | 郡山市 | <ul style="list-style-type: none"> ・ビックパレットふくしま ・安積中学校 ・永盛小学校 ・安積公民館安積分室 | 川内村役場 | 郡山市役所 | 国399→国288 |
| | 第2行政区 | 230 | | | | | 県36(※1)→県19→国349→あぶくま高原道路(小野IC→平田IC)→国49 |
| | 第3行政区 | 510 | | | | | 県36(※1)→県19→国349→あぶくま高原道路(小野IC→福島空港IC)→県63→国118→国4 |
| | 第4行政区 | 200 | | | | | |
| | 第5行政区 | 470 | | | | | |
| | 第6行政区 | 240 | | | | | |
| | 第7行政区 | 230 | | | | | |
| | 第8行政区 | 170 | | | | | |
| 川内村計 | | 2,400 | | | | | |

※1 ルートの一部に大型車両のすれ違い困難な区間あり。

川内村→郡山市



| 起点(出発点) | 終点 | 避難ルート |
|---------|-------|--|
| 川内村役場 | 郡山市役所 |  国399→国288 |
| | |  県36→県19→国349→あぶくま高原道路(小野IC→平田IC)→国49 |
| | |  県36→県19→国349→あぶくま高原道路(小野IC→福島空港IC)→県63→国118→国4 |

参考資料1－(3)一時集合場所一覧

| 市町村名 | 対象行政区 | 施設名 | 所在地 | 備考 |
|------|-------|----------------|-------------------|----|
| 川内村 | 第1行政区 | 第1区集会所 | 川内村大字上川内字前谷地161-1 | |
| 川内村 | 第2行政区 | 第2区集会所 | 川内村大字上川内字関場28-1 | |
| 川内村 | 第3行政区 | 第3区山村活性化支援センター | 川内村大字上川内字町分439 | |
| 川内村 | 第4行政区 | 第4区集会所 | 川内村大字上川内字大根森67-1 | |
| 川内村 | 第5行政区 | 第5区集会所 | 川内村大字下川内字坂シ内33-2 | |
| 川内村 | 第5行政区 | 宮ノ下集会所 | 川内村大字下川内字宮ノ下81-2 | |
| 川内村 | 第6行政区 | 第6区集会所 | 川内村大字下川内字石崎31-2 | |
| 川内村 | 第6行政区 | 手古岡集会所 | 川内村大字下川内字手古岡231-1 | |
| 川内村 | 第7行政区 | 第7区集会所 | 川内村大字下川内字北川原11-9 | |
| 川内村 | 第8行政区 | 五枚沢集会所 | 川内村大字下川内字五枚沢39-3 | |
| 川内村 | 第8行政区 | 第8区集会所 | 川内村大字下川内字毛戸26-2 | |

参考資料1

関係市町村別資料 (大熊町)

- 参考資料1－(1)避難先市町村一覧
- 参考資料1－(2)避難ルート図
- 参考資料1－(3)一時集合場所一覧

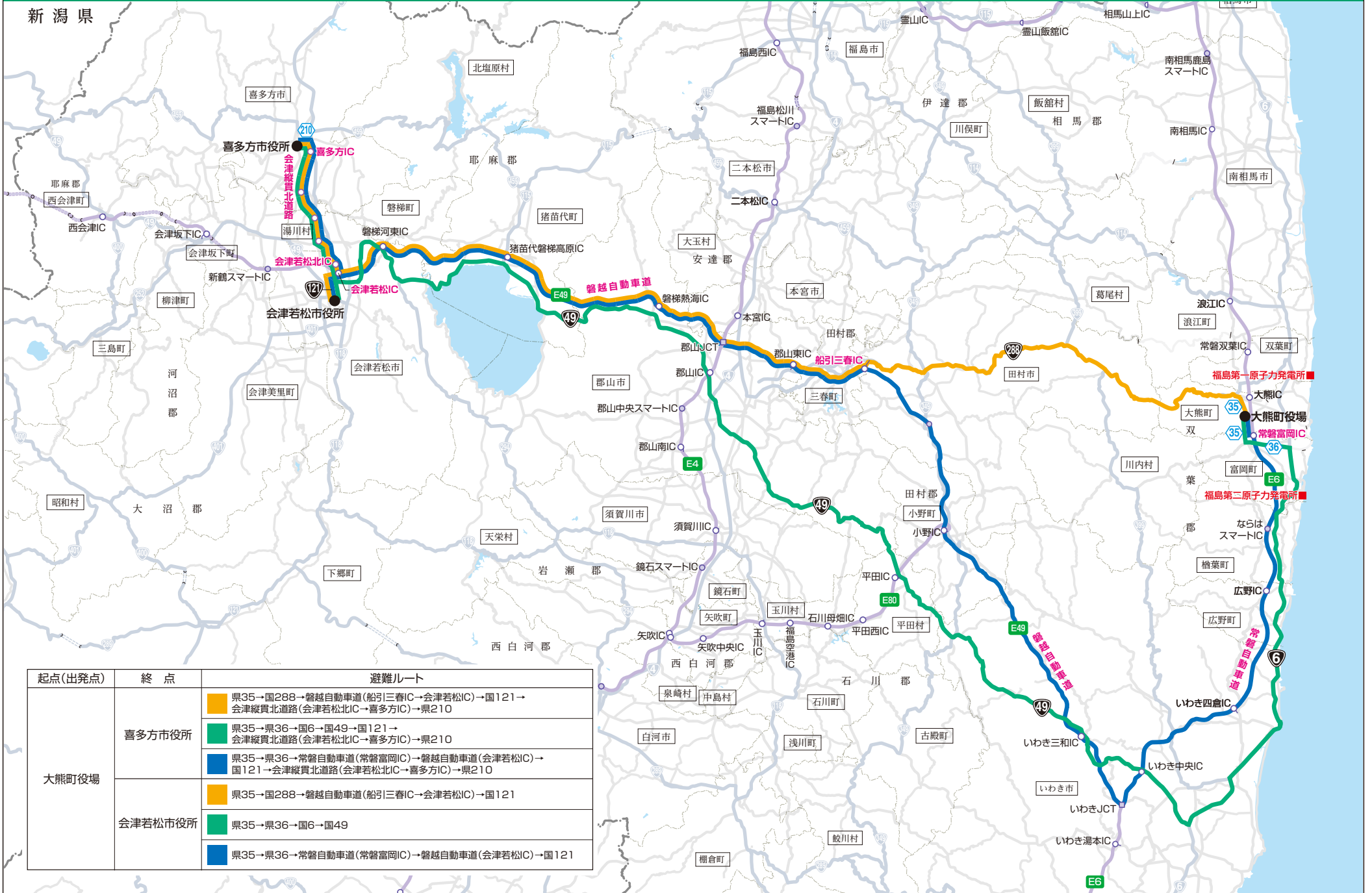
参考資料1－(1)避難先市町村一覧

| 市町村名 | 地区名 | | 対象人口 | 避難先市町村名 | 避難施設(・)又は避難中継所(◎) | 主な避難ルート※2 | | | |
|--------|------------|--|-------|---------|--|-----------|---------|---------|---|
| | | | | | | 起点 | 終点 | | |
| 大熊町 | 避難指示解除区域 | 大川原1区 大川原2区 中屋敷 | 1,400 | 喜多方市 | <ul style="list-style-type: none"> ・押切川公園 ・喜多方プラザ文化センター ・喜多方高等学校 ・喜多方桐桜高等学校 | 大熊町役場 | 喜多方市役所 | 1F発災の場合 | 県35→国288→磐越自動車道(船引三春IC→会津若松IC)→国121→会津縦貫北道路(会津若松北IC→喜多方IC)→県210 県35→県36→国6→国49→国121→会津縦貫北道路(会津若松北IC→喜多方IC)→県210 県35→県36→常磐自動車道(常磐富岡IC)→磐越自動車道(会津若松IC)→国121→会津縦貫北道路(会津若松北IC→喜多方IC)→県210 |
| | | | | | | | | 2F発災の場合 | 県35→国288→磐越自動車道(船引三春IC→会津若松IC)→国121→会津縦貫北道路(会津若松北IC→喜多方IC)→県210 県35→常磐自動車道(大熊IC→浪江IC)→国114→国349→国459→国4→東北自動車道(二本松IC)→磐越自動車道(会津若松IC)→国121→会津縦貫北道路(会津若松北IC→喜多方IC)→県210 県35→常磐自動車道(大熊IC→南相馬IC)→県12→国349→国459→国4→東北自動車道(二本松IC)→磐越自動車道(会津若松IC)→国121→会津縦貫北道路(会津若松北IC→喜多方IC)→県210 |
| 大熊町 | 特定復興再生拠点区域 | 下野上地区 夫沢地区 小入野地区 熊地区 野上地区の一部 | 2,600 | 会津若松市 | <ul style="list-style-type: none"> ◎若松商業高等学校 ・あいづ総合体育館 ・第二中学校 ・第三中学校 ・第四中学校 ・第五中学校 ・会津高等学校 ・会津工業高等学校 | 大熊町役場 | 会津若松市役所 | 1F発災の場合 | 県35→国288→磐越自動車道(船引三春IC→会津若松IC)→国121 県35→県36→国6→国49 県35→県36→常磐自動車道(常磐富岡IC)→磐越自動車道(会津若松IC)→国121 |
| | | | | | | | | 2F発災の場合 | 県35→国288→磐越自動車道(船引三春IC→会津若松IC)→国121 県35→常磐自動車道(大熊IC→浪江IC)→国114→国349→国459→国4→東北自動車道(二本松IC)→磐越自動車道(会津若松IC)→国121 県35→常磐自動車道(大熊IC→南相馬IC)→県12→国349→国459→国4→東北自動車道(二本松IC)→磐越自動車道(会津若松IC)→国121 |
| 大熊町計※1 | | | 4,000 | | | | | | |

※1 令和2年3月公表「大熊町 第二期まち・ひと・しごと創生総合戦力における人口

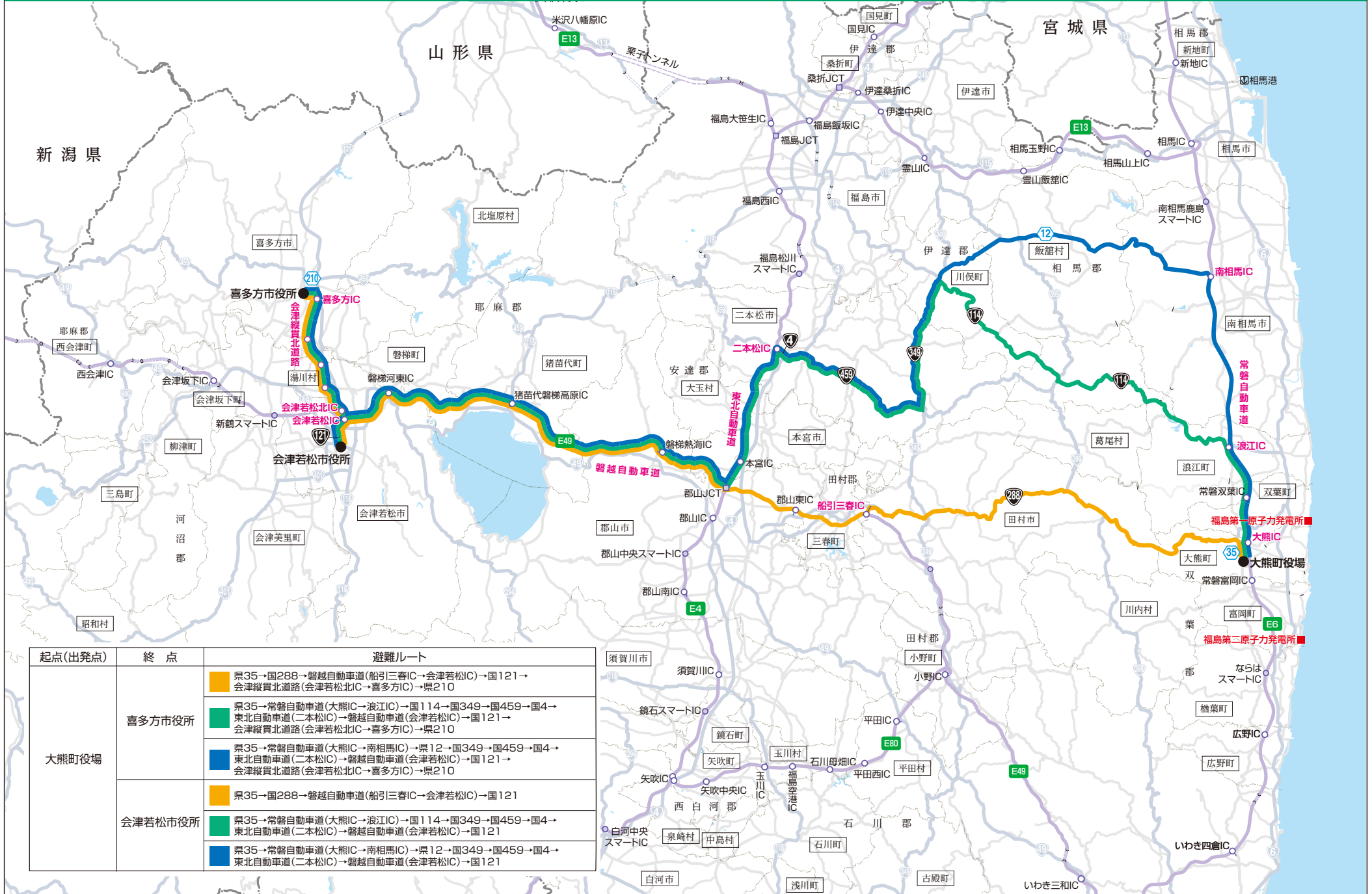
※2 福島第一原子力発電所及び福島第二原子力発電所が同時発災した場合は、原子力発電所の状況や計測された空間放射線量により安全なルートを選択する。

大熊町→喜多方市、会津若松市（福島第一原子力発電所発災の場合）



| 起点(出発点) | 終点 | 避難ルート |
|---------|---------|--|
| 大熊町役場 | 喜多方市役所 | 県35→国288→磐越自動車道(船引三春IC→会津若松IC)→国121→会津縦貫北道路(会津若松北IC→喜多方IC)→県210 |
| | | 県35→県36→国6→国49→国121→会津縦貫北道路(会津若松北IC→喜多方IC)→県210 |
| | 会津若松市役所 | 県35→県36→常磐自動車道(常磐富岡IC)→磐越自動車道(会津若松IC)→国121→会津縦貫北道路(会津若松北IC→喜多方IC)→県210 |
| | | 県35→国288→磐越自動車道(船引三春IC→会津若松IC)→国121 |
| | | 県35→県36→国6→国49 |
| | | 県35→県36→常磐自動車道(常磐富岡IC)→磐越自動車道(会津若松IC)→国121 |

大熊町→喜多方市、会津若松市（福島第二原子力発電所発災の場合）



| 起点(出発点) | 終点 | 避難ルート |
|---------|---------|---|
| 大熊町役場 | 喜多方市役所 | 県35→国288→磐越自動車道(船引三春IC→会津若松IC)→国121→ 会津縦貫北道路(会津若松北IC→喜多方IC)→県210 |
| | | 県35→常磐自動車道(大熊IC→浪江IC)→国114→国349→国459→国4→ 東北自動車道(二本松IC)→磐越自動車道(会津若松IC)→国121→ 会津縦貫北道路(会津若松北IC→喜多方IC)→県210 |
| | | 県35→常磐自動車道(大熊IC→南相馬IC)→県12→国349→国459→国4→ 東北自動車道(二本松IC)→磐越自動車道(会津若松IC)→国121→ 会津縦貫北道路(会津若松北IC→喜多方IC)→県210 |
| | 会津若松市役所 | 県35→国288→磐越自動車道(船引三春IC→会津若松IC)→国121 |
| | | 県35→常磐自動車道(大熊IC→浪江IC)→国114→国349→国459→国4→ 東北自動車道(二本松IC)→磐越自動車道(会津若松IC)→国121 |
| | | 県35→常磐自動車道(大熊IC→南相馬IC)→県12→国349→国459→国4→ 東北自動車道(二本松IC)→磐越自動車道(会津若松IC)→国121 |

参考資料1－(3)一時集合場所一覧

| 市町村名 | 対象行政区 | 施設名 | 所在地 | 備考 |
|------|-------|----------------------------|-------------------|----|
| 大熊町 | 全域 | 大熊町役場 | 大熊町大字大川原字南平1717 | |
| 大熊町 | 全域 | 大熊町立学び舎ゆめの森 | 大熊町大字大川原字南平2019番1 | |
| 大熊町 | 全域 | 東京エネシス福島総合支社 | 大熊町大字熊字錦台180-1 | |
| 大熊町 | 全域 | 東京パワーテクノロジー(株) 福島原子力事業所 | 大熊町大字熊字錦台182-1 | |

参考資料1

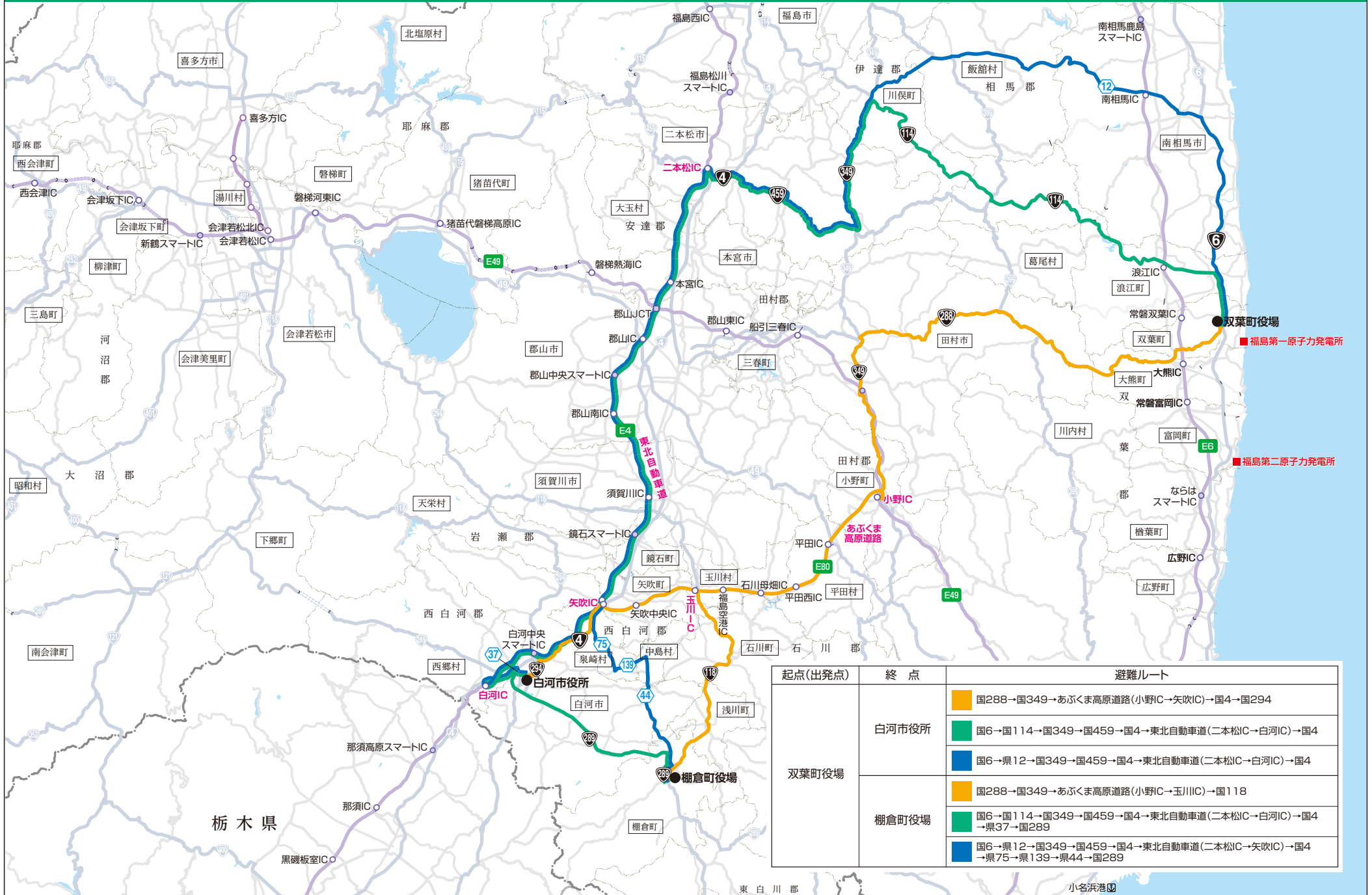
関係市町村別資料 (双葉町)

- 参考資料1－(1)避難先市町村一覧
- 参考資料1－(2)避難ルート図
- 参考資料1－(3)一時集合場所一覧

参考資料1－(1)避難先市町村一覧

| 市町村名 | 地区名 | 対象人口 | 避難先市町村名 | 避難施設(・)又は避難中継所(◎) | 主な避難ルート | | |
|------|---|-------|---------|---|---------|-------|--|
| | | | | | 起点 | 終点 | |
| 双葉町 | 避難指示解除区域 (石熊、郡山、三字、渋川、 下条、寺松、新山、山田のう ち、避難指示が解除された 区域) | 600 | 白河市 | ・表郷中学校 ・表郷小学校 | 双葉町役場 | 白河市役所 | 国288→国349→あぶくま高原道路(小野IC→矢吹IC)→国4→国294 国6→国114→国349→国459→国4→東北自動車道(二本松IC→白河IC)→国4 国6→県12→国349→国459→国4→東北自動車道(二本松IC→白河IC)→国4 |
| | 避難指示解除区域 (中田、長塚一、長塚二、浜 野、両竹、羽鳥、下長塚、細 谷、鴻草のうち、避難指示 が解除された区域) | 1,400 | 棚倉町 | ・棚倉中学校 ・社川小学校 ・高野小学校 ・近津小学校 ・修明高等学校 | 双葉町役場 | 棚倉町役場 | 国288→国349→あぶくま高原道路(小野IC→玉川IC)→国118 国6→国114→国349→国459→国4→東北自動車道(二本松IC→白河IC)→国4→県37→国289 国6→県12→国349→国459→国4→東北自動車道(二本松IC→矢吹IC)→国4→県75→県139→ 県44→国289 |
| 双葉町計 | | 2,000 | | | | | |

双葉町→白河市、棚倉町



| 起点(出发点) | 終点 | 避難ルート |
|---------|-------|--|
| 双葉町役場 | 白河市役所 | <ul style="list-style-type: none"> 国288→国349→あぶくま高原道路(小野IC→矢吹IC)→国4→国294 国6→国114→国349→国459→国4→東北自動車道(二本松IC→白河IC)→国4 国6→県12→国349→国459→国4→東北自動車道(二本松IC→白河IC)→国4 |
| | 棚倉町役場 | <ul style="list-style-type: none"> 国288→国349→あぶくま高原道路(小野IC→玉川IC)→国118 国6→国114→国349→国459→国4→東北自動車道(二本松IC→白河IC)→国4→県37→国289 国6→県12→国349→国459→国4→東北自動車道(二本松IC→矢吹IC)→国4→県75→県139→県44→国289 |

参考資料1－(3)一時集合場所一覧

| 市町村名 | 対象行政区 | 施設名 | 所在地 | 備考 |
|------|-------|----------|----------------|----|
| 双葉町 | 全域 | 双葉町役場本庁舎 | 双葉町大字長塚字町西73-4 | |

参考資料1

関係市町村別資料 (浪江町)

- 参考資料1－(1)避難先市町村一覧
- 参考資料1－(2)避難ルート図
- 参考資料1－(3)一時集合場所一覧

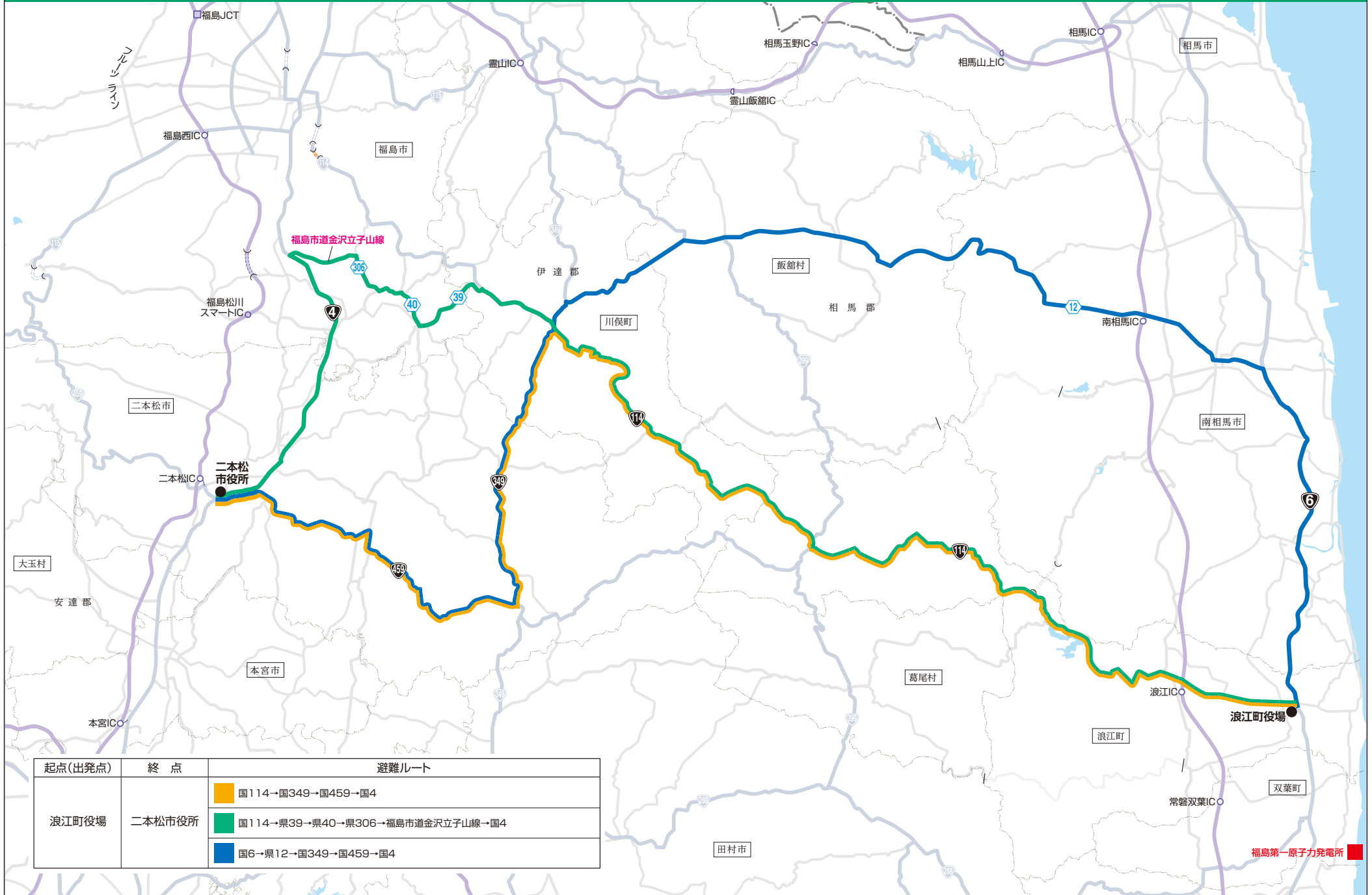
参考資料1-(1)避難先市町村一覧

| 市町村名 | 地区名 | 対象人口 | 避難先市町村名 | 避難施設(・)又は避難中継所(◎) | 主な避難ルート | | |
|------|--------------|-------|---------|---|---------|--------|---|
| | | | | | 起点 | 終点 | |
| 浪江町 | 権現堂 | 457 | 二本松市 | <ul style="list-style-type: none"> ・二本松第一中学校 ・二本松第二中学校 ・二本松第三中学校 ・塩沢住民センター ・岳下住民センター ・杉田住民センター ・石井住民センター ・大平住民センター ・二本松市市民交流センター | 浪江町役場 | 二本松市役所 | <p>国114→国349→国459(※2)→国4</p> <p>国114→国349→国459(※2)→国4</p> <p>国114→県39→県40→県306→福島市道金沢立子山線→国4</p> <p>国6→県12→国349→国459→国4</p> |
| | 樋渡 | 90 | | | | | |
| | 牛渡 | 24 | | | | | |
| | 高瀬 | 111 | | | | | |
| | 川添 | 305 | | | | | |
| | 北幾世橋 | 142 | | | | | |
| | 棚塩 | 48 | | | | | |
| | 幾世橋 | 395 | | | | | |
| | 請戸 | 53 | | | | | |
| | 中浜 | 0 | | | | | |
| | 田尻 | 52 | | | | | |
| | 小野田 | 20 | | | | | |
| | 谷津田 | 6 | | | | | |
| | 西台 | 52 | | | | | |
| | 立野 | 79 | | | | | |
| | 藤橋 | 26 | | | | | |
| | 酒田 | 86 | | | | | |
| | 苅宿 | 44 | | | | | |
| | 加倉 | 72 | | | | | |
| | 中浜 | 0 | | | | | |
| 小計 | 2,062 | | | | | | |
| | 【特定復興再生拠点区域】 | 1,500 | 二本松市 | <ul style="list-style-type: none"> ・安達高等学校 ・二本松実業高等学校 ・福島県男女共生センター ・安達ヶ原ふるさと村 | 浪江町役場 | 二本松市役所 | <p>国6→県12→国349→国459→国4</p> |
| | 未森 | | | | | | |
| | 大堀 | | | | | | |
| | 室原 | | | | | | |
| | 下津島 | | | | | | |
| | 上津島 | | | | | | |
| | 津島 | ※1 | | | | | |
| 浪江町計 | | 3,562 | | | | | |

※1 特定復興再生拠点区域の人口は、令和10年3月の目標人口。

※2 ルートの一部に大型車両のすれ違い困難な区間あり。

浪江町→二本松市



| 起点(出発点) | 終点 | 避難ルート |
|---------|--------|---------------------------------|
| 浪江町役場 | 二本松市役所 | 国114→国349→国459→国4 |
| | | 国114→県39→県40→県306→福島市道金沢立子山線→国4 |
| | | 国6→県12→国349→国459→国4 |

参考資料1－(3)一時集合場所一覧

| 市町村名 | 対象行政区 | 施設名 | 所在地 | 備考 |
|------|-------|---------------|------------------------|----|
| 浪江町 | 浪江地区 | いこいの村なみえ | 福島県双葉郡浪江町大字高瀬字丈六10 | |
| 浪江町 | 浪江地区 | 地域スポーツセンター | 福島県双葉郡浪江町大字権現堂字下馬洗田5-2 | |
| 浪江町 | 浪江地区 | 浪江コミュニティセンター | 福島県双葉郡浪江町大字川添字南大坂28 | |
| 浪江町 | 浪江地区 | 大堀コミュニティセンター | 福島県双葉郡浪江町大字小野田字下原1 | |
| 浪江町 | 浪江地区 | 苺野コミュニティセンター | 福島県双葉郡浪江町大字苺宿字鹿畑16 | |
| 浪江町 | 浪江地区 | 幾世橋コミュニティセンター | 福島県双葉郡浪江町大字北幾世橋字植畑11 | |

参考資料1

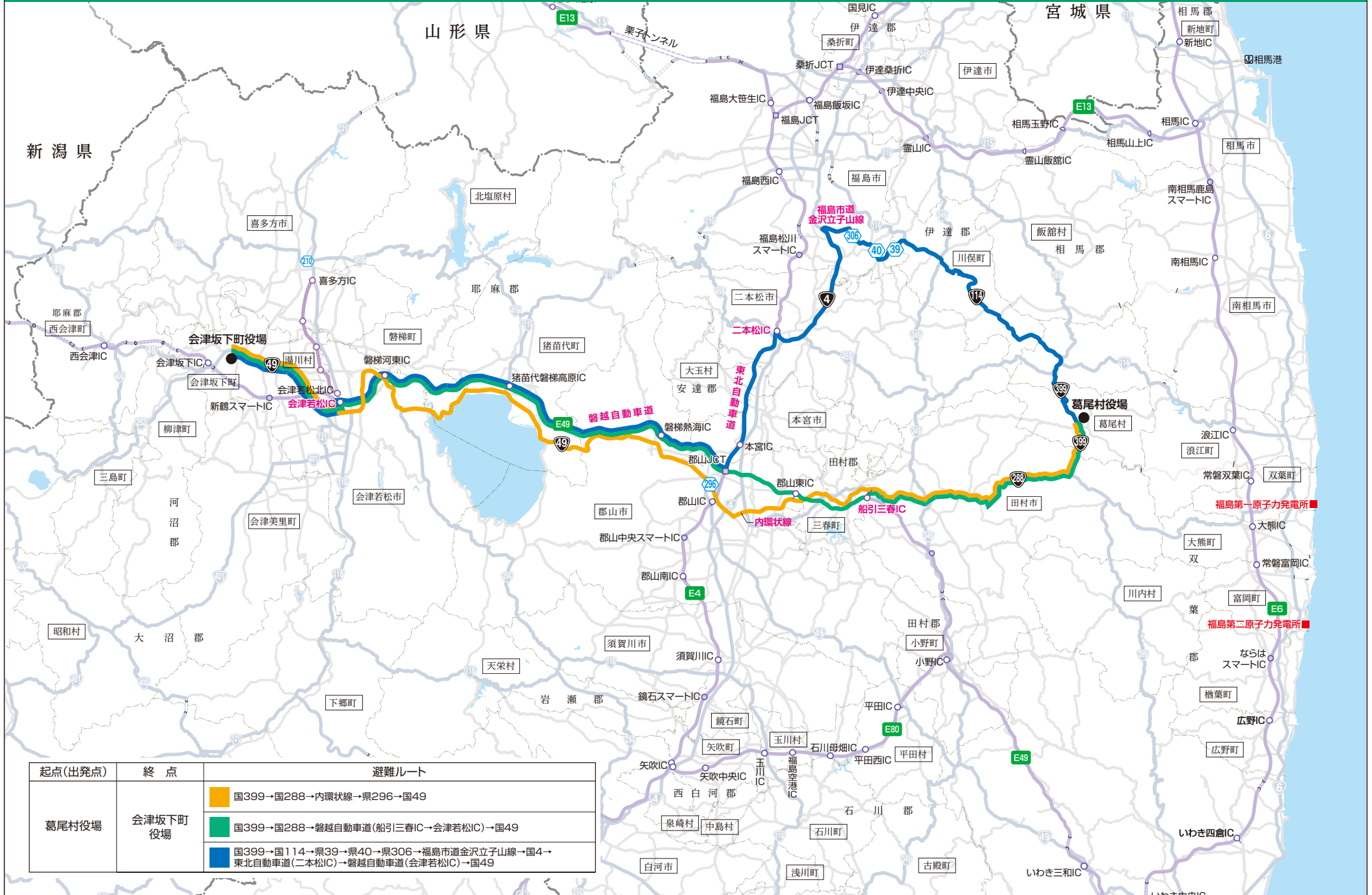
関係市町村別資料 (葛尾村)




- 参考資料1－(1)避難先市町村一覧
- 参考資料1－(2)避難ルート図
- 参考資料1－(3)一時集合場所一覧

参考資料1-(1)避難先市町村一覧

| 市町村名 | 地区名 | 対象人口 | 避難先市町村名 | 避難施設(・)又は避難中継所(◎) | 主な避難ルート | | |
|------|-----|-------|---------|--|---------|---------|---|
| | | | | | 起点 | 終点 | |
| 葛尾村 | 落合 | 1,000 | 会津坂下町 | <ul style="list-style-type: none"> ・中央公民館 ・若宮コミュニティセンター附属体育館 ・金上コミュニティセンター附属体育館 ・広瀬コミュニティセンター附属体育館 ・坂下東小学校 ・坂下中学校 ・川西コミュニティセンター附属体育館 ・会津農林高等学校 | 葛尾村役場 | 会津坂下町役場 | 国399→国288→内環状線→県296→国49 |
| | 夏湯 | | | | | | 国399→国288→磐越自動車道(船引三春IC→会津若松IC)→国49 |
| | 大放 | | | | | | |
| | 岩角 | | | | | | |
| | 大笹 | | | | | | |
| | 野川 | | | | | | |
| | 上野川 | | | | | | |
| | 上葛尾 | | | | | | |
| | 下葛尾 | | | | | | 国399→国114→県39→県40→県306→福島市道金沢立子山線→国4→東北自動車道(二本松IC)→磐越自動車道(会津若松IC)→国49 |
| | 広谷地 | | | | | | |
| 野行 | | | | | | | |
| 葛尾村計 | | 1,000 | | | | | |

葛尾村→会津坂下町



| 起点(出発点) | 終点 | 避難ルート |
|---------|---------|---|
| 葛尾村役場 | 会津坂下町役場 |  国399→国288→内環状線→県296→国49 |
| | |  国399→国288→磐越自動車道(船引三春IC→会津若松IC)→国49 |
| | |  国399→国114→県39→県40→県306→福島市道金沢立子山線→国4→東北自動車道(二本松IC)→磐越自動車道(会津若松IC)→国49 |

参考資料1－(3)一時集合場所一覧

| 市町村名 | 対象行政区 | 施設名 | 所在地 | 備考 |
|------|-------|----------------|-----------------|----|
| 葛尾村 | 全域 | 葛尾村復興交流館「あぜりあ」 | 葛尾村大字落合字落合20番地1 | |
| 葛尾村 | 全域 | 上野川集会所 | 葛尾村大字野川字湯殿211-2 | |

参考資料1

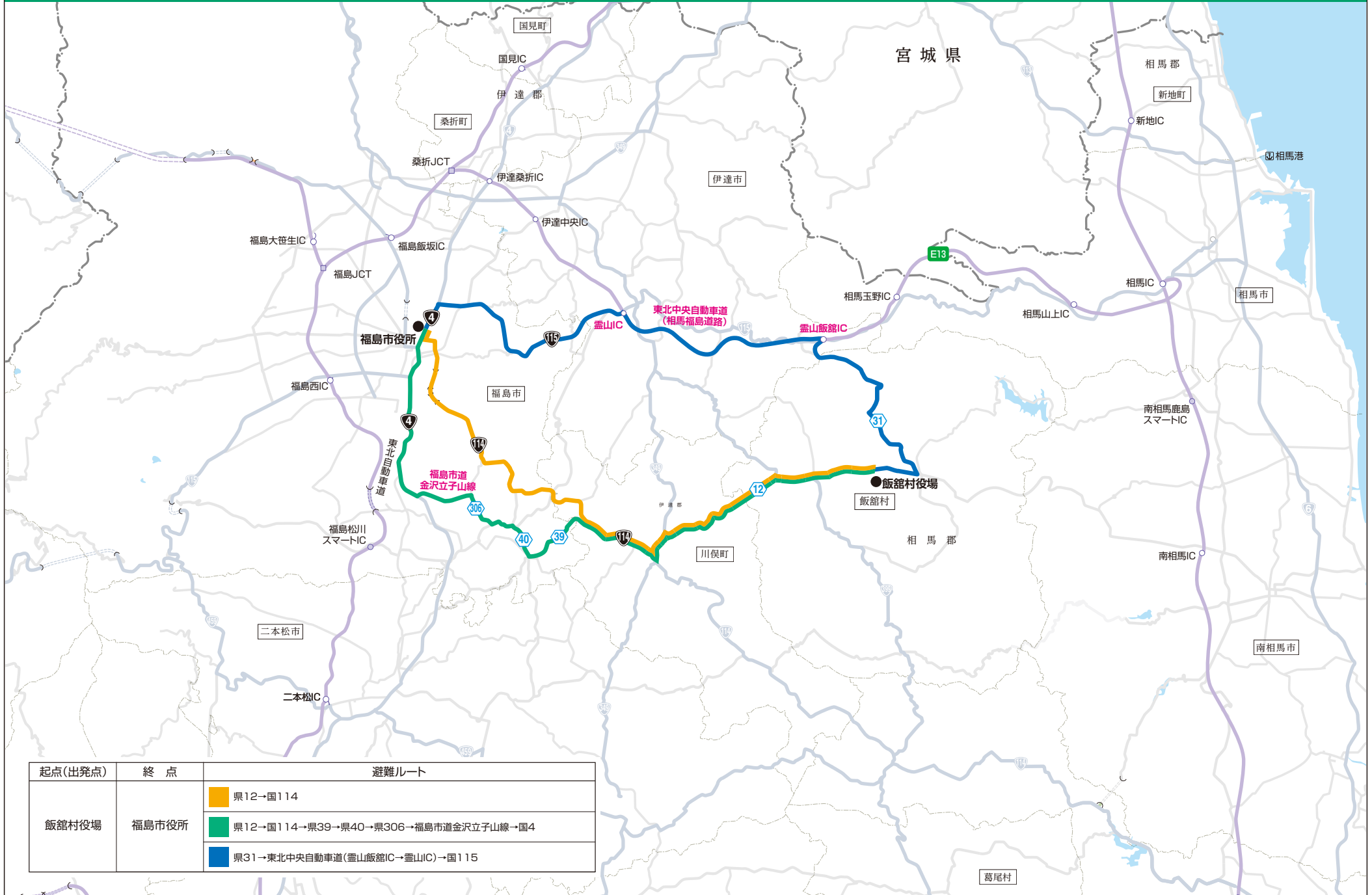
関係市町村別資料 (飯舘村)




参考資料1－(1)避難先市町村一覧
参考資料1－(2)避難ルート図

参考資料1－(1)避難先市町村一覧

| 市町村名 | 地区名 | 対象人口 | 避難先市町村名 | 避難施設(・)又は避難中継所(◎) | 主な避難ルート | | |
|-----------|-----------|-------|---------|--|---------|-------|-------------------------------------|
| | | | | | 起点 | 終点 | |
| 飯舘村 | 比曾行政区 | 50 | 福島市 | ・飯野中学校 ・飯野小学校 | 飯舘村役場 | 福島市役所 | 県12→国114 |
| | 長泥行政区 | | | | | | |
| | 蕨平行政区 | | | | | | |
| | 前田・八和木行政区 | 70 | | ・飯野学習センター ・飯野地域福祉センター ・立子山小学校(体育館) ・福島市職業技能訓練センター | | | 県12→国114→県39→県40→県306→福島市道金沢立子山線→国4 |
| | 飯樋行政区 | | | | | | |
| | 大久保・外内行政区 | | | | | | |
| | 上飯樋行政区 | 240 | | ・南体育館 | | | 県31→東北中央自動車道(霊山飯舘IC→霊山IC)→国115 |
| | 草野行政区 | | | | | | |
| | 関沢行政区 | 70 | | ・蓬萊東小学校 | | | |
| | 小宮行政区 | | | | | | |
| | 深谷行政区 | 250 | | ・立子山自然の家 | | | |
| | 伊丹沢行政区 | | | | | | |
| | 八木沢・芦原行政区 | 130 | | ・松川地区体育館 ・飯野地区体育館 | | | |
| | 大倉行政区 | | | | | | |
| | 佐須行政区 | | | | | | |
| 関根・松塚行政区 | 300 | | | | | | |
| 臼石行政区 | | | | | | | |
| 前田行政区 | | | | | | | |
| 二枚橋・須萱行政区 | | | | | | | |
| 飯舘村計 | | 1,360 | | | | | |

飯舘村→福島市



| 起点(出発点) | 終点 | 避難ルート |
|---------|-------|---|
| 飯舘村役場 | 福島市役所 |  県12→国114 |
| | |  県12→国114→県39→県40→県306→福島市道金沢立子山線→国4 |
| | |  県31→東北中央自動車道(霊山飯舘IC→霊山IC)→国115 |