

## 参考資料1

### 関係市町村別資料 (南相馬市)

- 参考資料1－(1)避難先市町村一覧
- 参考資料1－(2)避難ルート図
- 参考資料1－(3)一時集合場所一覧

参考資料1-(1)避難先市町村一覧

市町村名	地区名		対象人口	避難先市町村名	避難施設(・)又は避難中継所(◎)	主な避難ルート		
						起点	終点	
南相馬市 (鹿島区)	八沢地区 1,320人	北海老	1,320	新地町	<ul style="list-style-type: none"> <li>・総合体育館</li> <li>・新地小学校</li> <li>・尚英中学校</li> <li>・駒ヶ嶺小学校</li> </ul>	鹿島区役所	新地町役場	県120→県268→県34→国115→常磐自動車道(相馬IC→新地IC)→国113→県273
		南海老						県120→県268→県34→県228→相馬市道中部579→相馬市道中部800→国113→県273
		北屋形						県120→県268→県34→国115→県394→国6(※1)
		南屋形						
		南柚木						
		永渡						
	永田							
	鹿島地区 3,107人	台田中	3,107	相馬市	<ul style="list-style-type: none"> <li>・総合福祉センター</li> <li>・中村第二小学校</li> <li>・八幡小学校</li> <li>・飯豊小学校</li> <li>・大野小学校</li> <li>・日立木小学校</li> <li>・桜丘小学校</li> <li>・山上小学校</li> <li>・中村第一小学校</li> <li>・中村第二中学校</li> <li>・相馬総合高等学校</li> </ul>	鹿島区役所	相馬市役所	県120→県268→県34→国115
		一区						県120→県268→県34→常磐自動車道(南相馬鹿島スマートIC→相馬IC)→国115
		二区						
		三区						
		四区						
		北右田						
		西町						
	新町							
	真野地区 3,018人	寺内	2,113	相馬市	<ul style="list-style-type: none"> <li>・磯部小中学校</li> <li>・スポーツアリーナそうま</li> <li>・向陽中学校</li> <li>・中村第一中学校</li> <li>・相馬高等学校</li> </ul>	鹿島区役所	伊達市役所	国6(※1)→県394→国115
		上寺内						
		三里						
大谷地								
西川原団地								
大内		388	伊達市	<ul style="list-style-type: none"> <li>・松陽中学校</li> </ul>	鹿島区役所	伊達市役所	県120→県268→県34→国115→東北中央自動車道(相馬IC→伊達中央IC)→県4	
烏崎								
塩崎								
小島田		145		<ul style="list-style-type: none"> <li>・山戸田中央集会所</li> <li>・御代田地区交流館</li> <li>・霊山総合福祉センター</li> </ul>			県120→県268→県34→国115→東北中央自動車道(相馬IC→霊山IC)→国115→国349	
川子		101		<ul style="list-style-type: none"> <li>・山野川ふれあいセンター</li> <li>・石戸地区交流館</li> </ul>				
江垂	271		<ul style="list-style-type: none"> <li>・大田小学校</li> <li>・掛田小学校</li> </ul>			県120→県268→県34→国115→国349		
小計	905							

※1 津波時は通行不可

参考資料1-(1)避難先市町村一覧

市町村名	地区名		対象人口	避難先市町村名	避難施設(・)又は避難中継所(◎)	主な避難ルート				
						起点	終点			
南相馬市 (鹿島区)	上真野区 2,832人	御山	251	伊達市	・旧富成小学校 ・富成地区交流館	鹿島区役所	伊達市役所	県120→県268→県34→国115→東北中央自動車道(相馬IC→伊達中央IC)→県4		
		小山田								
		岡和田	309		・旧小手小学校 ・下手渡地区交流館 ・布川地区交流館 ・月館保健福祉センター					
		牛河内								
		小池	575		・霊山中学校 ・霊山地区交流館 ・中川集落センター ・泉原勤労者交流センター ・小国地区交流館					
		山下	595		・霊山体育館 ・霊山中央交流館 ・旧泉原小学校				県120→県268→県34→国115→東北中央自動車道(相馬IC→霊山IC)→国115→国349	
		車川								
		浮田								
		上栃窪	893		・旧月館小学校 ・月館中央交流館 ・月館総合支所 ・柱沢地区交流館 ・柱沢小学校 ・保原総合公園簡易宿泊所とまっぺ ・大田地区交流館 ・旧大石小学校					県120→県268→県34→国115→国349
		栃窪								
		檜原								
		横手								
		白坂								
角川原	209	・旧石田小学校 ・小国小学校								
小計	2,832									
南相馬市 (原町区)	原町地区 27,194人	橋本町1	1,723	福島市	・南向台小学校 ・杉妻小学校 ・清明小学校 ・福島第一中学校 ・渡利学習センター ・渡利小学校	南相馬市役所	福島市役所	県12→常磐自動車道(南相馬IC→相馬IC)→東北中央自動車道(相馬IC→霊山IC)→国115		
		橋本町2								
		橋本町3								
		橋本町4								
		二見町1	771		・渡利中学校 ・福島南高等学校 ・平田小学校 ・ふくしま自治研修センター			県12→県34→国115→東北中央自動車道(相馬IC→霊山IC)→国115		
		二見町2								
		国見町1	1,933		・福島東高等学校 ・福島大学附属幼稚園 ・福島大学附属中学校 ・福島成蹊高等学校 ・福島第二中学校				県12→国349→国114	
		国見町2								
		国見町3								
		国見町団地1								
国見町団地2										

参考資料1-(1)避難先市町村一覧

市町村名	地区名		対象人口	避難先市町村名	避難施設(・)又は避難中継所(◎)	主な避難ルート		
						起点	終点	
南相馬市 (原町区)	原町地区 27,194人	南町1	1,553	福島市	<ul style="list-style-type: none"> <li>・福島第一小学校</li> <li>・キョウワグループ・テルサホール</li> <li>・こむこむ</li> <li>・福島第二小学校</li> <li>・市民センター</li> </ul>	南相馬市役所	福島市役所	<p>県12→常磐自動車道(南相馬IC→相馬IC)→東北中央自動車道(相馬IC→霊山IC)→国115</p> <p>県12→県34→国115→東北中央自動車道(相馬IC→霊山IC)→国115</p> <p>県12→国349→国114</p>
		南町2						
		南町3						
		南町4						
		本陣前1	2,889		<ul style="list-style-type: none"> <li>・岡山小学校</li> <li>・もちずり学習センター</li> <li>・東部体育館</li> <li>・ヘルシーランド福島</li> <li>・福島第三中学校</li> <li>・福島第三小学校</li> <li>・福島東稜高等学校</li> <li>・ふくしん夢の音楽堂</li> <li>・蓬莱小学校</li> <li>・蓬莱中学校</li> <li>・蓬莱学習センター</li> <li>・蓬莱学習センター分館</li> </ul>			
		本陣前2						
		本陣前3						
		西町	1,152		<ul style="list-style-type: none"> <li>・福島第四中学校</li> <li>・橘高等学校</li> </ul>			
		上町	1,147		<ul style="list-style-type: none"> <li>・福島第四小学校</li> <li>・福島高等学校</li> <li>・松韻学園福島高等学校</li> <li>・水原小学校</li> </ul>			
		仲町1	1,314		<ul style="list-style-type: none"> <li>・福島大学附属小学校</li> <li>・平石小学校</li> <li>・庭坂小学校</li> <li>・吾妻中学校</li> <li>・庭塚小学校</li> <li>・水保小学校</li> </ul>			
		仲町2						
		仲町3						
		三島町1	709		<ul style="list-style-type: none"> <li>・森合小学校</li> <li>・岳陽中学校</li> <li>・福島大学附属特別支援学校</li> </ul>			
		三島町2						
		北町1	1,747		<ul style="list-style-type: none"> <li>・桜の聖母学院高等学校</li> <li>・吉井田小学校</li> <li>・福島県立医科大学</li> <li>・福島大学</li> </ul>			
		北町2						
		小川町1	1,305		<ul style="list-style-type: none"> <li>・三河台小学校</li> <li>・三河台学習センター</li> <li>・福島トヨタクラウンアリーナ</li> </ul>			
小川町2								
本町1	601	<ul style="list-style-type: none"> <li>・福島西高等学校</li> </ul>						
本町2								
本町3								
大町1	858	<ul style="list-style-type: none"> <li>・福島工業高等学校</li> <li>・清水小学校</li> </ul>						
大町2								
大町3								

参考資料1-(1)避難先市町村一覧

市町村名	地区名		対象人口	避難先市町村名	避難施設(・)又は避難中継所(◎)	主な避難ルート		
						起点	終点	
南相馬市 (原町区)	原町地区 27,194人	東町1	546	福島市	・清水学習センター ・北沢又小学校 ・清水学習センター分館	南相馬市役所	福島市役所	県12→常磐自動車道(南相馬IC→相馬IC)→東北中央自動車道(相馬IC→霊山IC)→国115
		東町2						
		錦町1	653		・清水中学校 ・御山小学校 ・下川崎小学校			
		錦町2						
		青葉町	1,662		・パルセいいざか ・飯坂学習センター ・福島北高等学校			
		桜井町1						
		桜井町2						
		高見町	1,175		・西部勤労者研修センター ・信陵中学校 ・信陵学習センター ・飯坂小学校 ・大島中学校			
		日の出町	1,270		・十六沼公園体育館 ・平野小学校 ・平野中学校 ・旧中野小学校 ・佐原小学校			
		上渋佐	1,332		・佐倉小学校 ・西信中学校 ・荒井小学校 ・鳥川小学校 ・笹谷小学校 ・大笹生小学校			
		栄町1	532		・大森小学校 ・信夫中学校			
		栄町2						
		栄町3						
旭町1	682	・福島明成高等学校						
旭町2								
小計	25,554						県12→国349→国114	

参考資料1－(1)避難先市町村一覧

市町村名	地区名		対象人口	避難先市町村名	避難施設(・)又は避難中継所(◎)	主な避難ルート		
						起点	終点	
南相馬市 (原町区)	原町地区 27,194人	陣ヶ崎1	1,640	二本松市	<ul style="list-style-type: none"> <li>・塩沢小学校</li> <li>・岳下小学校</li> <li>・安達太良小学校</li> <li>・原瀬小学校</li> <li>・杉田小学校</li> <li>・石井小学校</li> <li>・大平小学校</li> <li>・油井小学校</li> </ul>	南相馬市役所	二本松市役所	県12→国349→国459→国4→県129
		陣ヶ崎2						
	太田地区 2,031人	高1	1,006	二本松市	<ul style="list-style-type: none"> <li>・東和小学校</li> <li>・東和中学校</li> <li>・東和第一体育館</li> <li>・東和文化センター</li> </ul>	南相馬市役所	二本松市役所	県12→国349→国114→県39→県40→県306→福島市道金沢立子山線→国4→県129
		高2						
		下太田						
		中太田						
		牛来	656	二本松市	<ul style="list-style-type: none"> <li>・安達公民館</li> <li>・安達体育館</li> <li>・二本松北小学校</li> </ul>			
		片倉						
		小木迫						
		益田	369	二本松市	<ul style="list-style-type: none"> <li>・安達中学校</li> <li>・二本松南小学校</li> </ul>			
		上太田						
	矢川原							
	鶴谷	2,031	二本松市					
小計								
大甕地区 3,054人	大甕下	677	郡山市	<ul style="list-style-type: none"> <li>・郡山東高等学校</li> </ul>	南相馬市役所	郡山市役所	県12→国349→国459→国4→国49	
	大甕上							
	江井							
	下江井							
	小沢	1,199	郡山市	<ul style="list-style-type: none"> <li>・安積総合学習センター</li> <li>・安積第二中学校</li> <li>・郡山第三中学校</li> </ul>				
	堤谷							
	北萱浜							
	萱浜	1,178	郡山市	<ul style="list-style-type: none"> <li>・郡山市民文化センター</li> <li>・安積第一小学校</li> <li>・安積第二小学校</li> <li>・安積第三小学校</li> </ul>				
	雫							
	小浜	3,054	郡山市					
	北原							
小計								

参考資料1-(1)避難先市町村一覧

市町村名	地区名		対象人口	避難先市町村名	避難施設(・)又は避難中継所(◎)	主な避難ルート		
						起点	終点	
南相馬市 (原町区)	石神南地区 6,968人	馬場	1,047	須賀川市	<ul style="list-style-type: none"> <li>・市立第二小学校</li> <li>・市立第三小学校</li> <li>・市立阿武隈小学校</li> <li>・市立第三中学校</li> <li>・ふれあいセンター</li> <li>・東コミュニティセンター</li> </ul>	南相馬市役所	須賀川市役所	県12→国349→国459→国4
		大木戸1	4,135		<ul style="list-style-type: none"> <li>・市立第一小学校</li> <li>・市立第一中学校</li> <li>・中央体育館</li> <li>・武道館</li> <li>・市民温泉</li> <li>・西袋コミュニティセンター</li> <li>・西袋第一小学校</li> <li>・西袋第二小学校</li> <li>・西袋中学校</li> <li>・西袋地域体育館</li> <li>・小塩江小学校</li> <li>・小塩江地域体育館</li> <li>・旧東山小学校</li> <li>・仁井田コミュニティセンター</li> <li>・仁井田小学校</li> <li>・仁井田中学校</li> <li>・仁井田地域体育館</li> <li>・柏城小学校</li> <li>・大東コミュニティセンター</li> <li>・大東小学校</li> <li>・大森小学校</li> </ul>			県12→国349→国114→県39→県40→県306→福島市道金沢立子山線→国4
		大木戸2			県12→国349→国114→県39→県40→県306→福島市道金沢立子山線→国4			
		大木戸3			県12→国349→国114→県39→県40→県306→福島市道金沢立子山線→国4			
		雲雀ヶ原1			県12→国349→国114→県39→県40→県306→福島市道金沢立子山線→国4			
		雲雀ヶ原2西			県12→国349→国114→県39→県40→県306→福島市道金沢立子山線→国4			
		雲雀ヶ原2東			県12→国349→国114→県39→県40→県306→福島市道金沢立子山線→国4			
		雲雀ヶ原3			県12→国349→国114→県39→県40→県306→福島市道金沢立子山線→国4			
		押釜	1,786		<ul style="list-style-type: none"> <li>・円谷幸吉メモリアルアリーナ</li> <li>・須賀川桐陽高等学校</li> </ul>			県12→常磐自動車道(南相馬IC→相馬IC)→東北中央自動車道(相馬IC)→東北自動車道(須賀川IC)→県67→県63
		牛越			県12→常磐自動車道(南相馬IC→相馬IC)→東北中央自動車道(相馬IC)→東北自動車道(須賀川IC)→県67→県63			
石神	県12→常磐自動車道(南相馬IC→相馬IC)→東北中央自動車道(相馬IC)→東北自動車道(須賀川IC)→県67→県63							
		小計	6,968					

※1 津波時は通行不可

参考資料1－(1)避難先市町村一覧

市町村名	地区名		対象人口	避難先市町村名	避難施設(・)又は避難中継所(◎)	主な避難ルート			
						起点	終点		
南相馬市 (原町区)	石神北地区 2,747人	大谷	1,045	郡山市	<ul style="list-style-type: none"> <li>・田村公民館</li> <li>・守山中学校</li> <li>・小原田中学校</li> <li>・東部体育館</li> </ul>	南相馬市役所	郡山市役所	県12→国349→国459→国4→国49	
		高倉						県12→国349→国114→県39→県40→県306→福島市道金沢立子山線→国4→国49	
		深野						県12→常磐自動車道(南相馬IC→相馬IC)→東北中央自動車道(相馬IC)→東北自動車道(郡山IC)→国49	
		大原							
		小計	1,045						
	石神北地区 2,747人	長野	1,702	大玉村	<ul style="list-style-type: none"> <li>・大玉村民体育館</li> <li>・農村環境改善センター</li> <li>・大玉中学校</li> <li>・玉井小学校</li> <li>・アットホームおおたま</li> <li>・大山小学校</li> <li>・総合福祉センターさくら</li> <li>・北部ふれあいセンター</li> <li>・西部ふれあいセンター</li> <li>・東部ふれあいセンター</li> </ul>	南相馬市役所	大玉村役場	県12→国349→国459→国4→県146	
		北長野						県12→国349→国114→県39→県40→県306→福島市道金沢立子山線→国4→県146	
		北新田						県12→常磐自動車道(南相馬IC→相馬IC)→東北中央自動車道(相馬IC)→東北自動車道(二本松IC)→国459→国4→県146	
		信田沢							
	小計	1,702							
	高平地区 3,052人	下北高平	263	本宮市	<ul style="list-style-type: none"> <li>・白岩小学校</li> <li>・白沢中学校</li> <li>・白沢体育館</li> <li>・本宮小学校</li> <li>・本宮高等学校</li> <li>・総合体育館</li> <li>・本宮第一中学校</li> <li>・本宮まゆみ小学校</li> </ul>	南相馬市役所	本宮市役所	県12→国349→国459→国4	
		北泉						662	県12→国349→国114→県39→県40→県306→福島市道金沢立子山線→国4
		金沢	907						県12→国349→国114→県39→県40→県306→福島市道金沢立子山線→国4
		上高平1							
上高平2									
泉		1,080						県12→常磐自動車道(南相馬IC→相馬IC)→東北中央自動車道(相馬IC)→東北自動車道(二本松IC)→国459→国4	
上北高平1									
上北高平2									
上北高平3									
下高平	140								
小計	3,052								

参考資料1-(1)避難先市町村一覧

市町村名	地区名		対象人口	避難先市町村名	避難施設(・)又は避難中継所(◎)	主な避難ルート		
						起点	終点	
南相馬市 (小高区)	中部地区 2,370人	一区	1,318	福島市	<ul style="list-style-type: none"> <li>・あづま総合運動公園</li> <li>・吉井田学習センター</li> <li>・杉妻学習センター</li> </ul>	小高区役所	福島市役所	<p>県120→県12→国349→国114→国4</p>
		二区						
		三区						
		四区						
		五区						
		小高	691					
		片草						
		吉名						
		岡田						
		川原田						
	大井	361						
	塚原							
	小計		2,370					
	西部地区 740人	飯崎	314	福島市	<ul style="list-style-type: none"> <li>・松陵義務教育学校体育館</li> </ul>	小高区役所	福島市役所	<p>県120→県268→県34→国115→東北中央自動車道(相馬IC→霊山IC)→国115→国4</p>
		角間沢						
		金谷						
		川房						
		小谷						
		摩辰	426					
		南鳩原						
北鳩原								
羽倉								
大富								
大田和	740							
小屋木								
小計								

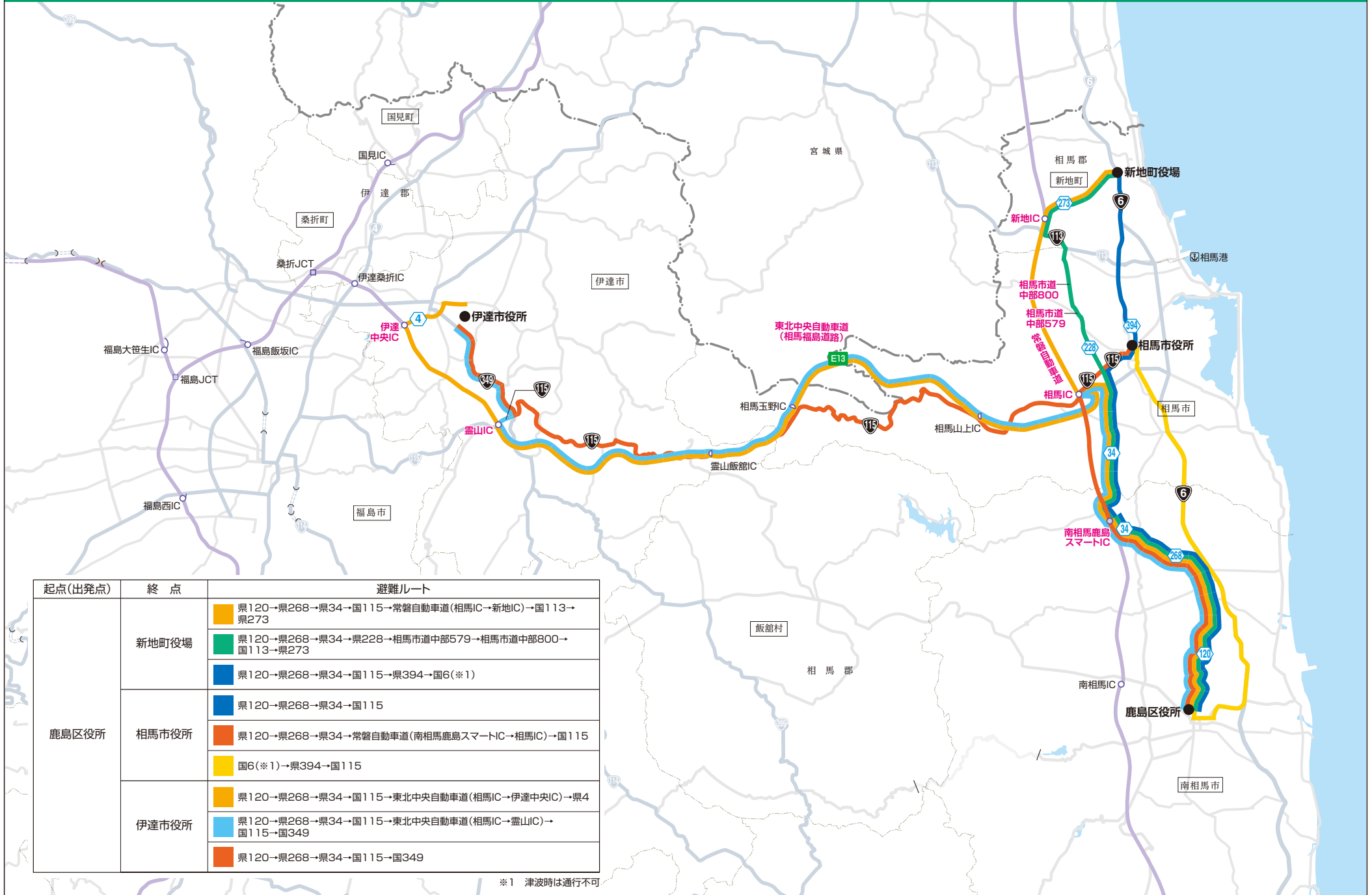
※1 津波時は通行不可

参考資料1－(1)避難先市町村一覧

市町村名	地区名		対象人口	避難先市町村名	避難施設(・)又は避難中継所(◎)	主な避難ルート		
						起点	終点	
南相馬市 (小高区)	東部地区 519人	女場	207	福島市	・野田中学校	小高区役所	福島市役所	県120→県12→国349→国114→国4
		角部内						
		村上						
		上蛭沢						
		下蛭沢						
		浦尻						
		上浦	203		・野田小学校			県120→県268→県34→国115→東北中央自動車道(相馬IC→霊山IC)→国115→国4
		下浦						
		行津						
		福岡						
		井田川						
		泉沢						
		神山	109					県120→県12→常磐自動車道(南相馬IC→相馬IC)→東北中央自動車道(相馬IC→霊山IC)→国115→国4
		上耳谷						
下耳谷								
小計	519							
南相馬市計			58,952					

※1 津波時は通行不可

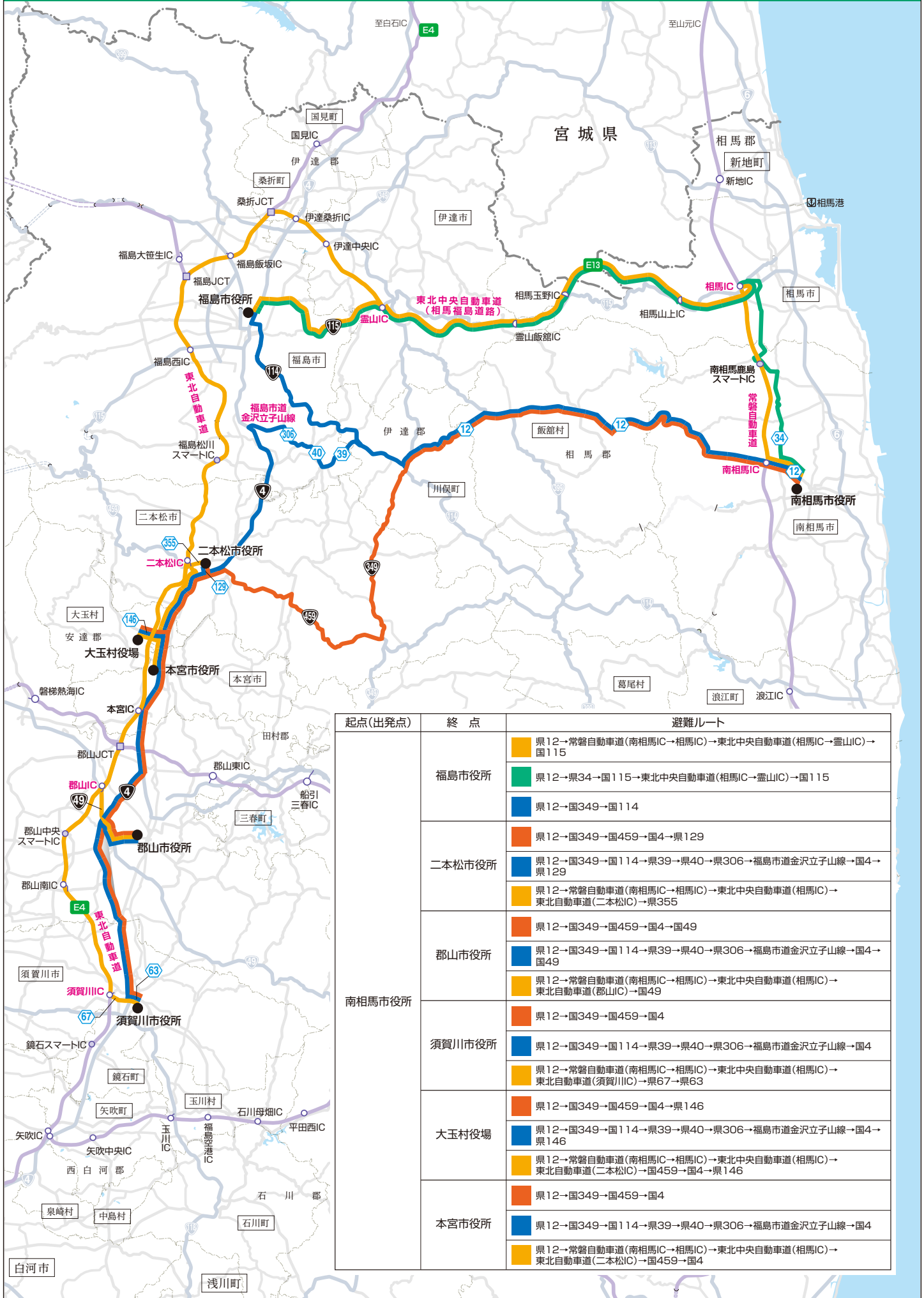
# 南相馬市 鹿島区→新地町、相馬市、伊達市



起点(出発点)	終 点	避難ルート
鹿島区役所	新地町役場	県120→県268→県34→国115→常磐自動車道(相馬IC→新地IC)→国113→県273
		県120→県268→県34→県228→相馬市道中部579→相馬市道中部800→国113→県273
		県120→県268→県34→国115→県394→国6(※1)
	相馬市役所	県120→県268→県34→国115
		県120→県268→県34→常磐自動車道(南相馬鹿島スマートIC→相馬IC)→国115
	伊達市役所	国6(※1)→県394→国115
県120→県268→県34→国115→東北中央自動車道(相馬IC→伊達中央IC)→県4		
県120→県268→県34→国115→東北中央自動車道(相馬IC→霊山IC)→国115→国349		
		県120→県268→県34→国115→国349

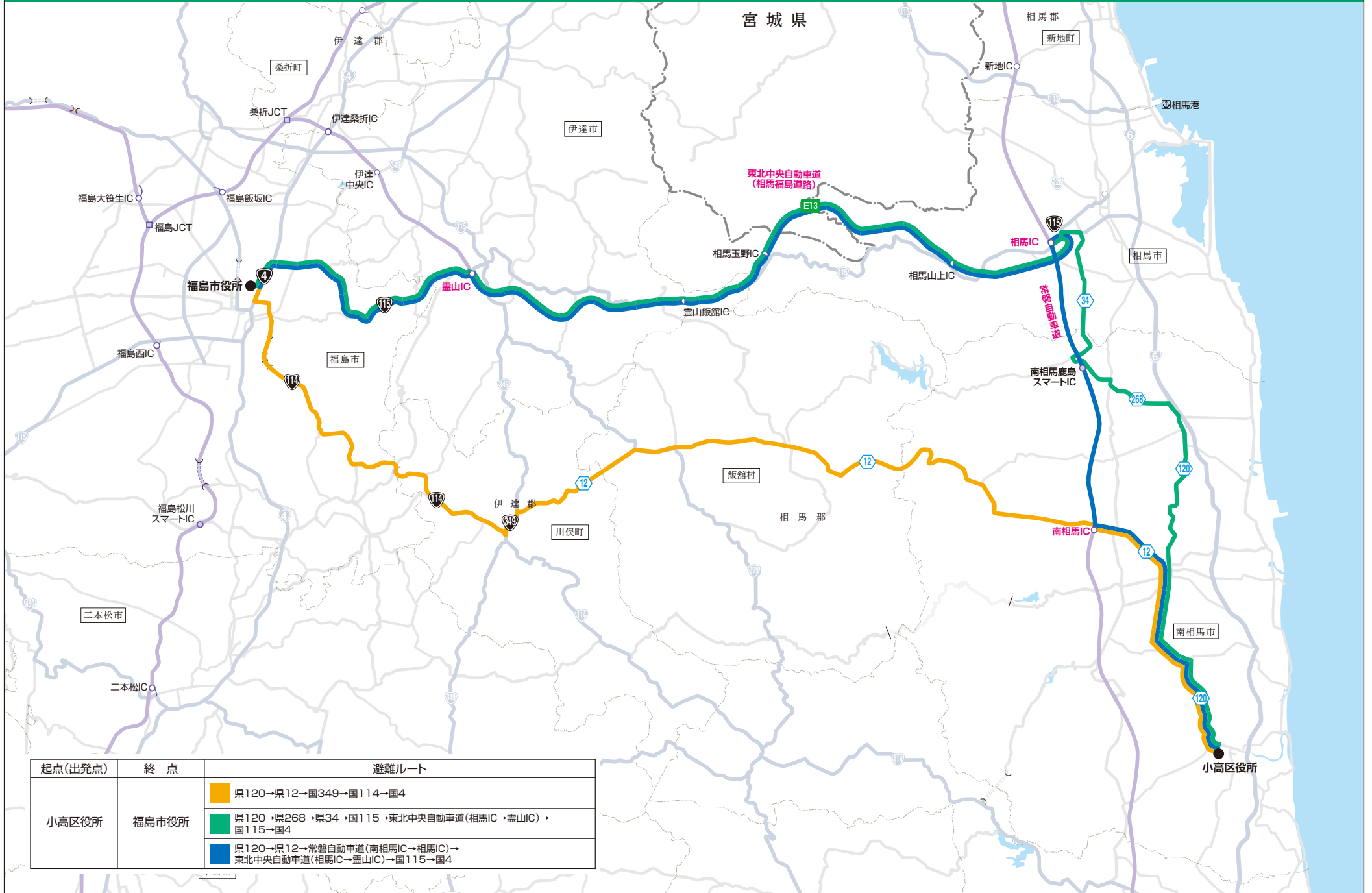
※1 津波時は通行不可




南相馬市 原町区→福島市、二本松市、郡山市、須賀川市、大玉村、本宮市



起点(出発点)	終点	避難ルート
福島市役所		<ul style="list-style-type: none"> <li>県12→常磐自動車道(南相馬IC→相馬IC)→東北中央自動車道(相馬IC→壺山IC)→国115</li> <li>県12→県34→国115→東北中央自動車道(相馬IC→壺山IC)→国115</li> <li>県12→国349→国114</li> </ul>
	二本松市役所	<ul style="list-style-type: none"> <li>県12→国349→国459→国4→県129</li> <li>県12→国349→国114→県39→県40→県306→福島市道金沢立子山線→国4→県129</li> </ul>
		<ul style="list-style-type: none"> <li>県12→常磐自動車道(南相馬IC→相馬IC)→東北中央自動車道(相馬IC)→東北自動車道(二本松IC)→県355</li> </ul>
郡山市役所	<ul style="list-style-type: none"> <li>県12→国349→国459→国4→国49</li> <li>県12→国349→国114→県39→県40→県306→福島市道金沢立子山線→国4→国49</li> </ul>	
	<ul style="list-style-type: none"> <li>県12→常磐自動車道(南相馬IC→相馬IC)→東北中央自動車道(相馬IC)→東北自動車道(郡山IC)→国49</li> </ul>	
須賀川市役所	<ul style="list-style-type: none"> <li>県12→国349→国459→国4</li> <li>県12→国349→国114→県39→県40→県306→福島市道金沢立子山線→国4</li> </ul>	
	<ul style="list-style-type: none"> <li>県12→常磐自動車道(南相馬IC→相馬IC)→東北中央自動車道(相馬IC)→東北自動車道(須賀川IC)→県67→県63</li> </ul>	
大玉村役場	<ul style="list-style-type: none"> <li>県12→国349→国459→国4→県146</li> <li>県12→国349→国114→県39→県40→県306→福島市道金沢立子山線→国4→県146</li> </ul>	
	<ul style="list-style-type: none"> <li>県12→常磐自動車道(南相馬IC→相馬IC)→東北中央自動車道(相馬IC)→東北自動車道(二本松IC)→国459→国4→県146</li> </ul>	
本宮市役所	<ul style="list-style-type: none"> <li>県12→国349→国459→国4</li> <li>県12→国349→国114→県39→県40→県306→福島市道金沢立子山線→国4</li> </ul>	
	<ul style="list-style-type: none"> <li>県12→常磐自動車道(南相馬IC→相馬IC)→東北中央自動車道(相馬IC)→東北自動車道(二本松IC)→国459→国4</li> </ul>	

# 南相馬市 小高区→福島市



起点(出発点)	終点	避難ルート
小高区役所	福島市役所	 県120→県12→国349→国114→国4
		 県120→県268→県34→国115→東北中央自動車道(相馬IC→霊山IC)→国115→国4
		 県120→県12→常磐自動車道(南相馬IC→相馬IC)→東北中央自動車道(相馬IC→霊山IC)→国115→国4

参考資料1－(3)一時集合場所一覧

市町村名	対象行政区		施設名	所在地	備考
南相馬市	原町地区	国見町1	原町第一中学校	原町区南町3-23	
南相馬市	原町地区	国見町2			
南相馬市	原町地区	国見町3			
南相馬市	原町地区	南町1			
南相馬市	原町地区	南町2			
南相馬市	原町地区	南町3			
南相馬市	原町地区	南町4			
南相馬市	原町地区	国見町団地1			
南相馬市	原町地区	国見町団地2			
南相馬市	原町地区	橋本町1	原町第二小学校	原町区橋本町1-101	
南相馬市	原町地区	橋本町2			
南相馬市	原町地区	橋本町3			
南相馬市	原町地区	橋本町4			
南相馬市	原町地区	二見町1			
南相馬市	原町地区	二見町2			
南相馬市	原町地区	上町	原町第三小学校	原町区上町1-13	
南相馬市	原町地区	西町			
南相馬市	原町地区	三島町1	原町生涯学習センター	原町区小川町322-1	
南相馬市	原町地区	三島町2			
南相馬市	原町地区	北町1			
南相馬市	原町地区	北町2			
南相馬市	原町地区	小川町1			
南相馬市	原町地区	小川町2			
南相馬市	原町地区	本町1			
南相馬市	原町地区	本町2			
南相馬市	原町地区	本町3			
南相馬市	原町地区	本陣前1	ひばり生涯学習センター	原町区本陣前3-60-2	
南相馬市	原町地区	本陣前2			
南相馬市	原町地区	本陣前3			
南相馬市	原町地区	陣ヶ崎一			
南相馬市	原町地区	陣ヶ崎二			
南相馬市	原町地区	栄町1	原町第一小学校 原町第二小学校	原町区東町2-66 原町区橋本町1-101	
南相馬市	原町地区	栄町2			
南相馬市	原町地区	栄町3			

参考資料1－(3)一時集合場所一覧

市町村名	対象行政区		施設名	所在地	備考
南相馬市	原町地区	旭町1	原町第一小学校 原町第二小学校	原町区東町2-66 原町区橋本町1-101	
南相馬市	原町地区	旭町2			
南相馬市	原町地区	大町1	原町第一小学校	原町区東町2-66	
南相馬市	原町地区	大町2			
南相馬市	原町地区	大町3			
南相馬市	原町地区	東町1			
南相馬市	原町地区	東町2			
南相馬市	原町地区	錦町1			
南相馬市	原町地区	錦町2			
南相馬市	原町地区	青葉町			
南相馬市	原町地区	桜井町1			
南相馬市	原町地区	桜井町2			
南相馬市	原町地区	高見町			
南相馬市	原町地区	日の出町			
南相馬市	原町地区	上洪佐			
南相馬市	大甕地区	北萱浜	北原集落センター 原町第二中学校	原町区北原字前谷地260 原町区桜井町1-152	
南相馬市	大甕地区	萱浜			
南相馬市	大甕地区	北原			
南相馬市	大甕地区	大甕上	大甕小学校	原町区大甕字鶴蒔8	
南相馬市	大甕地区	大甕下			
南相馬市	大甕地区	雫			
南相馬市	大甕地区	小浜			
南相馬市	大甕地区	江井	江井集落センター	原町区江井字南迫89-1	
南相馬市	大甕地区	下江井	下江井集落センター	原町区下江井字台31	
南相馬市	大甕地区	小沢			
南相馬市	大甕地区	堤谷	堤谷公会堂	原町区堤谷根田207-2	
南相馬市	太田地区	高1	高構造改善センター 原町第三中学校	原町区高字板ノ上114-1 原町区下太田字川内前12-2	
南相馬市	太田地区	下太田			
南相馬市	太田地区	高2			
南相馬市	太田地区	益田	太田生涯学習センター	原町区益田字塩釜26	
南相馬市	太田地区	牛来	牛来公会堂	原町区牛来字島崎16-1	
南相馬市	太田地区	牛来団地			
南相馬市	太田地区	中太田	中太田公会堂 上太田公会堂	原町区中太田字館腰89 原町区上太田字上ノ内327	
南相馬市	太田地区	上太田			
南相馬市	太田地区	矢川原	矢川原公会堂 片倉公会堂	原町区矢川原字堂ノ前208-3 原町区片倉字片倉125-12	
南相馬市	太田地区	片倉			

参考資料1－(3)一時集合場所一覧

市町村名	対象行政区		施設名	所在地	備考
南相馬市	太田地区	小木迫	小木迫生活改善センター 鶴谷生活改善センター	原町区小木迫字薄畑119-4	
南相馬市	太田地区	鶴谷		原町区鶴谷字西田9-3	
南相馬市	原町地区	仲町1	石神第二小学校	原町区大木戸字西原1	
南相馬市	原町地区	仲町2			
南相馬市	原町地区	仲町3			
南相馬市	石神南地区	雲雀ヶ原1			
南相馬市	石神南地区	雲雀ヶ原2西			
南相馬市	石神南地区	雲雀ヶ原2東			
南相馬市	石神南地区	雲雀ヶ原3			
南相馬市	石神南地区	大木戸1			
南相馬市	石神南地区	大木戸2			
南相馬市	石神南地区	大木戸3			
南相馬市	石神南地区	押釜			
南相馬市	石神南地区	馬場			馬場公会堂
南相馬市	石神南地区	牛越	石神中学校	原町区石神字北畑47-1	
南相馬市	石神南地区	石神			
南相馬市	石神北地区	高倉	高倉公会堂	原町区高倉字神前46-2	
南相馬市	石神北地区	大谷	大谷生活改善センター	原町区大谷字北向116-1	
南相馬市	石神北地区	大原	大原公会堂	原町区大原字台畑29-1	
南相馬市	石神北地区	深野	深野公会堂	原町区深野字中川原168-4	
南相馬市	石神北地区	長野	石神第一小学校	原町区北長野字北原田288	
南相馬市	石神北地区	北長野			
南相馬市	石神北地区	信田沢			
南相馬市	石神北地区	北新田	北新田集落センター	原町区北新田字諏訪232-1	
南相馬市	高平地区	上北高平1	上北高平一集落センター 上北高平第二集落センター 上北高平三公会堂	原町区上北高平字東高松659	
南相馬市	高平地区	上北高平2		原町区上北高平字京塚593	
南相馬市	高平地区	上北高平3		原町区上北高平字高松369	
南相馬市	高平地区	上高平1	上高平一集落センター 上高平二公会堂	原町区上高平字宮後332	
南相馬市	高平地区	上高平2		原町区上高平字柳町221-3	
南相馬市	高平地区	下高平	高平小学校	原町区下北高平字古館22	
南相馬市	高平地区	下北高平			
南相馬市	高平地区	泉			
南相馬市	高平地区	北泉			
南相馬市	高平地区	金沢	金沢公会堂	原町区金沢字鳥井沢69-3	

参考資料1－(3)一時集合場所一覽

市町村名	対象行政区		施設名	所在地	備考
南相馬市	鹿島地区	新町	鹿島保健センター	鹿島区西町三丁目2	
南相馬市	鹿島地区	西町			
南相馬市	鹿島地区	一区			
南相馬市	鹿島地区	二区			
南相馬市	鹿島地区	三区			
南相馬市	鹿島地区	四区			
南相馬市	鹿島地区	台田中			
南相馬市	鹿島地区	北右田			
南相馬市	真野地区	上寺内	鹿島中学校	鹿島区寺内字落合28	
南相馬市	真野地区	大谷地			
南相馬市	真野地区	寺内	寺内公会堂	鹿島区寺内字西館24-1	
南相馬市	真野地区	三里			
南相馬市	真野地区	西川原団地			
南相馬市	真野地区	塩崎	塩崎公会堂	鹿島区塩崎字戸屋前44-1	
南相馬市	真野地区	川子	川子公会堂	鹿島区川子字森山23-1	
南相馬市	真野地区	大内	鹿島生涯学習センター	鹿島区寺内字迎田22-1	
南相馬市	真野地区	烏崎			
南相馬市	真野地区	小島田			
南相馬市	真野地区	江垂	江垂公会堂	鹿島区江垂字榎町13	
南相馬市	八沢地区	北海老	北海老公会堂	鹿島区北海老字反畑62	
南相馬市	八沢地区	南海老			
南相馬市	八沢地区	北屋形	北屋形公会堂	鹿島区北屋形字田野入88-2	
南相馬市	八沢地区	南屋形	南屋形公会堂	鹿島区南屋形字松本63	
南相馬市	八沢地区	南柚木	南柚木公会堂	鹿島区南柚木字水神下42	
南相馬市	八沢地区	永田	永田公会堂	鹿島区永田字永田54	
南相馬市	八沢地区	永渡	永渡公民館	鹿島区永渡字西永渡102	
南相馬市	上真野地区	上栃窪	上栃窪公会堂	鹿島区上栃窪字宮後6-2	
南相馬市	上真野地区	栃窪	栃窪公会堂	鹿島区栃窪字風呂東1	
南相馬市	上真野地区	御山	御山公会堂	鹿島区御山字西御山57	
南相馬市	上真野地区	白坂	前川原体育館	鹿島区角川原前川原69-1	
南相馬市	上真野地区	角川原			
南相馬市	上真野地区	横手	横手公会堂	鹿島区横手字北ノ内39-3	
南相馬市	上真野地区	山下	上真野小学校	鹿島区浮田字一丁田81	
南相馬市	上真野地区	車川			
南相馬市	上真野地区	浮田			
南相馬市	上真野地区	岡和田	岡和田公会堂	鹿島区岡和田字沢田2	
南相馬市	上真野地区	牛河内	牛河内公会堂	鹿島区牛河内字与手五郎内261-1	

参考資料1－(3)一時集合場所一覧

市町村名	対象行政区		施設名	所在地	備考
南相馬市	上真野地区	小山田	小山田公会堂	鹿島区小山田字戸ノ内123-3	
南相馬市	上真野地区	小池	西部コミュニティセンター	鹿島区小池字原畑59	
南相馬市	上真野地区	檜原	檜原公会堂	鹿島区檜原字竹花25-1	
南相馬市	中部地区	一区	小高小学校	小高区関場1-77-1	
南相馬市	中部地区	二区			
南相馬市	中部地区	三区			
南相馬市	中部地区	小高			
南相馬市	中部地区	片草			
南相馬市	中部地区	吉名	小高中学校	小高区吉名字中坪1	
南相馬市	中部地区	岡田			
南相馬市	東部地区	泉沢			
南相馬市	中部地区	四区	浮舟文化会館 小高交流センター	小高区本町二丁目89-1 小高区本町二丁目28番地	
南相馬市	中部地区	五区			
南相馬市	中部地区	川原田			
南相馬市	中部地区	大井			
南相馬市	中部地区	塚原			
南相馬市	西部地区	飯崎	(旧)小高就業改善センター	小高区飯崎字北原125	
南相馬市	西部地区	角間沢			
南相馬市	西部地区	小谷			
南相馬市	西部地区	摩辰			
南相馬市	西部地区	金谷			
南相馬市	西部地区	川房			
南相馬市	西部地区	大田和			
南相馬市	西部地区	小屋木			
南相馬市	西部地区	南鳩原	(旧)鳩原小学校	小高区南鳩原字西畑76番1	
南相馬市	西部地区	北鳩原			
南相馬市	西部地区	羽倉			
南相馬市	西部地区	大富			

参考資料1－(3)一時集合場所一覽

市町村名	対象行政区		施設名	所在地	備考
南相馬市	東部地区	女場	(旧)福浦小学校	小高区蛭沢字藤沼50番1	
南相馬市	東部地区	角部内			
南相馬市	東部地区	上蛭沢			
南相馬市	東部地区	下蛭沢			
南相馬市	東部地区	行津			
南相馬市	東部地区	上浦			
南相馬市	東部地区	神山			
南相馬市	東部地区	上耳谷			
南相馬市	東部地区	下耳谷			
南相馬市	東部地区	福岡			
南相馬市	東部地区	村上			
南相馬市	東部地区	浦尻	浦尻公会堂	小高区浦尻字北原72-1	
南相馬市	東部地区	下浦			
南相馬市	東部地区	井田川			