

## 参考資料1

### 関係市町村別資料 (富岡町)

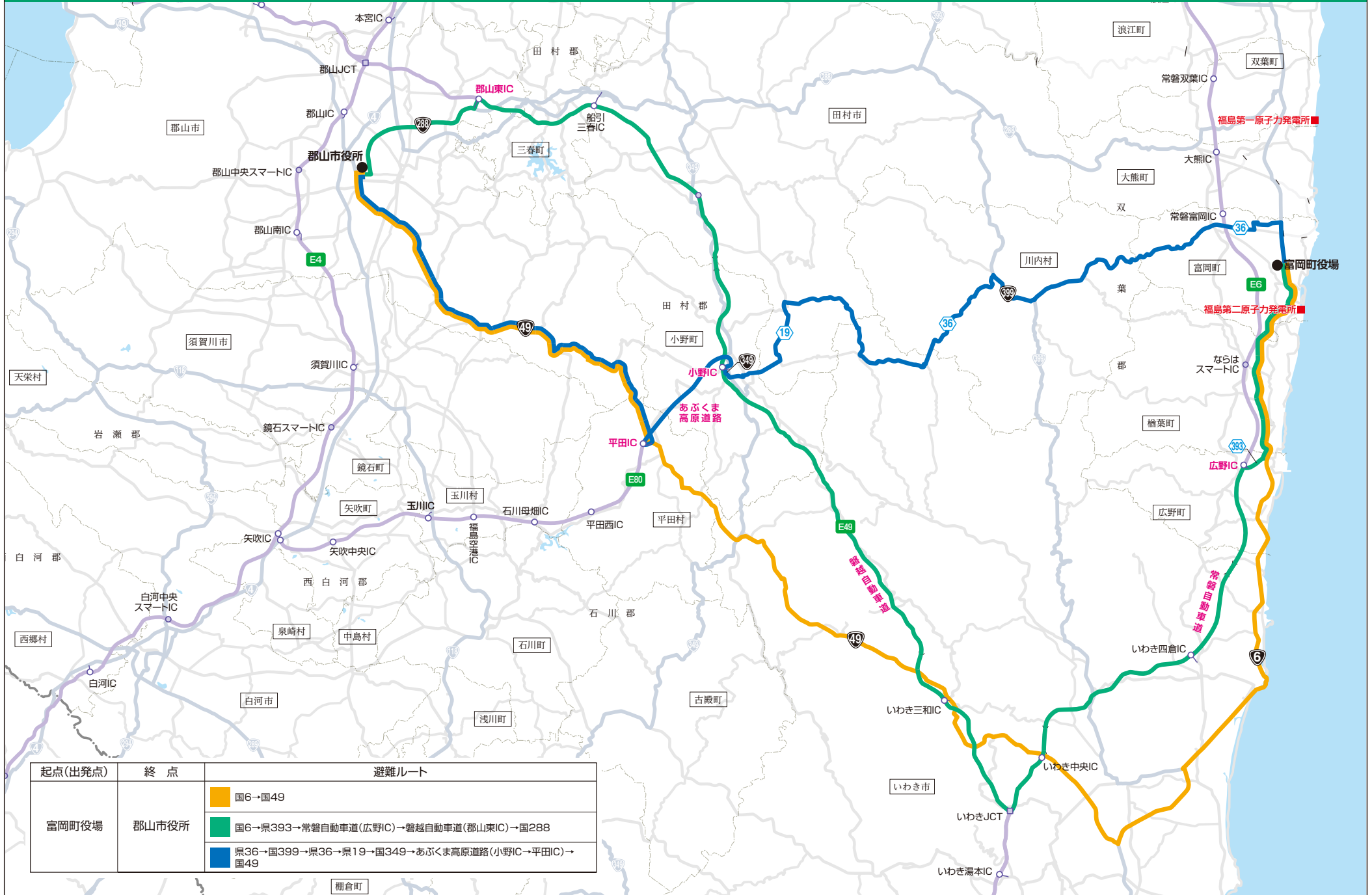
- 参考資料1－(1)避難先市町村一覧
- 参考資料1－(2)避難ルート図
- 参考資料1－(3)一時集合場所一覧




参考資料1-(1)避難先市町村一覧

市町村名	地区名	対象人口	避難先市町村名	避難施設(・)又は避難中継所(◎)	主な避難ルート※1			
					起点	終点		
富岡町	杉内	50	郡山市	<ul style="list-style-type: none"> <li>・郡山市障害者福祉センター</li> <li>・郡山市労働福祉会館</li> <li>・男女共同参画センター</li> <li>・久留米地域公民館</li> <li>・桑野地域公民館</li> <li>・ミュージカルがくと館</li> <li>◎県立郡山商業高等学校</li> <li>・芳賀地域公民館</li> </ul>	富岡町役場	郡山市役所	1F発災の場合	国6→国49
	仲町	60						国6→国49
	高津戸	70						国6→国49
	下千里	70						国6→国49
	大菅	10						国6→国49
	夜の森駅前北	10						国6→国49
	夜の森駅前南	20						国6→国49
	新町	80						国6→国49
	新夜ノ森	60						国6→国49
	赤木	20						国6→国49
	上本町	40						国6→国49
	王塚	360						国6→国49
	本町	180						国6→国49
	岩井戸	30						郡山市
	清水	150	国6→国288					
	上郡	50	国6→国288					
	太田	20	国6→国288					
	下郡山	50	国6→国288					
	毛萱	0	国6→国288					
	仏浜	0	国6→国288					
	駅前	30	国6→国288					
	西原	250	国6→国288					
	中央	460	国6→国288					
栄町	100	国6→国288						
小浜	390	国6→国288						
深谷	0	国6→国288						
小良ヶ浜	0	国6→国288						
富岡町計		2,560						

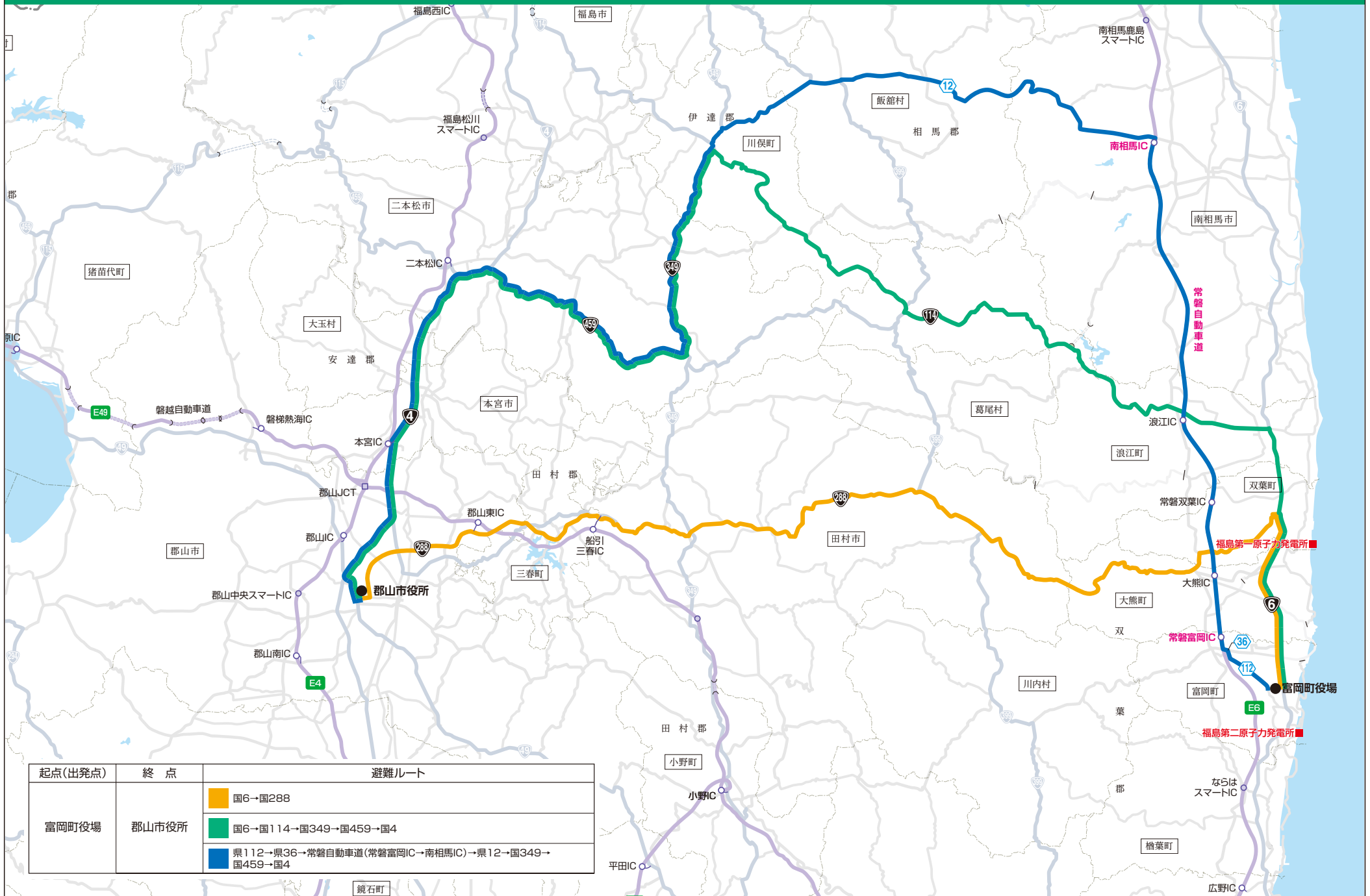
※1 福島第一原子力発電所及び福島第二原子力発電所が同時発災した場合は、原子力発電所の状況や計測された空間放射線量により安全なルートを選択する。

# 富岡町→郡山市 (福島第一原子力発電所発災の場合)



起点(出発点)	終点	避難ルート
富岡町役場	郡山市役所	 国6→国49
		 国6→県393→常磐自動車道(広野IC)→磐越自動車道(郡山東IC)→国288
		 県36→国399→県36→県19→国349→あぶくま高原道路(小野IC→平田IC)→国49

# 富岡町→郡山市 (福島第二原子力発電所発災の場合)



起点(出発点)	終点	避難ルート
富岡町役場	郡山市役所	国6→国288
		国6→国114→国349→国459→国4
		県112→県36→常磐自動車道(常磐富岡IC→南相馬IC)→県12→国349→国4

### 参考資料1－(3)一時集合場所一覧

市町村名	対象行政区	施設名	所在地	備考
富岡町	全域	富岡町文化交流センター「学びの森」	富岡町大字本岡字王塚622-1	