

参考資料1

関係市町村別資料 (川内村)

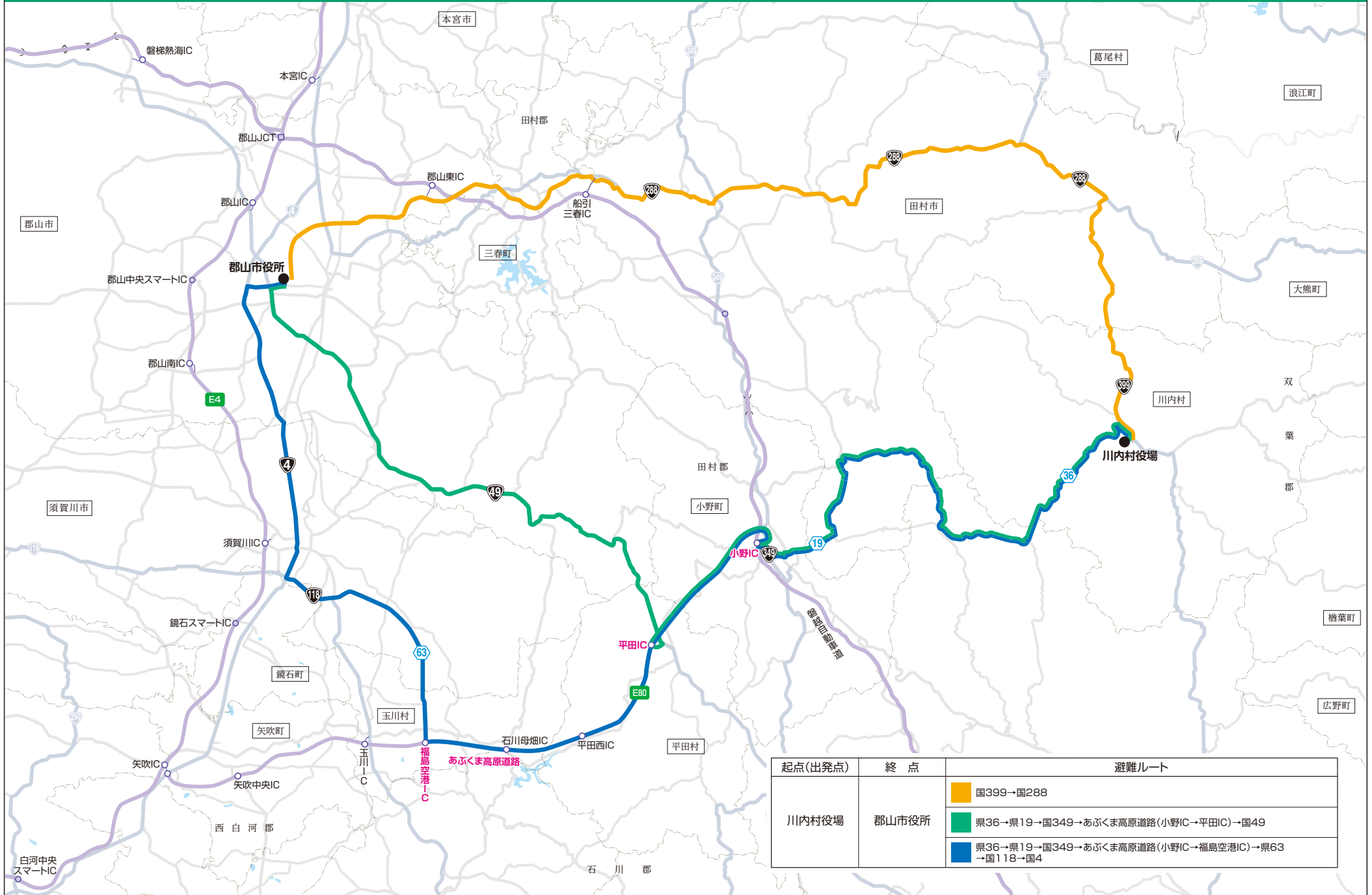
- 参考資料1－(1)避難先市町村一覧
- 参考資料1－(2)避難ルート図
- 参考資料1－(3)一時集合場所一覧




参考資料1－(1)避難先市町村一覧

市町村名	地区名	対象人口	避難先市町村名	避難施設(・)又は避難中継所(◎)	主な避難ルート		
					起点	終点	
川内村	第1行政区	350	郡山市	<ul style="list-style-type: none"> ・ビックパレットふくしま ・安積中学校 ・永盛小学校 ・安積公民館安積分室 	川内村役場	郡山市役所	国399→国288
	第2行政区	230					県36(※1)→県19→国349→あぶくま高原道路(小野IC→平田IC)→国49
	第3行政区	510					県36(※1)→県19→国349→あぶくま高原道路(小野IC→福島空港IC)→県63→国118→国4
	第4行政区	200					
	第5行政区	470					
	第6行政区	240					
	第7行政区	230					
	第8行政区	170					
川内村計		2,400					

※1 ルートの一部に大型車両のすれ違い困難な区間あり。

川内村→郡山市



起点(出発点)	終点	避難ルート
川内村役場	郡山市役所	 国399→国288
		 県36→県19→国349→あぶくま高原道路(小野IC→平田IC)→国49
		 県36→県19→国349→あぶくま高原道路(小野IC→福島空港IC)→県63→国118→国4

参考資料1－(3)一時集合場所一覧

市町村名	対象行政区	施設名	所在地	備考
川内村	第1行政区	第1区集会所	川内村大字上川内字前谷地161-1	
川内村	第2行政区	第2区集会所	川内村大字上川内字関場28-1	
川内村	第3行政区	第3区山村活性化支援センター	川内村大字上川内字町分439	
川内村	第4行政区	第4区集会所	川内村大字上川内字大根森67-1	
川内村	第5行政区	第5区集会所	川内村大字下川内字坂シ内33-2	
川内村	第5行政区	宮ノ下集会所	川内村大字下川内字宮ノ下81-2	
川内村	第6行政区	第6区集会所	川内村大字下川内字石崎31-2	
川内村	第6行政区	手古岡集会所	川内村大字下川内字手古岡231-1	
川内村	第7行政区	第7区集会所	川内村大字下川内字北川原11-9	
川内村	第8行政区	五枚沢集会所	川内村大字下川内字五枚沢39-3	
川内村	第8行政区	第8区集会所	川内村大字下川内字毛戸26-2	