

参考資料1

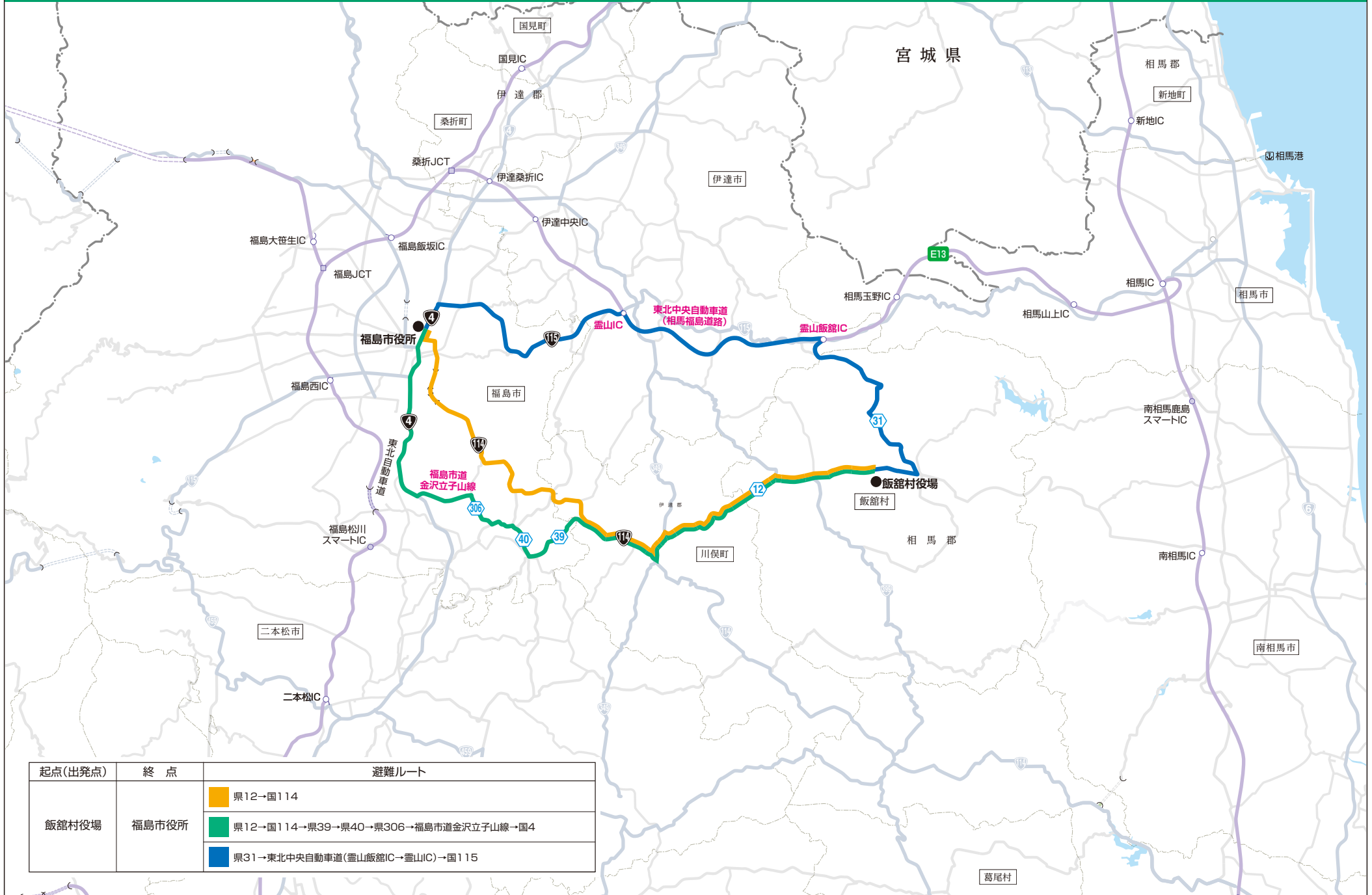
関係市町村別資料 (飯舘村)




参考資料1－(1)避難先市町村一覧
参考資料1－(2)避難ルート図

参考資料1－(1)避難先市町村一覧

市町村名	地区名	対象人口	避難先市町村名	避難施設(・)又は避難中継所(◎)	主な避難ルート		
					起点	終点	
飯舘村	比曾行政区	50	福島市	・飯野中学校 ・飯野小学校	飯舘村役場	福島市役所	県12→国114 県12→国114→県39→県40→県306→福島市道金沢立子山線→国4 県31→東北中央自動車道(霊山飯舘IC→霊山IC)→国115
	長泥行政区						
	蕨平行政区						
	前田・八和木行政区	70		・飯野学習センター ・飯野地域福祉センター ・立子山小学校(体育館) ・福島市職業技能訓練センター			
	飯樋行政区						
	大久保・外内行政区						
	上飯樋行政区	250		・南体育館			
	草野行政区						
	関沢行政区						
	小宮行政区	70		・蓬萊東小学校			
	深谷行政区						
	伊丹沢行政区						
	八木沢・芦原行政区	130		・立子山自然の家			
	大倉行政区						
	佐須行政区						
関根・松塚行政区	300	・松川地区体育館 ・飯野地区体育館					
臼石行政区							
前田行政区							
二枚橋・須萱行政区							
飯舘村計		1,360					

飯舘村→福島市



起点(出発点)	終点	避難ルート
飯舘村役場	福島市役所	 県12→国114
		 県12→国114→県39→県40→県306→福島市道金沢立子山線→国4
		 県31→東北中央自動車道(霊山飯舘IC→霊山IC)→国115