

(様式 1-3)

福島県(浪江町) 帰還・移住等環境整備事業計画 帰還・移住等環境整備事業等個票
令和8年4月時点

NO.	286	事業名	農山村地域復興基盤総合整備事業 (農地整備事業) 請戸地区 (基金型)	事業番号	(5)-40-147
交付団体	福島県		事業実施主体 (直接/間接)	福島県 (直接)	
総交付対象事業費	160,288(千円)		全体事業費	4,186,488(千円)	
帰還・移住等環境整備に関する目標					
<p>本地区は浪江町において、大震災以前には地域農業者を中心に、農業用施設並びに農用地の保全管理を行いながら、水稻を中心とした営農活動を行ってきた。</p> <p>しかしながら、甚大な津波被災と、東京電力福島第一原子力発電所の事故に伴う避難指示により、農用地の作付けは休止し荒廃が進み、従前のような適切な維持管理が困難となり、施設の劣化や機能低下が進んでいる。</p> <p>H29.3.31に避難指示解除されたことに伴い、地元への帰還と営農再開に向けた地元の気運が高まっているが、自力での復旧は困難であり、営農再開には至っていない。</p> <p>よって、本事業を導入することにより、大区画化等、効率的に営農再開を行える基盤を整備するとともに、担い手農家への農地利用集積を図り、農村地域への帰還・移住の促進と営農再開を加速化させるものである。</p>					
事業概要					
<p>本地区は、営農再開意欲の強い担い手が参入を検討しているが、農地の状況が支障となっている。基盤整備を行うことで、ほ場の大区画化等による農業生産性の向上、農作業の協業化、担い手への農地集積を促進し、地域の復興再生に資することを目的とする。</p> <p>受益面積 A=104.2ha (請戸(うけど)地区)</p> <p>【申請に係る事業概要】</p> <p>第54回申請については、区画整理工(A=4.0ha)、測量設計、換地業務、用買補償、農業経営高度化支援事業を実施する。</p> <p>【事業要件】</p> <p>受益面積：A=104.2ha (≥20.0ha)</p> <p>担い手農地面的集積率：0%→100.0% (事業実施前13%未満の場合、事業実施後20%以上となること)</p> <p>【浪江町第三次復興計画】</p> <p>第1章 夢と希望のある産業と仕事づくりー施策1 農林水産業の再興ー(1) 農業の再開 (営農再開の推進・農業生産基盤の再生と強化・農業を再開できる環境の再生)</p> <p>【第2期福島県復興計画】</p> <p>4 産業推進・なりわい再生プロジェクトー3 農林水産業の振興ー(2) 生産基盤の確保・整備と試験研究の推進ー②生産性向上のためのほ場の大区画化・汎用化、農業水利施設等の適切な保全管理と長寿命化</p>					
当面の事業概要					
<p><令和7年度> (単年度型として実施)</p> <p>測量設計、境界測量、換地業務、農業経営高度化支援事業</p> <p><令和8年度></p> <p>区画整理工(A=4.0ha)、測量設計、用買補償、換地業務、農業経営高度化支援事業</p> <p><令和9年度></p> <p>区画整理工(A=36.0ha)、用買補償、換地業務、農業経営高度化支援事業</p> <p><令和10年度></p> <p>区画整理工(A=39.0ha)、用買補償、換地業務、農業経営高度化支援事業</p>					

<令和 11 年度> 区画整理工 (A=25.2a)、換地業務、農業経営高度化支援事業 <令和 12 年度> 暗渠排水工、測量設計、換地業務、農業経営高度化支援事業	
地域の帰還・移住等環境整備との関係	
本地域は避難指示区域であったこと、甚大な津波被害を受けたことから、農用地や農業用施設の維持管理が不可能となり、施設の劣化や機能低下が顕著であるため、地元への移住・帰還の促進と営農再開の加速化に向けて、本事業の導入による農業生産基盤の整備を行う必要がある。	
関連する事業の概要	
災害復旧事業 (農地)	
関連する基幹事業	
事業番号	
事業名	
交付団体	
基幹事業との関連性	

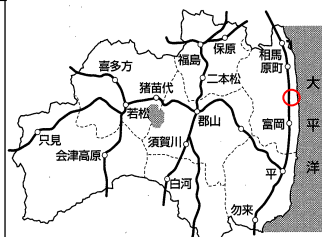
請戸地区 位置図



受益面積 A=104.2ha

凡		例			
道路区分	番号	全幅	有効幅	構造	備考
支線道路	①	5.0 m	4.0 m	G	
支線道路	②	5.0 m	4.0 m	AS	既設

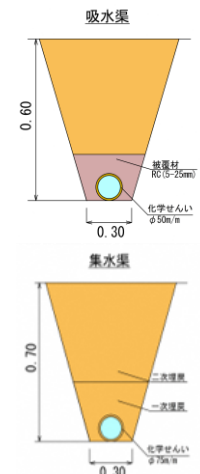
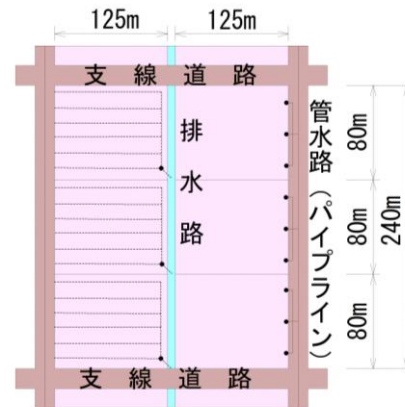
位置図



事業番号：(5)-40-147
 事業名：農山村地域復興基盤総合整備事業
 地区名：請戸地区

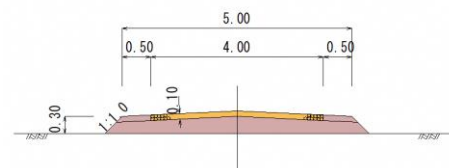
凡		例	
—	地区界		
■	田	96.5 ha	
■	畑	7.7 ha	
■	暗渠排水	63.3 ha	
■	非農用地	— ha	
■	調整地		
■	支線道路(砂利)		
■	支線道路(AS)		
■	小用水路		
■	小排水路		
■	パイプライン	96.5 ha	

標準区画分割図

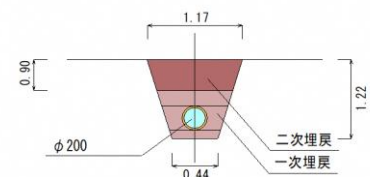
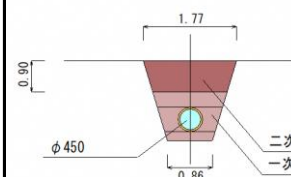


標準構造図

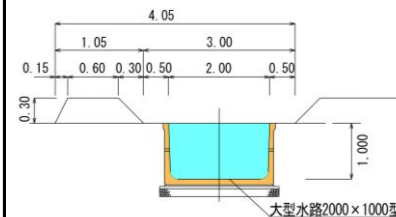
標準断面図 (支線道路)



標準断面図 (パイプライン) 標準断面図 (パイプライン)



(支線排水路)



標準断面図 (小排水路)

